



МАТЕРІАЛЫ

1904 г.

ПО

# АРХЕОЛОГІИ КАВКАЗА,

СОБРАННЫЕ

экспедиціями ИМПЕРАТОРСКАГО Московскаго Археологическаго Общества,  
снаряженныя на ВЫСОЧАЙШЕ дарованныя средства.

ВЫПУСКЪ ІХ

ПОДЪ РЕДАКЦІЕЙ ГРАФИНИ УВАРОВОЙ.

Съ портретомъ, 73 клише и 17 таблицами.

МОСКВА

ТОВАРИЩЕСТВО ТИПОГРАФІИ А. И. МАМОНТОВА  
Леонтьевскій переулокъ, д. № 5.

1904





МАТЕРИАЛЫ  
АРХЕОЛОГИИ КАРМАТА  
Печатано по распоряженію Императорскаго Московскаго Археологическаго  
Общества. Москва. 1904 г.

Предсѣдатель *Графиня Уварова.*

19502

81  
БИБЛИОТЕКА  
Ин-та Краснодарской  
Музейной работы

В-402



## Отъ Редакціи.

Выпускаемый нынѣ IX выпускъ Матеріаловъ по Археологіи Кавказа предполагалось дополнить новымъ изданіемъ Археологической карты Кубанской Области, поясненной на этотъ разъ обширнымъ матеріаломъ который обѣщаль доставить Е. Д. Фелицынъ, но къ сожалѣнію преждевременная кончина Евгенія Димитріевича лишила редакцію возможности, исполнить это намѣреніе.



## О г л а в л е н і е.

		Стр.
<i>Сысоевъ.</i>	Евгеній Дмитріевичъ Фелицынъ (съ портретомъ) . . . . .	I—VII
<i>Фелицынъ.</i>	Западно-Кавказскіе дольмены . . . . .	1—38
”	Кожжохская группа дольменовъ . . . . .	39—54
”	Дольмены Баговской станицы . . . . .	55—66
”	Дегуакская группа дольменовъ . . . . .	67—71
”	Дольмены Богатырской дороги близъ станицы Царской . .	72—83
”	Остальные памятники, осмотрѣнные при объѣздахъ . . . .	84—86
<i>Сысоевъ.</i>	Археологическая экскурсія по Закубанью:	
”	Бассейнъ р. Абина . . . . .	89—102
”	Бассейнъ рр. Бугундыра, Антхыра, рр. Хаблей, Иля, Убина и Афиуса . . . . .	102—109
”	Бассейнъ рр. Шеша, Псекупса, Пшиша и Пшехи . . . . .	103—123
”	Бассейнъ р. Курджипса . . . . .	123—126
”	Общія замѣчанія объ археологическихъ памятникахъ За- кубанья:	
”	а. Дольмены . . . . .	126—141
”	б. Городища, остатки укрѣплений, курганы, памятники, кресты и пр. . . . .	141—143
”	Древности по верхнему теченію р. Кубани:	
”	” въ окрестностяхъ Хумары или Георгіевскаго поселка . . . . .	143—151
”	Раскопки окола Шубертовой балки . . . . .	151—153
”	Древности въ окрестностяхъ Картъ-Джюрта . . . . .	154—156
”	” Учкулана и Хурзука . . . . .	157—158
”	” съ р. Индыша . . . . .	158—168
”	Черепки съ холма-кургана Зеленчукскаго ущелья . . . . .	168—169
<i>Гр. Уварова.</i>	Нѣсколько дополнительныхъ свѣдѣній по вопросу о Кавказскихъ дольменахъ . . . . .	170—175







Евгеній Дмитрієвичъ Фелицынъ.

## Евгеній Дмитріевичъ Фелицынъ

(† 10 декабря 1903 г.)

Въ г. Екатеринодарѣ, Кубанской области, отъ тяжелой, желудочной хотя и непродолжительной болѣзни скончался въ мѣстной войсковой больницѣ Евгеній Дмитріевичъ Фелицынъ, дѣйствительный членъ Императорскаго Московскаго Археологическаго Общества (членъ-корреспондентъ съ 6 ноября 1881 года), извѣстный знатокъ и изслѣдователь Кубанской области. По своему офиціальному положенію и по своимъ наклонностямъ покойный исполнялъ чрезвычайно разнообразныя порученія и проявилъ чрезвычайно разнообразную дѣятельность. Е. Д. Фелицынъ былъ типичнымъ представителемъ скромныхъ, но серьезныхъ провинціальныхъ тружениковъ. Онъ родился 5 марта 1848 года и былъ сыномъ оберъ-офицера Ставропольской губерніи. Получивъ образованіе въ Ставропольской гимназіи, онъ въ 1864 г. поступилъ на службу въ 74-й пѣхотный Ставропольскій полкъ, въ составѣ котораго принялъ участіе въ походахъ и дѣлахъ съ горцами при покореніи западнаго Кавказа. Съ прекращеніемъ военныхъ дѣйствій на Кавказѣ, Е. Д. вышелъ въ отставку, но затѣмъ въ 1867 году вновь опредѣлился на службу въ 76-й пѣхотный Кубанскій полкъ и въ слѣдующемъ году былъ командированъ въ Тифлисское юнкерское училище. По окончаніи курса въ этомъ училищѣ, Е. Д. въ 1871 г. былъ переименованъ въ портупей-юнкера, а въ слѣдующемъ — произведенъ въ первый офицерскій чинъ прапорщика (29 октября 1872 г.).

Съ этихъ уже поръ пробудилось въ немъ стремленіе къ изученію Кубанской области, и онъ сталъ посвящать весь свой досугъ отъ службы на собраніе и разработку разныхъ свѣдѣній объ этомъ краѣ. Его корреспонденціи и статьи по разнымъ вопросамъ касательно Кубанской области печатались въ газетахъ „Кавказъ“ и „Тифлисскій Вѣстникъ“.

Въ 1875 году Е. Д., по собственному желанію, былъ переведенъ въ Екатеринодарскій конный полкъ, съ переименованіемъ въ хорунжіи, а затѣмъ въ томъ же году былъ прикомандированъ къ войсковому штабу Кубанскаго войска.

Въ началѣ 1877 года онъ былъ назначенъ испр. должность старшаго адъютанта Баталпашинскаго военнаго отдѣла, а въ августѣ того же года былъ прикомандированъ къ сборному Хоперско-Кубанскому полку, вмѣстѣ съ кото-



рымъ принималъ участіе въ дѣлахъ съ непріателемъ въ составѣ Марухскаго отряда, подъ командой ген.-лейт. П. Д. Бабыча. По расформированіи отряда былъ назначенъ офицеромъ для порученій при командующемъ войсками Кубанской области и Черноморскаго округа. Въ 1879 г. Е. Д. былъ произведенъ въ сотники, въ 1880 г. зачисленъ въ казачье сословіе, въ 1884 г. произведенъ въ есаулы. Въ 1879 году онъ былъ назначенъ первымъ секретаремъ вновь открытаго Кубанскаго областного Статистическаго Комитета, а въ 1888 г.—правителемъ канцеляріи начальника Кубанской области. Въ этой должности онъ состоялъ съ 1892 года, въ которомъ былъ командированъ въ Тифлисъ для исправленія должности предсѣдателя Археологической Комиссіи. Въ этой должности онъ и состоялъ до самой своей смерти. Послѣдніе годы Е. Д-чу, какъ предсѣдателю Комиссіи, было поручено разобрать дѣла въ архивахъ сѣвернаго Кавказа, и онъ провелъ нѣсколько лѣтъ опять въ Екатеринодарѣ, пересматривая дѣла кубанскаго войскового архива.

Е. Д. умеръ, имѣя чинъ только войскового старшины (съ 1896 г.), несмотря на то, что занималъ видное положеніе. Объясняется это тѣмъ, что покойный не умѣлъ и не особенно любилъ добиваться повышеній. Кромѣ того довольно оригинальные взгляды его на службу плохо мирились съ обычными требованіями военной дисциплины.

Уже въ молодыхъ лѣтахъ Е. Д. проявилъ свои познанія въ области археологіи и исторіи края, поэтому ему было поручено начальникомъ Кубанской обл. Н. Н. Кармалинымъ въ 1878 организовать для Антропологической выставки Императорскаго Общества Любителей Естествознанія, Антропологіи и Этнографіи въ Москвѣ отдѣлъ Кубанской области. Порученіе было исполнено настолько успѣшно, что Е. Д. былъ награжденъ отъ Общества золотымъ предсѣдательскимъ жетономъ.

Е. Д. успѣшно выполнялъ и массу другихъ обязанностей. Съ 1879 по 1892 г. онъ исправлялъ обязанности редактора „Кубанскихъ областныхъ вѣдомостей“. Въ 1881 г. былъ командированъ въ Тифлисъ представителемъ отъ Кубанскаго обл. статистическаго комитета на V Археологическій Съѣздъ. Въ 1882 г. онъ былъ назначенъ, въ качествѣ свѣдущаго представителя отъ Кубанской области, въ составъ комиссіи для обсужденія проекта направленія новороссійской вѣтви Влад. желѣзной дороги. Въ 1884 г. командированъ въ Одессу для ознакомленія съ результатами Этномологическаго Съѣзда и на Археологическій Съѣздъ и затѣмъ въ 1885 г. командированъ въ Одессу же на съѣздъ губернаторовъ южной Россіи для обсужденія мѣропріятій для борьбы съ вредными насѣкомыми. По возвращеніи былъ назначенъ въ комиссію, учрежденную въ Екатеринодарѣ для пересмотра законоположеній объ иногородныхъ поселенцахъ Кубанской области и объ устройствѣ ихъ быта. Съ 1890 по 1892 г. назначенъ наблюдающимъ за типографіями, литографіями, фотографіями, библіотеками и книжной торговлей въ Кубанской области и Черноморскомъ округѣ (нынѣ губерніи). Кромѣ того съ 1879 г. по 1888 г. Е. Д. исправлялъ обязанности секретаря правленія Екатеринодарскаго женскаго благотворительнаго общества.

Занимая столько различныхъ должностей и исполняя столь разнообразныя обязанности, Е. Д. всегда имѣлъ въ виду одну цѣль: изучать Кубанскую область во всѣхъ отношеніяхъ и по мѣрѣ своихъ силъ способствовать всѣмъ и каждому



въ этомъ изученіи. Особенно много сдѣлалъ онъ въ этомъ послѣднемъ направленіи, занимая должность секретаря Кубанскаго областного статистическаго комитета и редактора „Кубанскихъ областныхъ вѣдомостей“. Онъ самъ изучалъ, но еще большаго онъ достигалъ, выработывая различныя программы для изученія области. Онъ между прочимъ составилъ: 1) программу для описанія станицъ Кубанской области; эта программа была разослана черезъ директора народныхъ училищъ Кубанской области станичнымъ учителямъ; по этой программѣ было составлено нѣсколько описаній станицъ; 2) программу для описанія кургановъ, дольменовъ и проч. памятниковъ древности въ каждой станицѣ; по этой программѣ былъ собранъ богатѣйшій матеріалъ, послужившій очень много Е. Д-чу при составленіи археологической карты Кубанской области; 3) программы подворныхъ переписей, давшихъ чрезвычайно богатый и цѣнный статистическій матеріалъ и т. д.

Подъ редакціей Е. Д. было издано 2 тома „Кубанскаго сборника“ и 7 „памятныхъ и справочныхъ книжекъ Кубанской области“, заключающихъ въ себѣ чрезвычайный, весьма разнообразный и прекрасный матеріалъ.

Уже съ первыхъ шаговъ своей дѣятельности Е. Д. проявилъ особенную любовь къ археологіи. Не обладая обширной и систематической научной подготовкой, онъ, благодаря необыкновенному вниманію, любви къ дѣлу, рѣдкому трудолюбію, достигъ весьма значительныхъ результатовъ въ дѣлѣ изученія мѣстной, кубанской археологіи, весьма мало до него изученной. Если не считать Таманскаго полуострова, то первый заинтересовался кубанскими древностями полковникъ Каменевъ, который производилъ раскопки въ нѣкоторыхъ мѣстахъ. Е. Д. извѣздилъ всю Кубанскую область, вездѣ отыскивая предметы, достойные вниманія археолога и на Антропологической выставкѣ 1878 г., какъ было сказано выше, имѣлъ случай познакомить ученыхъ съ Кубанскими древностями и обратилъ на нихъ вниманіе всѣхъ выставленнымъ для демонстрацій дольменомъ изъ Кубанской области.

Благодаря содѣйствію мѣстнаго начальства, по мысли Е. Д-ча была составлена довольно подробная опись всѣмъ памятникамъ древности, встрѣчавшимся въ предѣлахъ Кубанской области. Подробно были описаны дольмены, церкви, каменные бабы, курганы и пр. Описаніе это было составлено мѣстными станичными властями. Тѣмъ не менѣе получался весьма цѣнный и обширный матеріалъ. Данными этой описи главнымъ образомъ и воспользовался Е. Д. для составленія — чуть ли не первой въ Россіи — археологической карты Кубанской области, которая была издана Императорскимъ Московскимъ Археологическимъ Обществомъ въ 1882 году, въ 26-верстномъ масштабѣ. Эта карта въ настоящее время стала библиографической рѣдкостью. Въ послѣдніе годы своей жизни Е. Д. снова занялся этой картой и пополнилъ ее новыми данными. Матеріалъ этотъ долженъ былъ появиться въ издаваемомъ нынѣ IX выпускѣ „Матеріаловъ по археологіи Кавказа“, но кончина Е. Д. помѣшала этому намѣренію.

На первой картѣ 1882 г. мы имѣемъ, насколько возможно, весьма точное перечисленіе и опредѣленіе мѣстоположенія кургановъ, разсыпанныхъ тысячами по Кубанской области. Здѣсь же мы находимъ и указаніе на мѣстоположеніе дольменовъ, тѣхъ „богатырскихъ хатъ“, которыя привлекли на себя особенное вниманіе Е. Д-ча и которымъ посвящено первая часть издаваемаго нынѣ тома.



Какъ извѣсно, дольмены, расположенные въ предѣлахъ Екатеринодарскаго и Темрюкскаго Отдѣловъ, почти всѣ опустошены и не представляли возможности опредѣлить, кто и когда ихъ построилъ. Е. Д-чу удалось найти другія мѣста, гдѣ дольмены сохранились настолько хорошо что представилась возможность произвести раскопки въ 1883 и 1885 гг. <sup>1)</sup> въ юртахъ станицъ Баговской и Даховской, въ Майкопскомъ Отдѣлѣ, близъ р. Бѣлой. Въ количественномъ отношеніи раскопки, правда, дали немного, но добытый матеріалъ позволяетъ хотя отчасти приподнять ту завѣсу неизвѣстности, которая до сихъ поръ еще не позволяетъ разрѣшить вопросъ о народѣ, воздвигавшемъ дольмены. Именно, Е. Д-чу при этихъ раскопкахъ удалось найти воспорскую золотую монету II вѣка по Р. Хр., что даетъ право отнести время сооруженія дольменовъ Кавказа къ первымъ вѣкамъ по Р. Хр., а не отодвигать его въ отодаленнѣйшія времена каменнаго вѣка, какъ это дѣлалось до сихъ поръ.

Обратили на себя вниманіе Е. Д-ча и тѣ древнехристіанскіе храмы, которые находятся по теченію рр. Большого Зеленчука и Теберды. Послѣ бр. Нарышкиныхъ и Фирковича Е. Д. былъ первый который неоднократно указывалъ на цѣнность этихъ древнихъ христіанскихъ храмовъ, свидѣтельствующихъ, что на западномъ Кавказѣ, давно заселенномъ магометанскими народами, когда-то процвѣтало христіанство. По этому поводу имъ было написано нѣсколько небольшихъ статей.

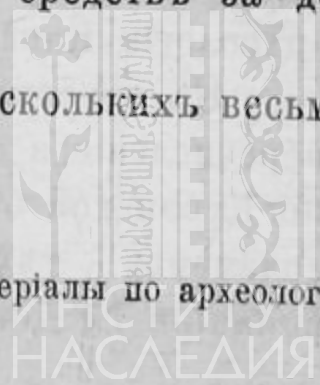
Не менѣе интересовался покойный и древнегреческими памятниками. Нѣсколько разъ онъ находилъ въ курганахъ весьма цѣнныя вещи. Особенно-же удачны были раскопки, произведенныя имъ въ большомъ курганѣ „Карагодецкомъ“, близъ ст. Крымской въ 1888 году. Здѣсь были найдены хорошо сохранившіяся погребенія такъ назыв. грекоскиѣскаго царя и царицы, съ массою цѣнныхъ золотыхъ и серебряныхъ вещей. Предметы, добытые въ этомъ курганѣ, послужили матеріаломъ для обширной монографіи, написанной Лаппо-Данилевскимъ и Мальмберггомъ <sup>2)</sup>. Е. Д. былъ также страстный коллекціонеръ. Въ теченіе всей своей жмзни онъ что-нибудь собиралъ, размѣщалъ и описывалъ. Самымъ важнымъ памятникомъ его дѣятельности въ этомъ направленіи является основанный имъ Археологическій Музей при Кубанскомъ областномъ Статистическомъ Комитетѣ. Всѣ болѣе или менѣе цѣнныя вещи въ этомъ Музеѣ собраны или лично Е. Д-чемъ или при его ближайшемъ посредствѣ. Пока секретаремъ Статистическаго комитета былъ Е. Д., Музей увеличивался, пополнялся и весьма вѣроятно что если бы Е. Д. пробылъ секретаремъ Комитета еще лѣтъ 10, то Кубанскій Музей сталъ однимъ изъ лучшихъ провинціальныхъ музеевъ.

Наиболѣе цѣннымъ отдѣломъ этого Музея слѣдуетъ считать собраніе (до 30) каменныхъ бабъ, различнымъ типовъ. Этихъ бабъ Е. Д. выискивалъ по всей Кубанской области, съ величайшимъ стараніемъ собиралъ о нихъ свѣдѣнія, хлопоталъ о доставкѣ этихъ чрезвычайно грузныхъ древностей въ Екатеринодарскій Музей, и иногда приплачивалъ изъ собственныхъ средствъ за доставку ихъ.

Къ сожалѣнію, нѣкоторыя статуи теперь попорчены, а нѣсколькихъ весьма цѣнныхъ древнегреческихъ надписей давно уже нѣтъ.

<sup>1)</sup> Древности. Труды Имп. Моск. Арх. Общ. XI. Пр. 88.

<sup>2)</sup> Лаппо-Данилевскій и В. Мальмбергъ. Курганъ Карагодецкихъ. Матеріалы по археологій Россіи, издаваемые Императ. Археологической Коммиссіей. № 13. стр. 191.





Съ настоящимъ чувствомъ величайшаго фанатика Е. Д. дорожилъ каждымъ камешкомъ, каждой вещицей, добытой изъ кургана, и считалъ чуть ли не личнымъ врагомъ всякаго, кто легкомысленно или свысока относился къ такимъ реликвіямъ.

Составленная Е. Д.-чемъ археологическая карта наглядно показала, сколько сокровищъ археологіи хранится въ предѣлахъ Кубанской области, а многочисленныя и успѣшныя раскопки, произведенныя имъ, подтвердили этотъ фактъ и явились первымъ и серьезнымъ починомъ въ той усердной разработкѣ археологическихъ данныхъ Кубанской области, въ которой приняли, во время подготовительныхъ работъ къ Тифлискому Съѣзду, участіе Антоновичъ, Бернштамъ, Сизовъ, а позднѣе Веселовскій и др.

Обладая массой свѣдѣній по части археологіи Кубанской области, Е. Д. всегда въ высшей степени охотно дѣлился ими съ тѣми лицами, которыя обращались къ нему за справками.

Почти столь же ревностно, какъ и археологіей, Е. Д. занимался картографіей и исторіей. Кромѣ указанной археологической карты, имъ были составлены еще: 1) военно-историческая карта сѣверозападнаго Кавказа съ обозначеніемъ несуществующихъ нынѣ крѣпостей, укрѣпленій, редутовъ, фельдшанцевъ, постовъ и главнѣйшихъ кордонныхъ линій, устроенныхъ русскими войсками съ 1778 по 1864 годъ <sup>1)</sup>; 2) карта (географическая) Кубанской области, съ обозначеніемъ землевладѣній, въ 20-в. масшт.; 3) планъ г. Екатеринодара; 4) планъ г. Новороссійска.

Въ силу своего официальнаго положенія предсѣдателя Кавказской Археографической Комиссіи, въ послѣднее десятилѣтіе Е. Д. долженъ былъ почти исключительно посвятить свои силы изученію новѣйшей исторіи сѣвернаго Кавказа. Его интересовалъ и періодъ покоренія Кавказа русскими и періодъ, непосредственно предшествовавшій этому покоренію. Ему удалось пересмотрѣть массу архивнаго матеріала во Владикавказѣ, Ставрополѣ, Екатеринодарѣ и Тифлисѣ. Въ этихъ архивахъ онъ нашелъ громадную массу свѣдѣній, касающихся прошлаго горцевъ, борьбы русскихъ съ горцами, прошлаго кубанскаго казачества и пр.

Сообразно съ своимъ характеромъ и съ матеріаломъ, бывшимъ подъ руками Е. Д.-ча, онъ выработалъ свой особый пріемъ обработки каждаго вопроса. Прежде всего онъ приступалъ къ собиранію сырого матеріала. Добывъ различные документы, свѣдѣнія и печатные матеріалы онъ большею частію дѣлалъ извлеченія изъ нихъ и хранилъ собранное въ особыхъ папкахъ. Собрать ему удалось много матеріаловъ, но обработать ему удалось далеко не все. Многое осталось у него въ совершенно сыромъ видѣ, только приготовленнымъ къ обработкѣ или къ издачію. Впрочемъ Е. Д. имѣлъ обыкновение даже подготовленный къ печати матеріалъ неоднократно исправлять въ корректурахъ, только тогда придавая своимъ трудамъ окончательный видъ.

Большая часть работъ Е. Д.-ча имѣетъ характеръ изданія сырого архивнаго матеріала съ соотвѣтствующими поясненіями и примѣчаніями. Таковы его работы:

<sup>1)</sup> Въ 20-верстномъ масштабѣ. Изданіе Военно-историческаго отдѣла штаба Кавказскаго военнаго округа. Тифлисъ 1890 г.



„Акты 1788—1791 годовъ, извлеченные изъ дѣла Кубанскаго войсковаго архива <sup>1)</sup>); „Матеріалы для исторіи сѣвернаго Кавказа 1787—1791 г.“ <sup>2)</sup> и др.

Болѣе обработанный характеръ имѣють труды: „Атаманы Кубанскаго казачьяго войска“ <sup>3)</sup>; „Краткій очеркъ исторій заселенія Кубанской области“ съ картой <sup>4)</sup> и др.

Много болѣе мелкихъ статей было имъ напечатано въ редактируемыхъ имъ „Кубанскихъ Областяхъ“ и „Кубанскомъ сборникѣ“.

Интересовали его также вопросы по географіи, этнографіи и статистики. О картахъ, изданныхъ имъ, сказано выше. По этнографіи онъ особенно занимался вопросомъ о расположеніи горскихъ племенъ и поселеній западнаго Кавказа. По этому вопросу онъ собралъ обширный матеріаль, которымъ еще не воспользовался для печати <sup>5)</sup>.

По статистикѣ области Е. Д-чемъ, въ качествѣ секретаря Статистическаго комитета, были изданы цѣнныя работы: Полный списокъ населенныхъ мѣстъ Кубанской области (Сборникъ свѣдѣній о Кавказѣ. Т. VIII. 1885. Тифлисъ), Статистическія свѣдѣнія о народонаселеніи въ Кубанской области за 7 лѣтъ съ 1871 по 1874 годъ. (Сборникъ свѣдѣній о Кавказѣ. Т. VII. 1880. Тифлисъ) и др.

Нельзя не упомянуть также о такой весьма цѣнной работѣ Е. Д., какой является его Библиографическій указатель литературы о Кубанской области и пр., имѣющій до 400 стр. и составленный при участіи г. Шамрая.

Несмотря на столь разнообразныя стороны дѣятельности Е. Д-ча, всѣ работы его вращались исключительно около одного центра Кубанской области. Это придаетъ всѣмъ трудамъ его извѣстную цѣльность и большую цѣну. Всякій, кто желаетъ обратиться къ изученію Кубанской области въ томъ или другомъ отношеніи, никакъ не можетъ обойтись безъ работъ Е. Д-ча, а нѣкоторые изъ нихъ должны даже положить въ основаніе своихъ трудовъ.

Насколько свѣдуецъ былъ Е. Д. въ дѣлахъ науки, настолько же онъ былъ непрактиченъ въ дѣлахъ житейскихъ. Проводя всю жизнь холостякомъ, онъ не оставилъ послѣ себя ничего, кромѣ цѣнной библіотеки по Кубановѣдѣнію. Когда-то онъ устроилъ себѣ небольшую дачку въ ст. Сѣверской (верстахъ въ 40 отъ Екатеринодара по желѣзной дорогѣ), но и эту дачу пришлось ему потомъ продать, чтобы уплатить нѣкорые долги. Причиной этого, можетъ-быть, является необыкновенная доброта Е. Д-ча, который никому не умѣлъ отказывать ни въ чемъ, ни въ научныхъ свѣдѣніяхъ, ни въ деньгахъ.

Е. Д. былъ довольно высокаго роста и наружности довольно суровой, подъ которой скрывалось полнѣйшее добродушіе: его могъ всякій обидѣть, онъ — ни-

<sup>1)</sup> Записки Импер. Одесск. Общ. Исторій и Древностей. Т. XIX. Одесса. 1896. Отдѣленіе 2-е стр. 105—120. Томъ XX. Одесса. 1897. Отд. 2-е. Стр. 50—59.

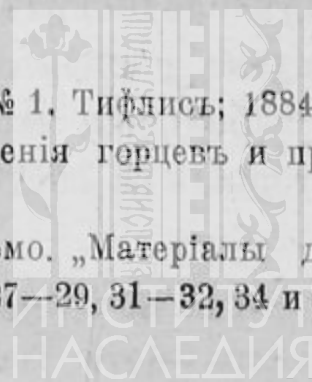
<sup>2)</sup> „Кавказскій Сборникъ“. Томъ XVII. Тифлисъ. 1896. Стр. 410—560. Томъ XVIII. Тифлисъ 1897, стр. 382—506. Томъ XIX. Тифлисъ 1898, стр. 248—470.

<sup>3)</sup> Кубанское казачье войско 1676—1888 гг..

<sup>4)</sup> Извѣстія Кавказскаго отдѣла Импер. Русск. Геогр. Общ. Томъ VIII, № 1. Тифлисъ; 1884 г.

<sup>5)</sup> Черкесы-адыге и западно-кавказскіе горцы „Матеріалы для изученія горцевъ и принадлежащей имъ страны“. „Куб. Обл. Вѣд.“ 1885 г.

Западно-кавказскіе горцы и ногайцы въ XVIII столѣтіи, по Пейсонемо. „Матеріалы для исторіи западно-кавказскихъ горцевъ“. „Куб. Обл. Вѣд.“ 1886 г. №№ 22—25, 27—29, 31—32, 34 и 36. Тоже „Кубанскій Сборникъ“ Т. II. 1891 г.





кого. Умеръ онъ совсѣмъ не старымъ человѣкомъ, всего 55 лѣтъ. Причиной смерти его является, безъ всякаго сомнѣнія, тотъ неправильный образъ жизни, который онъ всегда велъ, а особенно въ послѣдніе годы: онъ всегда былъ домо-сѣдомъ, всегда по горло занятъ кабинетной, сидячей работой. Въ послѣдніе годы это проявилось особенно рѣзко. Около 5 послѣднихъ лѣтъ онъ прожилъ въ Екатеринодарѣ и за все это время онъ только изрѣдка, „воровски“, когда стемнѣетъ, выходилъ прогуляться около своей квартиры. Все остальное время онъ читалъ, писалъ, разбиралъ архивные документы—сидѣлъ, сидѣлъ и сидѣлъ... Это въ связи съ неправильнымъ питаніемъ холостяка и свело Е. Д-ча въ могилу раньше времени.

Усердные научные труды Е. Д-ча были оцѣнены различными учеными учрежденіями и обществами. Онъ былъ почетнымъ членомъ Ставропольскаго губернскаго и Кубанскаго областного статистическихъ комитетовъ, Общества любителей изученія Кубанской области;—дѣйствительнымъ членомъ: Императорскаго Московскаго Археологическаго Общества, Императорскаго Общества Любителей Естествознанія, Антропологии и Этнографіи, Императорскаго одесскаго Общества исторій и древностей, Кавказскаго отдѣла Императорскаго русскаго географическаго общества, Таврической архивной Комиссіи;—членомъ сотрудникомъ: Императорскаго Русскаго Археологическаго Общества и Общества любителей древней письменности.

Въ лицѣ Е. Д-ча Кубанская область потеряла одного изъ самыхъ ревностныхъ тружениковъ науки, положившаго всѣ свои силы на изученіе природы, исторіи и населенія Кубанской области. Дай Богъ, чтобы память объ этомъ истинномъ любителѣ изученія Кубанской области надолго сохранилась среди мѣстныхъ Кубанскихъ работниковъ и всегда служила образцомъ для высокой научной труженической дѣятельности. Некрологи Е. Д-ча появились въ „Кавказѣ и „Кубанскихъ Областныхъ Вѣдомостяхъ“. Общество любителей изученія Кубанской области, чтобы почтить память усопшаго, устроило 18 января 1904 г. (въ сороковой день кончины) торжественное засѣданіе, на которомъ были прочтены доклады: 1) О. А. Щербины—„Е. Д. Фелицынъ и его дѣятельность“ и 2) В. М. Сысоева—„Заслуги Е. Д. Фелицина передъ мѣстной кубанской археологіей“.

Тѣло Е. Д. Фелицина погребено въ Екатеринодарѣ.

Миръ праху твоему, милый, добрѣйшій Евгеній Димитріевичъ!

*Сысоевъ.*

Екатеринодаръ  
1904 г.







## Западно - Кавказскіе дольмены.

Въ ряду множества другихъ памятниковъ древности, разсѣянныхъ по территоріи Кубанской области и Черноморскаго округа, мегалитическія сооруженія, извѣстныя подъ именемъ дольменовъ, своимъ грандіознымъ видомъ и слѣдами глубокой старины невольно приковываютъ къ себѣ вниманіе изслѣдователя и несомнѣнно, представляютъ высокій интересъ для археологической науки по тому значенію, какое они могутъ получить въ сложномъ и далеко еще не разъясненномъ вопросѣ о происхожденіи этихъ загадочныхъ сооружений. Подъ именемъ дольмена (отъ кельтическихъ словъ: dol—столь и таеп—камень), согласно опредѣленію графа А. С. Уварова, надобно понимать четырехугольное помѣщеніе, въ видѣ ящика, сложенное не менѣе чѣмъ изъ четырехъ плитъ или камней, прикрытыхъ сверху плитою или цѣльнымъ камнемъ. Такова впрочемъ основная, первоначальная форма этихъ памятниковъ, которые въ разныхъ странахъ и даже въ одной и той же мѣстности, гдѣ они встрѣчаются цѣлыми группами, представляютъ болѣе или менѣе значительныя видоизмѣненія первоначальнаго типа. Опредѣленіе графа А. С. Уварова, установленное путемъ сопоставленія описаній и выводовъ Бодена, Фергюнсона и Бонштетена, наиболѣе извѣстныхъ своими учеными изслѣдованіями дольменовъ Западной Европы, Азии и Африки, можно признать вполне вѣрнымъ, въ особенности по отношенію Кубанскихъ и вообще западно-кавказскихъ памятниковъ подобнаго рода. Названіе „дольмень“ появилось въ началѣ текущаго столѣтія и обязано своимъ введеніемъ въ научную терминологию французскому ученому Бодену. Другіе археологи, отвергая научную точность термина, придуманнаго Боденомъ, пытались было замѣнить его названіемъ этихъ памятниковъ друидическими и пеласгическими, но послѣдніе термины большинствомъ ученыхъ признаны были совершенно несостоятельными. Распространенные на огромномъ протяженіи, дольмены многочисленными группами встрѣчаются въ Индіи, Алжирѣ, вдоль береговъ Средиземнаго моря отъ Туниса до верхняго Египта, во многихъ частяхъ Франціи, въ Даніи, затѣмъ они существуютъ также въ Португаліи, въ центральной Аравіи, Палестинѣ, Персіи, частью въ Испаніи, средней Германіи, южной Швеціи, на западныхъ берегахъ Англии и Шотландіи, въ Бельгіи, Греціи и въ Россіи—въ Крыму, на западномъ Кавказѣ и, кромѣ того, въ послѣднее время (на VI археологическомъ съѣздѣ въ Одессѣ) заявлено было объ открытіи слѣдовъ такихъ же сооружений въ нѣкоторыхъ мѣстахъ Екатеринославской губерніи. Во



всѣхъ странахъ, гдѣ до сихъ поръ находимы были дольмены, замѣчено, что при нѣкоторомъ различіи въ частностяхъ, въ цѣломъ всѣ они имѣютъ между собою много общаго и, кромѣ человѣческихъ костей, большею частью заключаютъ въ себѣ предметы, сдѣланные изъ камня, бронзы и рѣдко желѣза. Это обстоятельство подало поводъ къ предположенію, какъ замѣчаетъ А. Лебокъ, что всѣ дольмены воздвигнуты были однимъ народомъ, одною рассою; расса эта по мнѣнію однихъ шла съ сѣвера на югъ, изъ Швеціи на югъ къ Аѳрикѣ, по другимъ же, наоборотъ, двигалась съ юга на сѣверъ, изъ Азіи и Алжира въ Европу. Существованіе подобныхъ же памятниковъ въ Крыму и на Кавказѣ и тотъ фактъ, что основная форма ихъ, четырехугольнаго каменнаго ящика съ крышею, преобладаетъ именно въ Азіи и у насъ въ Крыму и на Кавказѣ, приводитъ графа А. С. Уварова къ заключенію, что происхожденіе дольменовъ надобно искать въ Азіи, которая была, вѣроятно, колыбелью народа, оставившаго намъ дольмены, и что народъ этотъ, прежде чѣмъ населить остальную Европу, проходилъ прежде чрезъ Кавказъ или, какъ полагаютъ другіе, останавливался и жилъ болѣе или менѣе продолжительное время въ горахъ сѣверо-западнаго Кавказа, на пути своего движенія изъ-за Урала въ Западную Европу. Баронъ П. К. Усларъ въ своемъ замѣчательномъ сочиненіи „Древнѣйшія сказанія о Кавказѣ“ доказываетъ, что естественная преграда высокаго горнаго хребта, воздвигнутаго природою отъ Чернаго до Каспійскаго моря, въ доисторическія времена имѣла для Азіи значеніе оборонительной линіи противъ Европы и что всѣ политическіе виды азіатскихъ государей сосредоточивались на томъ именно, чтобы устройствомъ укрѣпленій въ горныхъ проходахъ сдѣлать ихъ недоступными для вторженія народовъ съ сѣверной стороны Кавказскихъ горъ <sup>1)</sup>. Эти естественныя ворота во всѣ времена народы, жившіе къ югу отъ Кавказа, старались усилить искусственными сооруженіями, дабы создать непреодолимыя препятствія къ появленію иноземныхъ расъ. Начало подобныхъ сооруженій теряется въ глубочайшей миѣической древности. Первое основаніе Кавказской стѣны, существующей и нынѣ, приписывается царю Зусскорнейну-Двургому, близкому потомку Ноеву <sup>2)</sup>. Считаая невѣроятнымъ предположеніе о томъ, чтобы Кавказскій перешеекъ въ доисторическія времена могъ служить путемъ переселенія народовъ изъ Европы въ Азію, баронъ П. Усларъ вмѣстѣ съ тѣмъ долженъ былъ разъяснить и загадочное въ такомъ случаѣ происхожденіе кавказскихъ горцевъ, которые, несомнѣнно, представляютъ нѣкоторые признаки одноплеменности съ разными обитателями равнинъ; теперь большею частью далеко живущими отъ Кавказа. Распространеніе европейскихъ народовъ, говоритъ баронъ Усларъ, вѣроятно, происходило весьма медленно, безъ сильныхъ потрясеній, по направленію къ сѣверо-западу, гдѣ не встрѣчается никакихъ естественныхъ преградъ до самыхъ береговъ Атлантики; напротивъ, въ южныхъ выступахъ материка оно должно было скоро остановиться и даже, быть-можетъ, еще въ то время, когда западъ Европы былъ еще безлюденъ или населенъ доисторическими расами, большею частью исчезнувшими въ послѣднее время. Сѣверная половина Кавказскаго перешейка составляетъ точно такой выступъ европейскаго материка и, въ отношеніи къ

<sup>1)</sup> Древнѣйшія сказанія о Кавказѣ П. Усларъ, стр. 232.

<sup>2)</sup> Тамъ же.



разселенію народовъ, можетъ быть принимаема за полуостровъ, подобный Таврическому, Балканскому, Апеннинскому и Пиринейскому. Представимъ себѣ для самыхъ отдаленныхъ временъ существованіе какого-либо племени кочевого или полуосѣдлаго, распространившагося отъ лѣваго берега Дона до праваго берега Кубани; несмотря на обширность занимаемой страны условія мѣстности одинаковы, образъ жизни, языкъ, нравы на всемъ этомъ пространствѣ могли сохраниться въ однообразномъ видѣ. Но при первомъ напорѣ новыхъ пришельцевъ съ востока, въ этомъ предполагаемомъ нами народѣ могъ образоваться при устьѣ Дона въ Азовское море разрывъ на вѣчныя времена. Придонская часть могла спокойно подвигаться къ западу, сохраняя неизмѣнными свои національныя особенности, прикубанская — перейти черезъ Кубань, углубиться въ лѣса, даже въ горныя ущелья, перевалиться черезъ Кавказскій хребетъ и, наконецъ, на глубоко изрытомъ восточномъ берегу Чернаго моря гибнуть или отстаивать свое существованіе, пока станетъ силь 1). Такимъ образомъ, по теоріи Услара кавказскія горы населены были съ равнинъ и преимущественно съ сѣвера. Всѣ народы, двигавшіеся изъ центральной Азіи чрезъ Урало - Каспійскій проходъ, по пути слѣдованія въ Европу оставляли часть своихъ одноплеменниковъ. Послѣдніе, повернувъ налѣво, переходили р. Кубань и навсегда водворялись въ горахъ, утративъ потомъ даже воспоминаніе о томъ народѣ, къ которому нѣкогда они принадлежали. Ближайшее знакомство съ кавказскими горцами дѣйствительно приводитъ къ убѣжденію, что по наружному виду, нравамъ, обычаямъ, языку они представляютъ собою поразительное разнообразіе, не встрѣчающееся ни въ какой другой странѣ земного шара, хотя въ антропологическомъ отношеніи всѣ они принадлежатъ къ одной расѣ, названной Кавказской. Очень можетъ быть, что со временемъ въ Кавказскихъ горахъ, гдѣ нѣрѣдко группа людей, разобщенная и оторванная отъ остального міра, живетъ цѣлыя тысячелѣтія при условіяхъ полной неизмѣнности, открыты будутъ несомнѣнные признаки обломковъ, тѣхъ доисторическихъ или историческихъ народовъ, которые въ настоящее время считаются или окончательно исчезнувшими съ лица земли, или же обитающими далеко отъ Кавказа, подъ другимъ именемъ, съ преобразовавшимися формами жизни, языка и религіи. Теперь уже доказано, что языкъ осетинъ принадлежитъ къ индо-европейскому корню и въ языкѣ черкесовъ (адиге) и чеченцевъ (начхе) замѣчается присутствіе финскихъ элементовъ. Дальнѣйшія филологическія разысканія, кто знаетъ, поведутъ, пожалуй, къ открытію на Кавказѣ доисторическихъ киммеріанъ, этрусковъ, иллирійцевъ, басковъ и историческихъ славянъ, кельтовъ, германцевъ, готовъ, гунновъ, аланъ, хазаръ, а, можетъ-быть, и другихъ народовъ, упомянутыхъ въ исторіи. Если ученые расходятся еще въ опредѣленіи пути, по которому совершалось переселеніе народовъ изъ Азіи въ Европу, то большинство ихъ все-таки согласно съ тѣмъ, что Кавказскій перешеекъ, благодаря особенностямъ своего географическаго положенія, игралъ въ этихъ переселеніяхъ очень видную роль и что сохранившіеся на территоріи его могилы, курганы, гробницы и другіе вещественные памятники должны дать со временемъ положительные отвѣты на тѣ вопросы, какіе остаются пока неразгаданными наукой.

1) Тамъ же, стр. 235 — 236.



Въ этомъ отношеніи немаловажныхъ результатовъ ожидалъ графъ А. С. Уваровъ отъ крымскихъ и кубанскихъ дольменовъ, полагая, что они разъяснятъ намъ происхожденіе этихъ памятниковъ и, можетъ-быть, прольютъ нѣкоторый лучъ свѣта для опредѣленія народа, который сооружалъ ихъ въ доисторическія времена у насъ въ Россіи и въ другихъ странахъ Европы, Азіи и Африки. Съ этою цѣлью графъ А. С. Уваровъ предпринялъ прежде всего изслѣдованіе крымскихъ дольменовъ, и добытые имъ результаты изложилъ въ извѣстной статьѣ, „Мегалитическія сооруженія въ Россіи“, напечатанной въ VI томѣ „Древностей“, изд. 1876 годъ. Дальнѣйшія его изысканія по намѣченному плану должны были производиться въ предѣлахъ Кубанской области и на Черноморскомъ побережьи. Но при многостороннемъ кругѣ обязанностей, обусловливаемыхъ его обширной ученой дѣятельностью, графъ А. С. Уваровъ, отвлекаемый другими дѣлами, не могъ приступить къ осуществленію своего намѣренія ранѣе 1881 г. и то только по окончаніи V Археологическаго Съѣзда въ Тифлисѣ. Въ октябрѣ мѣсяцѣ того же года онъ прибылъ въ Кубанскую область, но, къ сожалѣнію, слишкомъ рано наступившая зима съ жестокими холодами помѣшала ему въ то время заняться изслѣдованіемъ кубанскихъ дольменовъ, а затѣмъ преждевременная смерть, похитившая у Россіи этого замѣчательнаго и высокочтимаго ученаго, оставила задачу графа А. С. Уварова невыполненной. Заинтересовавшись сдѣланнымъ мною описаніемъ дольменовъ Баговской станицы Майкопскаго уѣзда, часть которыхъ обслѣдована была мною въ 1878 году, покойный графъ, еще при жизни, послѣ неудачнаго посѣщенія Кубанской области, просилъ меня заняться изслѣдованіемъ такихъ же памятниковъ и въ другихъ мѣстахъ сѣверо-западнаго Кавказа, на что, понятно, я изъявилъ полное свое согласіе. Однако, неблагоприятно сложившіяся обстоятельства ставили меня въ невозможность удовлетворить желаніямъ графа, и дѣятельность моя въ этомъ отношеніи, въ теченіи трехъ лѣтъ, по необходимости ограничивалась только пополненіемъ и провѣркою тѣхъ свѣдѣній о мегалитическихъ сооруженіяхъ Кубанской области, какія собраны были мною ранѣе для составленія Археологической карты. Къ изслѣдованіямъ дольменовъ я приступилъ лишь весною 1885 года по порученію графини П. С. Уваровой, повторившей мнѣ просьбу покойнаго графа, Алексѣя Сергѣевича, который всегда оказывалъ мнѣ самое теплое вниманіе и помощь въ моихъ занятіяхъ по археологіи какъ своими компетентными указаніями въ области этой науки, такъ и обязательными снабженіями тѣхъ литературныхъ источниковъ и матеріальныхъ средствъ, въ коихъ я нуждался при своихъ работахъ.

Относясь съ глубочайшимъ уваженіемъ къ важнымъ и незабвеннымъ заслугамъ графа А. С. Уварова на поприщѣ отечественной археологіи, заслугамъ, оцѣненнымъ всею Россіею и ученымъ міромъ Западной Европы, я рѣшился посвятить этотъ краткій очеркъ его славному имени, какъ слабый знакъ выраженія личныхъ чувствъ моей признательности и почтенія, тѣмъ болѣе, что въ данномъ случаѣ я являюсь только исполнителемъ предпріятія начатаго, но незаконченнаго покойнымъ графомъ А. С. Уваровымъ.

Первыя извѣстія о кавказскихъ дольменахъ встрѣчаются у французскаго ученаго Дюбуа де-Монпере, путешествовавшаго по Кавказу въ 1837 году и оставившаго намъ лучшее классическое описаніе этого края. Въ извѣстномъ своемъ сочиненіи „Voyage autour du Caucase“ онъ описалъ, одинъ изъ такихъ



памятниковъ, найденный имъ около бывшаго *Николаевскаго форта* на рѣкѣ *Ада-умъ* (гдѣ нынѣ *Шапсугская станица*, Темрюкскаго уѣзда) и приложилъ къ описанію рисунокъ, который, замѣтимъ, не даетъ яснаго представленія о предметѣ, вслѣдствіе неудовлетворительности изображенія. Несравненно лучшей рисунокъ дольмена, находящагося въ ущельѣ р. *Пшады*, имѣется въ сочиненіи англичанина *Белля* <sup>1)</sup>, прожившаго среди горцевъ Черноморскаго побережья съ 1837 по 1839 годъ. Затѣмъ краткое описаніе тѣхъ же памятниковъ, сохранившихся въ ущельяхъ р.р. *Пшады*, *Джубы* и *Цюйцукъ*, въ предѣлахъ нынѣшняго Черноморскаго округа, съ изображеніями помѣщено въ статьѣ *Ф. Байерна* „О древнихъ сооруженіяхъ на Кавказѣ“ <sup>2)</sup>, гдѣ авторъ говоритъ, что дольмены разсѣяны по всѣмъ ущельямъ Сѣверо-западнаго Кавказа, въ коихъ встрѣчается удобный для ихъ постройки матеріалъ—плотный песчаникъ и что граница ихъ распространенія въ Кубанской области опредѣляется р. *Абиномъ* на западѣ и *Шебшемъ* на востокѣ, что, какъ увидимъ ниже, совершенно ошибочно. Болѣе подробныя хотя все-таки поверхностныя свѣдѣнія собственно о дольменахъ Кубанской области можно найти въ очеркѣ *Н. Л. Каменева* „Попытки археологическихъ развѣдокъ“, напечатанномъ въ 47-мъ номерѣ мѣстныхъ Кубанскихъ вѣдомостей за 1871 годъ. Явившись первымъ изслѣдователемъ древностей въ Закубанскомъ краѣ, вскорѣ послѣ того, какъ край этотъ, вслѣдъ за покореніемъ горцевъ, сталъ заселяться казачьими станицами, *Н. Л. Каменевъ*, въ своемъ очеркѣ, передаетъ, между прочимъ, нѣкоторыя, не лишеныя общаго интереса, свѣдѣнія и объ остальныхъ мегалитическихъ сооруженіяхъ этой мѣстности. Но, очевидно, будучи совершенно незнакомъ съ результатами изслѣдованій другихъ ученыхъ Западной Европы, занимавшихся раскопками дольменовъ Азіи, Африки и Европы, *Н. Л. Каменевъ* пришелъ къ очень страннымъ выводамъ, лишающимъ его труды всякаго серьезнаго значенія для археологической науки. „У строителей дольмены имѣли значеніе гробницъ, говоритъ *Каменевъ*; затѣмъ, будучи окончательно ограбленными, большая часть ихъ вмѣстила въ себѣ трупы умершихъ отъ моровой язвы, неоднократно посѣщавшей западный Кавказъ. Вышеприведенные выводы, продолжаетъ онъ далѣе, основаны: а) на отсутствіи признаковъ очага (?), безъ котораго въ тѣсномъ закрытомъ со всѣхъ сторонъ помѣщеніи невозможно жить не только людямъ, но и пигмеямъ, для коихъ, по преданіямъ, они строились богатырями; б) по находенію въ плитовыхъ постройкахъ костей отъ многихъ труповъ, забитыхъ плотно гравіемъ и въ средѣ ихъ одного черепа и осколковъ костей, не соотвѣтствующихъ по конструкціи прочимъ и, наконецъ, в) на отысканіи бронзовыхъ вещей“. Приведенной выдержки слишкомъ достаточно для того, чтобы прибавлять еще что-либо въ подтвержденіе несостоятельности изслѣдованій *Каменева*, оказавшаго, впрочемъ, весьма важныя услуги по отношенію изученія остальныхъ памятниковъ древности, осмотрѣнной имъ мѣстности. Что касается изслѣдованій *Тетбу-де-Марьины*, производившаго, насколько извѣстно, раскопки дольменовъ по побережьямъ Чернаго моря, то я, къ сожалѣнію, не имѣлъ случая познакомиться съ ними по

<sup>1)</sup> Residence en Circassie, pendant les années 1837 — 1839 par. Janus Stanuslav Bell. Paris. 1841 an. Vol. I, pag. 146.

<sup>2)</sup> Сборникъ свѣдѣній о Кавказѣ, томъ I, стр. 298. Тифлисъ, 1871. г.



литературнымъ источникамъ, а потому о достоинствахъ и значеніи трудовъ названнаго ученаго ничего сказать не могу. Затѣмъ остается упомянуть еще о краткомъ описаніи наружной формы и устройства Закубанскихъ дольменовъ, встрѣчающемся въ статьѣ д-ра Ф. Ф. Ланда, „Абинская равнина“ въ Сборникѣ свѣдѣній о Кавказѣ томъ III, стр. 102.“ Этими немногими источниками исчерпывается пока вся литература о кавказскихъ дольменахъ, свидѣтельствующая, что до сихъ поръ никто еще не посвящалъ себя спеціальному изученію мегалитическихъ сооружений Кавказа и производившіеся раскопки носили на себѣ характеръ случайности; слѣдовательно результаты ихъ не могутъ заслуживать серьезнаго вниманія, за исключеніемъ, разумѣется, самыхъ находокъ, значеніе которыхъ все-таки весьма важно. Вообще, литература о кавказскихъ дольменахъ, настолько скудна положительными о нихъ свѣдѣніями, что не даетъ даже простыхъ указаній тѣхъ мѣстъ, гдѣ встрѣчаются дольмены на Кавказѣ; не имѣется въ ней также мало-мальски обстоятельнаго описанія ихъ внѣшняго вида, не говоря уже о совершенномъ отсутствіи другихъ фактическихъ данныхъ, обуславливающихъ спеціальныя требованія археологической науки. Въ виду этаго я считаю совершенно умѣстнымъ и необходимымъ, прежде чѣмъ перейти къ изложенію результатовъ произведенныхъ мною изслѣдованій, представить сперва свѣдѣнія о мѣстѣ нахожденія и расположенія дольменовъ на Западномъ Кавказѣ, и описать ихъ внѣшній видъ.

Южная гористая часть Майкопскаго уѣзда, заключающаяся между верхнимъ теченіемъ рѣки Бѣлой съ одной стороны и р. Лабы съ другой—представляетъ собою единственный уголокъ на Западномъ Кавказѣ, гдѣ мегалитическія сооружения встрѣчаются болѣе или менѣе многочисленными группами. Отъ городовъ Анапы и Новороссійска, близъ которыхъ сохранились еще нѣсколько полуразрушенныхъ дольменовъ, я посѣтилъ по направленію къ ю.-в. всѣ почти долины и ущелья сѣвернаго склона главнаго кавказскаго хребта и убѣдился, что на осмотрѣнномъ пространствѣ отъ Черноморскаго побережья до горы Эльбруса эти мегалитическія сооружения сосредоточены только въ очерченномъ выше районѣ, тогда какъ въ другихъ мѣстахъ Закубанскаго края дольмены попадаются сравнительно рѣдко и къ тому же или одиночными памятниками, или же небольшими группами въ числѣ 5—20 памятниковъ. Въ Черноморскомъ округѣ дольмены существуютъ въ ущельѣ рр. Псезуапѣ, Пшады, Джубги, Цюйцукъ и Адерби. Можетъ быть при спеціальному обслѣдованіи каждой данной мѣстности открыты будутъ слѣды существованія цѣлыхъ группъ тамъ, гдѣ я находилъ лишь одиночные дольмены, но пока мои поиски, предпринимавшіеся съ этою цѣлью и вопросы мѣстныхъ жителей къ открытію такихъ слѣдовъ не приводили. Впрочемъ я сомнѣваюсь въ возможности какихъ-либо успѣховъ въ этомъ отношеніи и думаю, что всякія дальнѣйшія разысканія едва-ли прибавятъ новые факты къ тѣмъ свѣдѣніямъ, какими я располагаю въ данное время. Трудно не согласиться, что внѣшній видъ, оригинальная форма и прочность матеріала, изъ котораго создались вообще дольмены, дѣлаютъ ихъ очень замѣтными для глаза и настолько долговѣчными, что они невредимо могутъ существовать цѣлыя тысячелѣтія, если къ уничтоженію ихъ не приложены будутъ усилія человѣка. Слѣдовательно если бы они дѣйствительно были гдѣ либо въ другихъ мѣстахъ Закубанскаго края, имена не упоминаемыхъ здѣсь и при томъ цѣлыми группами, то конечно едва



ли можно предполагать, чтобы мѣстные жители не знали объ ихъ существованіи и не обратили бы на нихъ своего вниманія, уже по одному тому, что они отлично знаютъ и свободно могутъ указать каждый курганчикъ, могилу и всякую маломальски выдающуюся особенность мѣстности не только въ предѣлахъ принадлежащихъ имъ земель, но даже и въ ближайшихъ окрестностяхъ. Лучшимъ подтвержденіемъ сказаннаго можетъ служить тотъ фактъ, что путемъ распроса жителей мнѣ почти всегда удавалось находить и съ точностью опредѣлять мѣста, гдѣ стояли дольмены, разрушенные и уничтоженные русскимъ населеніемъ въ послѣднія 26 лѣтъ. Надо замѣтить, что колонизація Закубанскаго края казачьими станицами началось съ 40-тыхъ годовъ. Ранѣе все пространство между р. Кубанью и главнымъ хребтомъ Кавказскихъ горъ съ незапамятныхъ временъ занято было разноплеменнымъ населеніемъ Адигскаго народа, извѣстнаго подъ общимъ именемъ черкесовъ. Адиги, въ силу присущихъ имъ религіозно - нравственныхъ убѣжденій и, отчасти, подъ вліяніемъ суевѣрнаго страха, относились вообще съ большимъ уваженіемъ къ памятникамъ старины и, насколько извѣстно, никогда не позволяли себѣ разрушать ихъ, какъ это дѣлается теперь русскими поселенцами, часто безъ всякой надобности и единственно по влеченію какой то дикой страсти къ уничтоженію всего того, что никѣмъ не охраняется и что можно разрушать неопасаясь достойной кары. Могилы же и всякаго рода другіе памятники древности, допускающіе поводъ къ предположенію, что въ нихъ заключаются кости умершихъ людей считались у горцевъ положительно неприкосновенными. Еще въ то время, когда Закубанскій край принадлежалъ горцамъ проживавшіе среди ихъ англійскіе и польскіе эмисары неоднократно дѣлали попытки къ раскопкѣ кургановъ и дольменовъ, но каждый разъ встрѣчали со стороны народа такое противодѣйствіе, что принуждены были оставить свои намѣренія невыполненными. Поэтому, до появленія русскихъ въ Закубанскомъ краѣ, курганы, гробницы и всѣ прочіе вещественные памятники давно исчезнувшихъ народовъ оставались нетронутыми руками человѣка и, если разрушились и исчезали съ лица земли, то единственно только подъ вліяніемъ всеокрушающаго и неумолимаго времени. Такимъ образомъ имѣя подробныя свѣдѣнія о всѣхъ мегалитическихъ сооруженіяхъ, найденныхъ русскими поселенцами при колонизаціи Закубанскаго края и зная какъ сохранялись они Адигскимъ народомъ ранѣе, я остаюсь при убѣжденіи, что въ Кубанской области главнымъ центромъ сосредоточія дольменныхъ сооруженій была именно южная часть Майкопскаго уѣзда. Въ этомъ районѣ группы дольменовъ встрѣчаются: а) въ юртѣ станицы Даховской, въ 7-ми верстахъ къ югу, на полянѣ по лѣвую сторону р. Бѣлой, при впаденіи въ нее рѣки Дегуако по имени которой я счелъ возможнымъ назвать и самую группу; на Дегуакской полянѣ мнѣ удалось насчитать до 140 дольменовъ, но, вѣроятно, ихъ будетъ тамъ болѣе 200; б) между рр. большимъ и малымъ Кажжохо, впадающими въ р. Бѣлую съ правой стороны, близъ поселка Каменномостскаго; группу эту я назвалъ Кожжохской, въ которой насчитывается около 210 дольменовъ, нанесенныхъ на планѣ; можно предполагать, что ненанесенными осталось не болѣе 50—70; в) верстахъ въ 15 къ с.-з. отъ станицы Царской на лѣсистомъ хребтѣ, гдѣ пролегаетъ дорога, извѣстная подъ именемъ „богатырской“; въ этой группѣ, кромѣ нанесенныхъ на планѣ 263 дольменовъ, найдется еще оставшихся неосмотрѣнными не болѣе 100;



г) въ юртѣ станицы Баговской, въ 3—7 верстахъ къ западу, въ ущельи рѣки Гурмай нѣсколько группъ на отдѣльныхъ полянахъ, каждая съ своимъ особымъ названіемъ; въ общей сложности въ юртѣ Баговской станицы можно считать не болѣе 100 дольменовъ; д) въ юртѣ станицы Баракаевской по ущелью рѣки Губсъ. Въ томъ же районѣ слѣды разрушенныхъ дольменовъ попадаются на полянѣ, разстилающейся къ югу отъ станицы Абадзехской до небольшой балки и ручья Шугукъ, который впадаетъ въ рѣку Бѣлую съ лѣвой стороны. Станица Абадзехская почти вся стоитъ на развалинахъ дольменовъ, при чемъ остатки нѣкоторыхъ изъ нихъ сохранились и понынѣ, тогда какъ большая часть употреблена мѣстными жителями на постройки, преимущественно на фундаменты домовъ; даже фундаментъ начатой, но неоконченной церкви въ этой станицѣ, изъ разбитыхъ и отесанныхъ соотвѣтствующимъ образомъ плитъ тѣхъ же мегалитическихъ памятниковъ. Въ 4 верстахъ къ сѣверо-западу отъ селенія Хамышки, которое составляетъ послѣдній населенный пунктъ въ верховьяхъ рѣки Бѣлой, (далѣе начинается уже безлюдное пространство передовыхъ отроговъ главнаго хребта Кавказскихъ горъ), на одномъ изъ переваловъ второстепенныхъ хребтовъ, простирающихся съ сѣвера на югъ, имѣется 5 дольменовъ и вблизи ихъ около 20 кургановъ. При выѣздѣ изъ Хамышейскаго ущелья въ замкнутую горную котловину съ тѣмъ же названіемъ, гдѣ на лѣвомъ берегу расположено, селеніе Хамышки, я нашелъ расколовшійся на двѣ части большой дольмень, высѣченный въ громадномъ цѣльномъ камнѣ (монолитѣ) желтаго крупнозернистаго песчаника; внутреннее помѣщеніе этого дольмена имѣетъ по длинѣ 3 аршина и по ширинѣ 2½ аршина; снаружи монолитъ оставленъ безъ всякой отдѣлки и имѣетъ видъ массивной глыбы камня. Кромѣ того, по словамъ мѣстныхъ жителей, дольмены встрѣчаются въ дѣвственныхъ пихтовыхъ и сосновыхъ лѣсахъ, на горахъ, окружающихъ Хамышейскую котловину. Много такихъ же мегалитическихъ сооружений было прежде и въ верховьяхъ рѣки Сохрай въ томъ мѣстѣ, гдѣ находилась станица Сохрайская, упраздненная и расселившаяся по другимъ станицамъ въ 1870 году. Въ хвойномъ лѣсу по теченію рѣки Сохрай, какъ мнѣ передавали, и до сихъ поръ можно найти нѣсколько хорошо сохранившихся дольменовъ, лично осмотрѣть которые я, къ сожалѣнію, не могъ. Затѣмъ дольмены попадаются также по окраинамъ возвышеннаго плато, замыкающаго Дегуакскую поляну съ сѣверной стороны, на горѣ Гуамма и въ лѣсу, по дорогѣ изъ станицы Даховской въ поселокъ Темнолѣсскій. Другой районъ мѣстонахожденія дольменовъ въ Закубанскомъ краѣ заключается между рѣкою Пшишемъ на востокѣ и берегами Чернаго моря на западѣ. Здѣсь дольмены встрѣчаются уже большею частью отдѣльными памятниками и небольшими группами, а не такими многочисленными какъ въ Майкопскомъ уѣздѣ. Памятники эти до сихъ поръ были находимы въ слѣдующихъ мѣстахъ.

а) На *Гудзева* горѣ (Сергай на 5-ти верстной картѣ), между г. Новороссійскомъ и станицей Раевской въ 8 верстахъ къ юго-западу отъ послѣдней 2 цѣлыхъ дольмена, на самой вершинѣ и невдалекѣ на покатости еще 4 полуразрушенныхъ.

б) Въ верховьяхъ р. *Кетлямиджъ* къ юго-западу отъ Раевской станицы по дорогѣ къ гор. Новороссійску на сѣверномъ склонѣ хребта и по той же дорогѣ на южномъ склонѣ хребта, въ верховьяхъ р. Цемесъ остатки нѣсколькихъ разрушенныхъ дольменовъ, среднихъ и малыхъ размѣровъ.



в) Въ верховьяхъ р. *Псебесъ* съ лѣвой стороны, на участкѣ графа Сумарокова-Эльстонъ, внутри древняго городища Гундугундукатла два дольмена среднихъ размѣровъ.

г) Къ юго-западу отъ станицы *Нижне-Баканской*, въ 3—5 верстахъ отъ нея, на пологомъ склонѣ хребта, въ разныхъ мѣстахъ нѣсколько разрушенныхъ дольменовъ, самыхъ малыхъ по своимъ размѣрамъ (длина продольныхъ плитъ до 2 аршинъ, при высотѣ отъ 1 до 1½ арш.), сложенныхъ изъ тонкихъ плитъ грубой отдѣлки.

д) Въ станицѣ *Шапсугской*: а) во дворѣ казака Шапирко разрушенный шестигранный дольмень и другой тоже разрушенный во дворѣ другого казака; б) по дорогѣ въ ущелье р. Адегой въ полуверстѣ отъ Шапсугской станицы одинъ разрушенный дольмень; в) въ трехъ верстахъ, далѣе въ томъ же ущельѣ, одинъ почти цѣлый и два разрушенныхъ дольмена; г) невдалекѣ отъ послѣднихъ еще два разрушенныхъ; д) въ 4—5 верстахъ отъ Шапсугской станицы въ томъ же ущельѣ, саженьяхъ въ 40 отъ лѣваго берега р. Адегой, цѣлый большой дольмень съ начертаніями на одной изъ боковыхъ плитъ въ видѣ зигзаговъ (табл. VII, 14); невдалекѣ отъ него къ западу — другой нѣсколько меньшихъ размѣровъ и съ двойной крышей, т. е. состоящей изъ двухъ плитъ, а не одной, какъ у всѣхъ прочихъ; вблизи этого дольмена находится еще одинъ, совершенно разрушенный. Къ востоку отъ Шапсугской станицы въ 2 верстахъ на Лысыхъ горахъ, по дорогѣ къ Крейдянной горѣ, влѣво отъ нея, на скатѣ горы три разрушенныхъ дольмена. По той же дорогѣ на Крейдянной горѣ, въ 1½—2 верстахъ отъ станицы, среди кустарника В. М. Сысоевъ видѣлъ почти цѣлый дольмень, высѣченный изъ одного цѣлаго камня (монолита), при чемъ на верхней плитѣ его, крышѣ, оказались чашечныя углубленія; въ нѣсколькихъ шагахъ отъ него найдены остатки еще двухъ вполне разрушенныхъ и одного полуразрушеннаго дольменовъ. На передовомъ хребтѣ, находящемся передъ Свинцовой горой въ 3 верстахъ отъ ст. Шапсугской, къ югу на ровномъ мѣстѣ два полуразрушенныхъ дольмена средней величины.

е) Въ юртѣ станицы *Эриванской*, въ 8 верстахъ къ югу отъ нея, по рѣчкѣ Абину и впадающей въ нее маленькой рѣчкѣ, берущей начало съ горы Крученой, въ лѣсу, на потомственномъ участкѣ урядника Вдовиченко, имѣется около 20 полуразрушенныхъ дольменовъ среднихъ размѣровъ, и нѣкоторые изъ нихъ съ каменными втулками, вставленными въ круглое отверстіе передней плиты. — Въ 3 верстахъ далѣе по дорогѣ въ Эриванскую станицу на открытой полянѣ болѣе 20 разрушенныхъ дольменовъ въ двухъ группахъ. Въ долинѣ р. Абина, по дорогѣ изъ станицы Эриванской въ Шапсугскую, въ 2 верстахъ отъ первой, три разрушенныхъ дольмена; въ 4 верстахъ далѣе десять дольменовъ, въ 5 верстахъ—пять дольменовъ и въ 6 верстахъ два—всѣ разрушенные. Наконецъ, не доѣзжая 2 версты до ст. Шапсугской, находится одинъ хорошо сохранившійся дольмень. Существуетъ также нѣсколько цѣлыхъ большихъ дольменовъ въ лѣсной чащѣ на хребтахъ, составляющихъ бока долины р. Абина на пространствѣ между Эриванской и Шапсугской станицами, но опредѣлить точно мѣсто-нахожденія этихъ послѣднихъ памятниковъ представляется затруднительнымъ, по невозможности ориентироваться въ закрытой мѣстности, гдѣ расположены эти дольмены.



ж) Верстахъ въ 3 къ сѣверу отъ станицы Эриванской по дорогѣ въ Ахтырскую станицу на водораздѣльномъ хребтѣ находится громадный дольмень, высѣченный изъ цѣлаго камня и покрытый сверху толстой каменной плитой. Въ кругломъ отверстіи передней плиты этого дольмена замуравлена плотно вставленная въ нее каменная втулка. Въ  $1\frac{1}{2}$ —2 верстахъ далѣе по долину р. Бугундыра одинъ цѣлый (табл. VIII, 15) и другой полуразрушенный дольмень. Еще далѣе въ разстояніи одной версты отъ этого мѣста, вправо, на вершинѣ водораздѣльнаго хребта рр. Бугундыра и Антхыра близъ лѣсной просѣки развалины 3 дольменовъ средней величины. Въ одномъ изъ нихъ, сохранившемся лучше другихъ, въ кругломъ отверстіи передней плиты находится каменная втулка. Въ самой станицѣ Ахтырской, близъ зданія станичнаго правленія, имѣется дольмень малаго размѣра, съ каменной втулкой въ кругломъ отверстіи передней плиты и чашечными углубленіями на верхней плитѣ, которая покрыта высѣченными на ней черточками, часто пересѣкающимися. По сообщенію В. М. Сысоева дольмень этотъ найденъ былъ въ землѣ, при корчевкѣ лѣса, верстахъ въ 2 выше Ахтырской станицы, въ мѣстности, называемой Нефтянкой, и перенесенъ въ станицу въ 1891 году.

з) Въ юртѣ *Холмской станицы*, верстахъ въ 5 къ югу, на горѣ, развалины 3 дольменовъ. Далѣе вверху по р. Хабль, противъ поселка, въ 60 саженьяхъ отъ лѣваго берега рѣки, на возвышенности дольмень большихъ размѣровъ, погруженный въ землю до самой крыши, одинъ уголъ которой отбитъ. Поперечныя плиты этого дольмена вставлены въ пазы, сдѣланные на концахъ внутренней поверхности продольныхъ плитъ.—Въ 20 шагахъ къ югу на небольшой искусственной насыпи находится другой полуразрушенный дольмень среднихъ размѣровъ.—Въ верстѣ разстоянія къ западу сохранилась яма отъ третьяго дольмена, плиты котораго взяты отсюда жителями Холмскаго поселка на постройки.—Еще далѣе въ разстояніи  $\frac{1}{2}$  или одной версты отъ этого мѣста, вверху по теченію р. Хабль, въ лѣсу, на горѣ Паникъ, 1 дольмень крупныхъ размѣровъ, сохранившійся довольно хорошо, и 4 полуразрушенныхъ. У бывшаго Сосноваго поста, верстахъ въ 12 отъ Холмской станицы, у подножія Каменной горы, на равнинѣ, дольмень среднихъ размѣровъ, хорошо сохранившійся, и далѣе, въ разстояніи 1 версты, по р. Малый Хабль, другой полуразрушенный дольмень.

и) Въ поселкѣ *Ильскомъ* во дворахъ нѣкоторыхъ жителей имѣются остатки нѣкогда бывшихъ здѣсь и затѣмъ разрушенныхъ дольменовъ. Существуютъ также развалины нѣсколькихъ дольменовъ въ 6 верстахъ къ югу отъ Ильскаго поселка на вершинѣ хребта.

к) Въ окрестностяхъ Азовскаго поселка (Папайскаго), въ 2 верстахъ къ юго-западу отъ него, на вершинѣ хребта, отдѣляющагося отъ горы Собероашхъ, находится полуразрушенный дольмень. Остатки другого разрушеннаго дольмена найдены были около Симоненкова коша, въ 5 верстахъ отъ поселка; въ такомъ же разстояніи отъ поселка, но въ другомъ направленіи, сохранились камни еще 7 полуразрушенныхъ дольменовъ.

л) Въ 4 верстахъ отъ поселка Смоленскаго (Афипскаго), вверху по р. Афипсу, сохранился одинъ полуразрушенный дольмень.

м) Отъ поселка Пятигорскаго, въ 4 верстахъ по дорогѣ въ поселокъ *Тхаманскій*, въ лѣсу, одинъ полуразрушенный дольмень среднихъ размѣровъ.



н) Въ 5 верстахъ къ сѣверу отъ поселка Фаногорійскаго и вблизи безымяннаго поселка, къ западу, въ ущельи маленькой рѣчуски, называемой „Собачкой“ и впадающей въ р. Псекупсъ съ лѣвой стороны, полуразрушенный дольмень.

о) Въ 2 верстахъ отъ селенія Садоваго на р. Псекупсъ, на займищѣ мѣстнаго жителя Шестопалова, три дольмена круглой формы, стѣны которыхъ сложены изъ нѣсколькихъ рядовъ мелкихъ камней. Такіе дольмены встрѣчаются весьма рѣдко на западномъ Кавказѣ. Въ 15 верстахъ отъ этого же селенія за хуторомъ Балабина въ горахъ имѣются еще три дольмена.

п) На скатѣ горы къ р. Пшишу, не доѣзжая 2 версты до сел. Гойтхъ, влѣво отъ верховой тропы, сохранились камни одного разрушеннаго дольмена. Другой дольмень съ разбитой верхней плитой находится въ 2 верстахъ къ югу отъ того же селенія, и около этого дольмена въ разныхъ мѣстахъ видны камни нѣсколько другихъ, уже совершенно разрушенныхъ, памятниковъ такого рода. Въ разстояніи одной версты отъ этого мѣста, въ лѣсу, имѣются остатки еще одного разрушеннаго дольмена.—Кромѣ того четыре дольмена съ круглыми отверстиями въ передней плитѣ находятся верстахъ въ 4 къ западу отъ сел. Гойтхъ, у Лысой горы, и 8 дольменовъ въ 14 верстахъ отъ того же селенія за Лысой горой, въ предѣлахъ Черноморскаго округа, въ верховьяхъ р. Туапсе.

р) Въ верховьяхъ р. Пшиша, верстахъ въ 10 къ югу отъ селенія Перевальнаго, въ лѣсу, на окраинѣ высокой горы, большой полуразрушенный дольмень круглой формы.

с) Верстахъ въ 3 къ сѣверу отъ селенія Гунайскаго на хребтѣ, расположенномъ передъ горой Гуной, остатки нѣсколькихъ разрушенныхъ дольменовъ.

т) Въ 2 верстахъ къ сѣверу отъ селенія Темный лѣсъ (Мезмай) на подъемѣ по дорогѣ въ поселокъ Нижегородскій остатки нѣсколькихъ разрушенныхъ дольменовъ средней величины.

у) Въ 5 верстахъ къ западу отъ селенія Хамышки на Цербелевой полянѣ, на гребнѣ хребта, ограничивающаго теченіе р. Пилой съ западной стороны, 9 полуразрушенныхъ дольменовъ съ круглыми отверстиями въ переднихъ плитахъ.— Въ отверстіи одного дольмена сохранилась каменная втулка.

Подробныхъ свѣдѣній о мѣстонахожденіи дольменовъ въ Черноморскомъ округѣ до сихъ поръ не собрано, но по указаніямъ, имѣющимся въ литературныхъ источникахъ, а также на основаніи лично произведеннаго мною осмотра мѣстности отъ Геленджика до деревни Архипосиповки можно замѣтить, что памятники эти существовали и частью сохранились до настоящаго времени въ слѣдующихъ мѣстахъ.

а) Въ долинѣ р. Сукко много лѣтъ тому назадъ, до покоренія западнаго Кавказа, найдены были остатки совершенно разрушенныхъ дольменовъ, отъ которыхъ въ настоящее время не осталось уже никакихъ слѣдовъ.

б) Въ Геленжикской бухтѣ, близъ нынѣшняго селенія Геленджикъ, къ сѣверу отъ него, у подошвы хребта и въ 3 верстахъ къ югу надъ берегомъ моря французскій ученый Дюбуа де Монпере въ 1833 году видѣлъ двѣ группы дольменовъ; нѣкоторые изъ нихъ были еще цѣлы въ концѣ 60-хъ и въ началѣ 70-хъ годовъ настоящаго столѣтія.

в) Въ ущельи р. Адербій, по лѣвую сторону, верстахъ въ 5 къ югу отъ Адербійскаго селенія, на плоской вершинѣ горнаго хребта, находятся два очень



хорошо сохранившихся дольмена; на внутренних стѣнахъ одного изъ нихъ имѣются начертанія линий въ видѣ зигзаговъ.

г) На р. Жане, впадающей въ р. Цуцуюкъ, въ имѣніи принца Ольденбургскаго, три дольмена; одинъ изъ нихъ круглой формы и стѣны его состоятъ не изъ цѣльныхъ плитъ, а изъ трехъ рядовъ хорошо отесанныхъ и пригнанныхъ камней (табл. XIII, 23).

д) Большой, прекрасно сохранившійся, дольмень находится при слияніи р. Пшады съ маленькой рѣчкой Гуапсъ, въ нѣсколькихъ шагахъ отъ шоссеиной дороги, проложенной отъ Геленджикскаго селенія въ Пшадское, верстахъ въ 5 отъ послѣдняго (табл. XIII, 24).

е) При слияніи р. Пшады съ р. Догуабъ, въ 3-хъ верстахъ выше деревни Береговой, три большихъ дольмена, (табл. VIII, 16 и табл. XIV, 25 и 26), принадлежащіе къ числу самыхъ большихъ памятниковъ этого рода на западномъ Кавказѣ. — Дольмень (табл. VII, 13), изсѣченный изъ одного цѣлаго камня (монолита), находился во дворѣ одного жителя деревни Береговой противъ церкви. Въ 2-хъ верстахъ къ югу отъ этой же деревни и внизъ по теченію р. Пшады нѣсколько дольменовъ, большею частью полуразрушенныхъ. Одинъ изъ нихъ, наиболѣе сохранившійся, воспроизвожу на табл. IX, 17. — Такіе же дольмены встрѣчаются на хребтѣ по лѣвую сторону теченія р. Пшады нѣсколько далѣе деревни Береговой, а также и въ верховьяхъ р. Пшады, въ ущельи, къ сѣверо-востоку отъ Пшадской деревни.

ж) На р. Джубгѣ, при впаденіи ея въ Черное море, на частновладѣльческомъ участкѣ, двойной и самый большой дольмень изъ числа существующихъ на западномъ Кавказѣ.

з) Нѣсколько разрушенныхъ дольменовъ въ верховьяхъ р. Туапсе на южномъ склонѣ водораздѣльнаго хребта,—и

и) Одинъ дольмень, по сообщенію доктора Ф. Ф. Ланда, находился у бывшаго Лазаревскаго поста въ ущельѣ р. Псезуапѣ.

Рѣка Псезуапѣ служитъ предѣломъ, далѣе котораго, насколько мнѣ извѣстно, дольмены уже не встрѣчаются по Черноморскому побережью. Такимъ образомъ на сѣверо-западномъ Кавказѣ явственно обозначаются *три района* мѣстонахожденія дольменныхъ сооружений: а) собственно Черноморскій побережный—между рѣками Сукко и Псезуапѣ, б) Анапско-Пшишскій между верховьями рѣкъ Кетлямиджъ и Пшишь и в) Бѣлорѣченско-Лабинскій между притоками рѣкъ тѣхъ же названій. Въ предгоріяхъ и на равнинахъ Закубанскаго края, а также въ степной части Кубанской области, по правую сторону рѣки Кубани, никакихъ признаковъ существованія дольменовъ до настоящаго времени не обнаружено. Вообще можно замѣтить, что дольмены свойственны *только горной мѣстности*, гдѣ встрѣчается удобный для постройки ихъ матеріаль, и искать ихъ на равнинахъ было бы совершенно бесполезно. Если прослѣдить порядокъ расположенія дольменовъ по рѣчнымъ долинамъ Черноморскаго побережья и Закубанскаго края, то нельзя не прійти къ заключенію, что они несомнѣнно принадлежатъ одному и тому же народу, который, очевидно, передвигался черезъ перевалы Главнаго Кавказскаго хребта, отдѣляющаго Кубанскую область отъ Черноморскаго округа, и, вѣроятно, не распространялся на Кавказѣ далѣе указанныхъ выше



предѣловъ. Судя по количеству *оставшихся* памятниковъ, общее число которыхъ по моимъ соображеніямъ едва ли превышастъ 1,200 экземпляровъ на всемъ сѣверо-западномъ Кавказѣ, надо думать, что народъ, сооружавшій дольмены, не былъ особенно многочисленъ или, что вѣрнѣе, онъ оставался на Кавказѣ короткое время и затѣмъ или двинулся далѣе къ западу черезъ Крымскій полуостровъ, или же былъ истребленъ какою-либо другою расою. Русское населеніе, какъ сравнительно недавнее на Западномъ Кавказѣ, не знаетъ никакихъ преданій объ этихъ сооруженіяхъ, но приписываетъ ихъ богатырямъ, ибо, по соображеніямъ ихъ, силами обыкновенныхъ людей, даже и при помощи искусственныхъ приспособленій, немыслимо передвигать и устанавливать такія громадныя и тяжелыя плиты, изъ которыхъ обыкновенно состоятъ дольмены. Предшественники русскихъ — Черкессы, Натухайскаго, Шапарскаго и Абадзехскаго племенъ, во владѣніяхъ которыхъ находятся нынѣ описываемые мегалитическіе памятники, называютъ ихъ „Съсыппъ-уна“, что обозначаетъ — карликовыя дома (съсыппъ — карликъ, уна — сакля, домъ). По преданіямъ этого народа, въ давнія времена на томъ мѣстѣ, гдѣ стоятъ теперь дольмены, жили вмѣстѣ карлики и великаны. Карлики, не имѣя домовъ и не располагая достаточными силами, чтобы построить ихъ, подвергались всѣмъ невгодамъ безпріютной жизни. Сжалившись надъ ихъ бѣдственнымъ положеніемъ, великаны рѣшили построить карликамъ дома. По преданію, великаны были настолько сильны, что каждый изъ нихъ, вырубивъ плиту вѣсомъ иныя до 100 и болѣе пудовъ, на своихъ плечахъ приносили на мѣсто; изъ четырехъ такихъ плитъ, сложенныхъ въ видѣ квадратнаго ящика, составлялся домъ, прикрывавшійся сверху пятою плитою; вмѣсто дверей, сообразно росту карликовъ, въ одной изъ боковыхъ плитъ великаны пробивали круглыя отверстія. Совершенно такое же преданіе о дольменахъ существуетъ и въ Индіи, гдѣ памятники эти по внѣшнему виду и способу сооруженія весьма сходны, если не вполне тождественны съ Западно-Кавказскими. Приступая къ описанію наружнаго вида и устройства Западно-Кавказскихъ дольменовъ, считаю нужнымъ предварительно оговориться, что во всѣхъ своихъ сужденіяхъ я буду опираться, главнымъ образомъ, на изслѣдованіе графа А. С. Уварова „Мегалитическія памятники въ Россіи“ <sup>1)</sup>. Въ названной статьѣ онъ оставилъ намъ драгоцѣннѣйшій источникъ для дальнѣйшей разработки вопроса о происхожденіи дольменовъ, предлагая въ готовомъ видѣ рядъ выводовъ, основанныхъ на внимательномъ изученіи литературы предмета и строгомъ анализѣ и сопоставленіи всего того, что высказано было ранѣе прочими наиболѣе извѣстными учеными западной Европы, занимавшимися изслѣдованіями мегалитическихъ сооруженій въ другихъ странахъ. Такимъ образомъ, почтенный трудъ графа А. С. Уварова въ извѣстной степени устраняетъ необходимость обращаться къ другимъ сочиненіямъ, большая часть которыхъ къ тому же для меня совершенно недоступна, и вмѣстѣ съ тѣмъ даетъ возможность, сопоставлять при случаѣ результаты личныхъ моихъ наблюденій и изслѣдованій съ изслѣдованіями и выводами прочихъ археологовъ.

Швейцарскій археологъ баронъ А. Бонштетенъ, распредѣляя мегалитическіе памятники по внѣшней ихъ формѣ и по обстановкѣ, признаетъ два основныхъ типа дольменовъ: дольмены открытые и прикрытые курганомъ или насыпью

<sup>1)</sup> Древности. Труды Московскаго Археологическаго Общества. Томъ VI, Изд. 1876 года.



изъ щебня. Затѣмъ тѣ и другіе, сообразно особенностямъ ихъ наружнаго вида и устройства, подраздѣляются имъ на нѣсколько отдѣльныхъ видовъ, представляющихъ, по его мнѣнію, особый типъ или форму этихъ памятниковъ. Но графъ А. С. Уваровъ, находя существенное различіе между дольменами наружными и прикрытыми курганною насыпью, относитъ послѣдніе къ совершенно иной категоріи памятниковъ и называетъ ихъ просто курганами съ каменной гробницей, а не дольменами. Поэтому въ своемъ изслѣдованіи онъ отвергаетъ весь второй отдѣлъ соч. Бонштетена, гдѣ говорится о дольменахъ, прикрытыхъ курганомъ или насыпью изъ щебня (*Dolmens couverts d'un tumulus en terre ou en cailloux*) и прямо переходитъ къ разсмотрѣнію только открытыхъ дольменовъ. Исключивъ затѣмъ изъ списка Бонштетена тѣ памятники, которые представляютъ или слишкомъ значительныя отступленія отъ первичной формы, или явныя пристройки, принадлежащія къ послѣдующему развитію мегалитическихъ сооружений, графъ А. С. Уваровъ признаетъ девять различныхъ формъ обнаженныхъ дольменовъ:

1) Дольмены съ настилкою, т. е. одною или нѣсколькими плитами, положенными на днѣ могилы между отвѣсными боками; 2) дольмены безъ настилки; 3) — окруженные поясомъ камней (кромлехи), поставленныхъ, отвѣсно или менхировъ; 4) — безъ пояса камней или менхировъ; 5) дольмены, стоящіе на вершинѣ кургана; 6) — находящіеся на гладкой поверхности земли; 7) — съ подставками, поставленными въ длину плиты; 8) — съ подставками въ ширину плиты и 9) — крытообразные (*en forme d'auge*).

Въ этомъ перечнѣ мы не находимъ нѣкоторыхъ формъ или видовъ дольменовъ, встрѣчающихся на западномъ Кавказѣ, а потому классификація, предложенная графомъ А. С. Уваровымъ, оказывается не вполне примѣнимой для Кавказа. Для установленія возможно правильной и строго послѣдовательной классификаціи нашихъ западно-кавказскихъ дольменовъ, необходимо, по моему мнѣнію, разсматривать ихъ соотвѣтственно наиболѣе существеннымъ признакамъ памятникамъ этого рода. Такими признаками являются: 1) наружный видъ, форма, величина, способъ устройства и постановки собственно вертикальныхъ плитъ дольменовъ или ящика; 2) устройство дна; 3) устройство передней части и плиты; 4) положеніе дольмена относительно горизонта земли и 5) придаточныя особенности.

**I. По наружному виду, формѣ, величинѣ, способу устройства и постановки вертикальныхъ плитъ, западно-кавказскіе дольмены распредѣляются на 7 видовъ.**

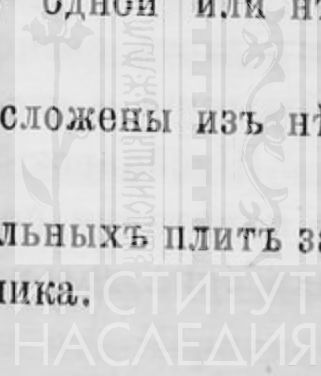
а) Полные дольмены, состоящіе изъ 4-хъ вертикально установленныхъ, въ видѣ ящика, цѣльныхъ каменныхъ плитъ, прикрытыхъ сверху одной или нѣсколькими плитами.

б) Составные дольмены — вертикальныя стѣны которыхъ сложены изъ нѣсколькихъ камней или плитъ.

в) Полудольмены, у которыхъ одна или нѣсколько вертикальныхъ плитъ замѣнены стѣнами, сложенными изъ мелкихъ камней или булыжника.

г) Дольмены двойные — съ двумя ящиками.

д) Многогранные и круглые дольмены.



- е) Дольмены, сдѣланные изъ одного цѣлаго камня-монолита.
- ж) Дольмены корытообразные.

## II. По устройству дна дольмены раздѣляются на 3 вида.

- а) Дольмены безъ настилки.
- б) Дольмены съ каменною настилкою.
- в) Дольмены съ ящикомъ на днѣ.

## III. По устройству передней части и плиты дольмены могутъ быть подраздѣлены на 6 видовъ.

- а) Дольмены безъ отверстія въ передней плитѣ.
- б) Дольмены съ круглымъ, полукруглымъ, овальнымъ или четырехугольнымъ отверстіемъ въ передней плитѣ.
- в) Дольмены съ двернымъ ходомъ въ передней плитѣ.
- г) Дольмены съ приставными плитами по длинѣ памятника.
- д) Дольмены съ приставными плитами по ширинѣ памятника.

## IV. По положенію относительно горизонта земли дольмены раздѣляются на 5 видовъ.

- а) Дольмены обнаженные, находящіеся на гладкой поверхности земли.
- б) Дольмены обнаженные, находящіеся на вершинѣ кургановъ или на искусственныхъ насыпяхъ.
- в) Полууглубленные дольмены.
- г) Дольмены, совершенно погруженные въ землю.
- д) Дольмены, прикрытые курганами или находящіеся внутри насыпей.

## V. По придаточнымъ особенностямъ дольмены представляютъ 2 разновидности

- а) Дольмены, впереди которыхъ имѣется два ряда вкопанныхъ въ землю камней въ видѣ коридорнаго хода.
- б) Дольмены, окруженные поясомъ кромлеховъ или менхировъ.

Прежде чѣмъ перейти къ разсмотрѣнію каждаго отдѣльнаго вида или формы дольменовъ, согласно предложенной мною классификаціи, позволю себѣ высказать свой взглядъ относительно дольменовъ, прикрытыхъ курганомъ или насыпью изъ щебня, которые графъ А. С. Уваровъ, какъ уже говорено было выше, совершенно исключаетъ изъ списка этого рода мегалитическихъ сооружений. При осмотрѣ мѣстности близъ Каменноостскаго поселка, не болѣе какъ въ 150—200 шагахъ отъ него, по правую сторону дороги, не доходя моста черезъ рѣку Бѣлую, въ густой поросли молодыхъ деревьевъ мнѣ указали курганъ средней величины, давно уже разрытый, въ воронкообразномъ углубленіи коего оказался дольмень небольшихъ размѣровъ, хорошо сохранившійся, но только безъ верхней плиты, очевидно, разбитой во время раскопки кургана. Дольмень этотъ по



своей формѣ и устройству нисколько не отличался отъ тѣхъ, какіе попадались мнѣ въ Кожжохской группѣ, находящейся здѣсь же въ разстояніи не болѣе 3 верстъ къ сѣверу отъ поселка между рѣками Большимъ и Малымъ Кожжохо. По рассказамъ одного почтеннаго старика Абадзехскаго племени черкесскаго народа, въ территоріальныхъ владѣніяхъ которыхъ находилась вся мѣстность верхняго теченія рѣки Бѣлой, со включеніемъ обѣихъ рѣкъ Кожжохо, Каменноостскаго поселка, станицъ Даховской, Абадзехской и Царской, описываемый курганъ разрытъ былъ въ 50-хъ годахъ, во времена господства надъ закубанскими горами извѣстнаго Магометъ-Амина. Раскопка начата по настояніямъ какого-то англійскаго эмиссара, явившагося не задолго передъ тѣмъ къ Магометъ-Амину съ цѣлью способствовать горцамъ въ происходившей тогда войнѣ съ русскими. Англичанинъ увѣрялъ, что въ курганѣ скрыты огромныя богатства и овладѣть ими не составляетъ для него ни какого труда, лишь бы только получить надлежащее разрѣшеніе отъ главы народа Магометъ-Амина, такъ какъ курганъ находился во владѣніяхъ подвластныхъ ему Абадзеховъ, считавшихъ большимъ грѣхомъ раскопку какихъ бы то ни было могилъ и потому противившихся намѣреніямъ эмиссара. Магометъ-Аминъ, будучи представителемъ духовной и свѣтской власти у закубанскихъ горцевъ, не считалъ удобнымъ дѣйствовать въ разрѣзъ съ убѣжденіями подвластнаго ему народа и долго упорствовалъ въ исполненіи намѣреній англичанина, но, наконецъ, побѣжденный неотступными и настойчивыми просьбами послѣдняго, принужденъ былъ согласиться. Въ назначенный день около кургана собралась огромная толпа въ нѣсколько тысячъ Абадзеховъ, заинтересованныхъ невиданнымъ и неслыханнымъ у нихъ до тѣхъ поръ предпріятіемъ англичанина, куда явился также и самъ Магометъ-Аминъ. Дѣло было лѣтомъ, погода стояла прекрасная, на небѣ невидно было ни одной тучки. Но когда рабочіе докопались до верхней плиты (крыши) дольмена и торжествующій англичанинъ извлекъ оттуда лежавшіе на камнѣ шлемъ, кольчугу и другіе принадлежности воинскаго одѣянія, то, по словамъ старика абадзеха, передававшего мнѣ рассказъ объ этомъ событіи, небо быстро покрылось зловѣщими черными тучами, разразилась страшная гроза и первый ударъ молніи съ оглушительнымъ громомъ попалъ прямо въ курганъ. Рабочіе и собравшійся народъ, объятые паническимъ страхомъ, разбѣжались по домамъ; раскопка дольмена прекратилась и болѣе уже не возобновлялась. Суевѣрные горцы истолковали, конечно, эту стихійную случайность по-своему и увидѣли въ ней грозное проявленіе гнѣва Божія за нарушеніе священнаго для нихъ правила неприкосновенности могилъ, и потомъ никакія просьбы и убѣжденія англичанина не могли уже побудить горцевъ повторить неудавшуюся попытку. Такимъ образомъ, дольмень оставался нетронутымъ и, по всей вѣроятности, верхняя плита была поднята и уничтожена уже русскими, когда вслѣдъ за покореніемъ горцевъ и удаленіемъ ихъ въ Турцію долина р. Бѣлой стала засѣляться нашими казачьими станицами. Описанный случай раскопки кургана англійскимъ эмиссаромъ не подлежитъ никакому сомнѣнію, потому что многіе изъ числа очевидцевъ этого событія и по настояще время живутъ еще въ аулахъ Кубанской области и не разъ повторяли мнѣ вышеприведенный рассказъ старика-абадзеха совершенно въ томъ видѣ, въ какомъ я излагаю его здѣсь. Что же касается вещей, найденныхъ на крышкѣ дольмена, то въ этомъ отношеніи въ рассказахъ горцевъ замѣчается большое разнорѣчіе и по-



этому я не придаю имъ никакого серьезнаго значенія. Въ данномъ случаѣ существенно важнымъ для насъ остается лишь фактъ существованія въ Закубанскомъ краѣ дольменовъ, прикрытыхъ курганами, что даетъ мнѣ нѣкоторое основаніе, слѣдуя Бонштетену, выдѣлить такіе памятники въ особую группу мегалитическихъ сооружений. Я полагаю даже, что раскопка кургановъ, разсѣянныхъ на полянѣ между р. Кожжохо и станицею Абадзехскою, можетъ предоставить въ распоряженіе науки еще нѣсколько примѣровъ, подтверждающихъ теорію швейцарскаго археолога. Во всякомъ случаѣ по отношенію Закубанскаго края классификація Бонштетена, подраздѣляющаго дольмены на открытые и прикрытые насыпью кургана оказывается вполне примѣнимой. Очень возможно, что представителей послѣдняго вида найдется не много, даже при условіи самыхъ тщательныхъ разслѣдованій мѣстности дольменнаго района въ Закубанскомъ краѣ и Черноморскомъ округѣ, но тѣмъ не менѣе подобное обстоятельство все-таки не устраняетъ необходимости выдѣлить ихъ въ особую группу, потому что памятники эти существеннымъ образомъ отличаются отъ дольменовъ открытыхъ. Не надо также забывать, что и въ другихъ странахъ, какъ замѣчаютъ Трюше и Картальякъ<sup>1)</sup>, на сотню дольменовъ обнаженныхъ, едва можно насчитать самое ничтожное количество дольменовъ, прикрытыхъ курганами. Слѣдовательно нѣтъ ничего удивительнаго, если тоже самое обнаружится и на Кавказѣ, при дальнѣйшихъ изслѣдованіяхъ мегалитическихъ сооружений.

Нѣкоторые ученые, какъ, на примѣръ, Десоръ, высказывали предположеніе, что въ первоначальномъ своемъ видѣ всѣ дольмены прикрыты были земляной насыпью и что если многіе изъ нихъ представляются въ настоящее время обнаженными, то это произошло потому, что насыпи исчезли подъ вліяніемъ атмосферическихъ измѣненій или же вслѣдствіе искусственнаго снятія ихъ руками человѣка уже въ позднѣйшія времена. Самый поверхностный обзоръ дольменовъ западнаго Кавказа можетъ убѣдить cadaго, что высказанное Десоромъ предположеніе лишено основанія и ни въ чемъ не находитъ себѣ подтвержденія. Въ изслѣдованной мною мѣстности очень часто рядомъ съ дольменами встрѣчаются цѣлыя группы настоящихъ кургановъ, хорошо сохранившихся, повидимому, нисколько не утратившихъ свою первоначальную форму; попадаются также дольмены, сооруженные на вершинѣ кургановъ или же опущенные въ курганную насыпь до верхней плиты-крыши, но я не замѣчалъ на нихъ никакихъ признаковъ уничтоженія насыпи и нисколько не сомнѣваюсь, что памятники эти найдены мною въ томъ самомъ видѣ, въ какомъ оставили ихъ строители. Необходимо замѣтить, что подобные дольмены стоятъ бокъ о бокъ съ дольменами обнаженными и что послѣдніе не обнаруживаютъ на себѣ ни малѣйшихъ слѣдовъ курганной насыпи. Слѣдовательно не подлежитъ никакому сомнѣнію, что открытые дольмены являютъ собою первоначальную форму этого рода памятниковъ и что они земляными насыпями въ предѣлахъ западнаго Кавказа никогда прикрыты не были.

Обращаясь затѣмъ къ частному разсмотрѣнію встрѣчающихся на западномъ Кавказѣ формъ или видовъ дольменовъ, въ послѣдовательности предложен-

<sup>1)</sup> *Materiaux pour l'histoire primitive et naturelle de l'homme*. V. p. 182—183.



ной мною классификаціи, я долженъ прежде всего указать, что на Кавказѣ, за весьма ничтожными исключеніями, преобладаетъ основная форма дольменовъ, сложенныхъ изъ 4-хъ цѣльныхъ каменныхъ плитъ, въ видѣ ящика, и накрытыхъ сверху одной или нѣсколькими каменными плитами. Такіе дольмены я называю полными.

### Классификація дольменовъ западнаго Кавказа.

I.—а) Полные дольмены въ планѣ имѣютъ видъ квадратовъ, правильныхъ прямоугольниковъ или, наконецъ, трапецій. Насколько я могъ замѣтить, послѣднія двѣ формы свойственны большимъ обнаженнымъ дольменамъ, тогда какъ форма квадрата присуща дольменамъ малаго размѣра и притомъ полууглубленнымъ или совершенно погруженнымъ въ землю. Что касается величины дольменовъ и размѣровъ ихъ составныхъ частей, то въ этомъ отношеніи можно принять въ основаніе цифровыя данныя, добытыя мною путемъ измѣренія (въ метрахъ) 76 памятниковъ.

		Дольмены Дегуакской группы	Дольмены Кожжохской группы.	Дольмены Богатырской дороги.	Дольмены Баговской станции.	Дольмены Черноморскаго округа.	Общая средняя величины.
		М	е	т	р	ы.	
Длина боковыхъ продольныхъ плитъ.	Наибольшихъ . . .	2,00	2,88	2,70	2,88	4,38	2,97
	Наименьшихъ . . .	1,36	0,97	1,26	1,41	2,16	1,44
	Средняя величина .	1,55	1,62	1,83	2,04	3,23	2,05
Длина поперечныхъ плитъ.	Наибольшихъ . . .	1,76	2,52	2,16	2,88	2,00	2,26
	Наименьшихъ . . .	1,00	1,00	0,99	1,08	1,50	1,11
	Средняя величина .	1,42	1,50	1,45	1,65	1,80	1,56

Въ эти исчисленія не вошли три самыхъ большихъ дольмена, на рр. Джубгѣ, Пшадѣ и на Дегуакской полянѣ, такъ какъ они представляютъ собою особые, рѣдко встрѣчающіеся памятники такого рода, и о нихъ говорено будетъ ниже.

При разсмотрѣніи вышеприведенной таблицы можетъ показаться нѣсколько страннымъ, что боковыя продольныя плиты нѣкоторыхъ дольменовъ, какъ, на примѣръ, въ Кожжохской группѣ, оказываются длиннѣе поперечныхъ, хотя бы даже и не болѣе какъ 0,03 метра. Необходимо поэтому пояснить, что поперечными плитами, надо считать тѣ, которыя вставляются въ середину между двумя другими плитами и которыя бывають иногда не только одинаковой величины съ продольными плитами, но даже и длиннѣе ихъ. Такимъ образомъ, слово „поперечная плита“ въ данномъ случаѣ имѣетъ условное значеніе. Въ передней поперечной плитѣ нерѣдко бываетъ круглое, полулунное, квадратное или овальное отверстіе, коимъ и опредѣляется самое положеніе дольменовъ по отношенію странъ свѣта. Анализируя вышеприведенныя цифры и сопоставляя ихъ съ тѣмъ впечатлѣніемъ, которое производятъ собою внѣшній видъ и величина дольменовъ на зрителя, я нахожу возможнымъ установить, съ приблизительною вѣрностью, среднія величины для опредѣленія дольменовъ малыхъ, среднихъ, большихъ и, наконецъ, самыхъ большихъ, выдающихся своими грандіозными размѣрами изъ ряда другихъ подобныхъ же сооружений. Малыми дольменами можно считать такіе, про-



дольныя плиты которыхъ не превышаютъ 1,80 метровъ и поперечныя 1,60 метр.; средними дольменами, у коихъ длина продольныхъ плитъ колеблется между 1,80 и 2,50 метр., а длина поперечныхъ—между 1,60 и 2,30 метр.; большими—у которыхъ длина продольныхъ плитъ колеблется между 2,50 и 3 метр., а поперечныхъ—между 2,30 и 2,70 метр., и, наконецъ, самыми большими, у коихъ длина продольныхъ плитъ простирается отъ 4,78 до 5,70 метр. и поперечныхъ—отъ 2 до 3,3 метровъ. Одинъ изъ такихъ грандіозныхъ дольменовъ находится въ устьѣ р. Джубги \*), другой—на р. Пшадѣ въ 3 верстахъ, выше деревни Береговой, въ Черноморскомъ округѣ \*\*) и третій, полуразрушенный, шестигранной формы на Дегуакской полянѣ, близъ станицы Даховской. Джубскій дольмень двойной, съ двумя ящиками, при чемъ стѣны одного изъ нихъ, задняго, состоятъ не изъ цѣльныхъ плитъ, а изъ нѣсколькихъ камней, сложенныхъ въ два яруса; такой же конструкціи съ составными стѣнами и вышеупомянутый дольмень на Дегуакской полянѣ. Высота дольменовъ надъ поверхностью земли различна и колеблется между 0,40 и 1,80 метра.

Толщина продольныхъ и поперечныхъ плитъ въ большинствѣ случаевъ находится въ зависимости отъ величины дольменовъ: чѣмъ больше дольмень, тѣмъ толще образующія его плиты, и наоборотъ. Встрѣчаются, конечно, и исключенія, но они сравнительно рѣдки. Вообще толщина плитъ колеблется отъ 20 до 40 и, рѣдко, 45 сантиметровъ. Продольныя плиты имѣютъ форму или квадратовъ, или прямоугольниковъ или же трапецій; но послѣдняя форма преобладаетъ въ западно-кавказскихъ дольменахъ. Плиты, коимъ придана форма трапеціи, поставлены такимъ образомъ, что широкія ихъ стороны обращены къ передней, входной сторонѣ дольмена. Вслѣдствіе этого у большей части такихъ дольменовъ крыша, или верхняя плита, имѣетъ болѣе или менѣе значительную покатость отъ передней къ задней части памятника. На внутренней поверхности продольныхъ плитъ имѣются иногда пазы, въ которые плотно вставляется ребро поперечныхъ плитъ. Но это замѣчается только у большихъ дольменовъ или отличающихся тщательностью отдѣлки во всѣхъ своихъ деталяхъ. Во многихъ дольменахъ грубой работы, сложенныхъ изъ полуотесанныхъ плитъ, пазовъ вовсе не бываетъ. Зато въ одномъ разрушенномъ дольменѣ на Дегуакской полянѣ, близъ Даховской станицы, я видѣлъ высѣченныя на внутренней сторонѣ продольныхъ плитъ полуколонки, очевидно замѣнявшія собою пазы и предназначенныя для прочной установки поперечныхъ плитъ. Передняя и задняя поперечныя плиты бываютъ или квадратной формы или въ видѣ прямоугольника. Величина ихъ зависитъ отъ формы дольмена. Если дольмень имѣетъ форму трапеціи, то передняя поперечная плита и длиннѣе и шире задней плиты. Въ другихъ дольменахъ, имѣющихъ форму прямоугольниковъ или квадратовъ, передняя и задняя плиты одинаковыхъ размѣровъ. У нѣкоторыхъ дольменовъ въ передней поперечной плитѣ бываетъ высѣчено сквозное круглое, полукруглое, овальное или квадратное отверстіе; у иныхъ передняя плита составлена изъ нѣсколькихъ кусковъ, о чемъ болѣе подробно будетъ говорено ниже. Что касается наружной отдѣлки или отески каменныхъ плитъ, образующихъ собою

\*) См. стр. 22, рис. 3.

\*\*) Изображенъ на табл. XII, 23.



дольмены, то въ этомъ отношеніи замѣчается, что внутреннія поверхности отесаны вообще болѣе тщательно и гладко, чѣмъ наружныя; впрочемъ, встрѣчаются памятники, у которыхъ всѣ плиты отдѣланы одинаково гладко какъ съ наружной, такъ и съ внутренней стороны, и вмѣстѣ съ тѣмъ нерѣдко попадаются и такія, на коихъ едва замѣтны слѣды грубой и крайне несовершенной отески. Въ числѣ болѣе 700 осмотрѣнныхъ мною дольменовъ лишь очень рѣдко встрѣчались такіе, которые сложены изъ совершенно неотдѣланныхъ камней, тогда какъ огромное большинство ихъ носить на себѣ несомнѣнные слѣды отески иногда грубой, а иногда очень искусной.

Всѣ типы дольменовъ бываютъ обыкновенно покрыты сверху одной и рѣдко двумя или нѣсколькими каменными плитами, края которыхъ, выступая наружу на болѣе или менѣе значительное разстояніе, образуютъ собою навѣсъ надъ памятникомъ. Наибольшій навѣсъ, въ видѣ крыши, замѣчается всегда съ передней стороны дольменовъ, гдѣ нерѣдко имѣется ниша и отверстіе въ поперечной плитѣ. Несомнѣнно, что у строителей дольменовъ образование навѣса надъ передней поперечной плитой и ниши было обязательнымъ правиломъ. Въ этомъ наглядно убѣждаетъ насъ дольмень, изсѣченный изъ цѣльнаго камня и находящійся въ деревнѣ Береговой, Черноморскаго округа (табл. IX, 18). Въ нѣкоторыхъ памятникахъ для сказанной цѣли приспособлялась даже отдѣль-




Рис. 1.

ная плита, установленная на особыхъ выступахъ, сдѣланныхъ въ продольныхъ плитахъ, какъ это изображено на прилагаемомъ рисункѣ (рис. 1). Такіе дольмены съ двумя плитами наверху, очевидно, представляютъ собою развитіе основной формы. Къ тому же они отличаются большими размѣрами и почти всегда носятъ на себѣ слѣды болѣе тщательной отдѣлки, чѣмъ остальные памятники подобнаго рода.

Одинъ такой дольмень находится въ 4 верстахъ отъ станицы Шапсугской на р. Адегой, вблизи дольмена съ начертаніями на одной изъ продольныхъ плитъ. Дальнѣйшимъ развитіемъ и усовершенствованіемъ въ устройствѣ верхней плиты являются выступы, изсѣченные съ внутренней стороны и имѣющіе совершенно одинаковое очертаніе съ площадью внутренняго помѣщенія дольменовъ. Выступы



Рис. 2.

эти плотно входятъ внутрь дольмена и способствуютъ къ прочному укрѣпленію верхней плиты, такъ что она вслѣдствіе этого уже ни коимъ образомъ не можетъ сдвинуться съ своего мѣста и упасть или, вѣрнѣе, сползти на землю, какъ это бываетъ въ другихъ дольменахъ. На Дегуакской полянѣ мною найденъ былъ подобный дольмень, часть верхней плиты коего изображена на прилагаемомъ рисункѣ (рис. 2). Выступы на этой плитѣ сдѣланы

такъ искусно и съ такою тщательностью, которая могли бы сдѣлать честь и современнымъ мастерамъ-каменотесамъ. Верхнія плиты въ общихъ своихъ очертаніяхъ имѣютъ форму или квадрата, или прямоугольника, или овала и, въ большинствѣ случаевъ, съ закругленными углами. Часто наружная поверхность верхней плиты имѣетъ видъ плоскаго холма или гриба съ слабыми признаками отдѣлки; напро-



тивъ, нижняя поверхность почти всегда бываетъ отесана очень гладко. Есть еще очень своеобразная форма крыши въ видѣ конуса, но эта послѣдняя форма является на западномъ Кавказѣ рѣдкимъ исключеніемъ. По положенію верхней плиты относительно горизонта земли западно-кавказскіе дольмены представляють собою два типа: дольмены съ ровной крышей и съ покатой. Дольменовъ съ двухскатными крышами, о которыхъ говоритъ Каменевъ, я не встрѣчалъ и думаю, что онъ ошибочно принялъ за дольмены гробницы христіанской эпохи, также изслѣдованныя мною въ верховьяхъ рр. Кефара, Зеленчука, Теберды, Индыша и Кубани.

Вертикальныя плиты, образующія собою стѣны дольменовъ, обыкновенно бываютъ установлены или непосредственно на землѣ или на искусственно сдѣланныхъ возвышеніяхъ и на курганахъ. Фундамента, въ тѣсномъ смыслѣ этого слова, не бываетъ, но у нѣкоторыхъ памятниковъ находится внизу одна сплошная или нѣсколько плитъ, которыя составляютъ полъ дольмена, иногда съ внутреннимъ ящикомъ, о чемъ говорено будетъ ниже. При существованіи каменнаго пола вертикальныя плиты стоятъ на краяхъ нижней плиты и, въ такомъ случаѣ, послѣдняя является собою родъ фундамента.

I.—б) *Составные дольмены*, стѣны которыхъ составлены изъ нѣсколькихъ установленныхъ одна на другую плитъ или камней, встрѣчаются сравнительно рѣдко. Въ Кожжохской группѣ дольменовъ, находящейся между станицею Абадзехской и Каменноостскимъ поселкомъ, мнѣ случалось находить полууглубленные въ землю дольмены, стѣны коихъ составлены изъ необдѣланныхъ кусковъ камней разной величины (описаны въ журналѣ раскопокъ Кожжохской группы подъ номерами 6, 30, и подъ литерами А, Б и В), кое-какъ прилаженныхъ другъ къ другу и сохраняющихъ свое положеніе потому лишь, что они поддерживаются съ наружной стороны землею, куда, очевидно, камни эти были вкопаны при сооруженіи памятниковъ. Встрѣчаются также дольмены съ составными передними плитами, но о нихъ будетъ говорено ниже. Къ разряду составныхъ дольменовъ надо отнести также дольмень шестигранной формы, находящійся въ Шапсугской станицѣ, во дворѣ казака Шапирко. Въ этомъ дольменѣ каждая стѣна сложена изъ двухъ грубо обтесанныхъ плитъ, поставленныхъ одна на другую какъ бы въ два яруса. Такой же способъ кладки стѣнъ или камней въ два яруса наблюдается въ двойномъ дольменѣ, находящемся въ ущельи рѣки Джубги, Черноморскаго округа (рис. 3), и въ кругломъ дольменѣ на р. Жане, въ имѣнни принца Ольденбургскаго (табл. XI, 21); но въ послѣднемъ камни, отесанные въ видѣ сегментовъ, сложены въ три яруса такимъ образомъ, что каждый ярусъ состоитъ изъ трехъ камней, образующихъ собою кругъ. На Дегуакской полянѣ, близъ Даховской станицы, я отыскалъ замѣчательный по своимъ размерамъ и способу сооруженія продолговатый шестигранный дольмень, стѣны котораго, какъ можно было догадаться по остаткамъ, сложены изъ нѣсколькихъ рядовъ или ярусовъ камней, при чемъ большая часть камней этихъ положена плашмя, а не на ребро, какъ въ остальныхъ дольменахъ. Другихъ подобныхъ памятниковъ на западномъ Кавказѣ я не находилъ и думаю, что если они и имѣются гдѣ-либо, то въ самомъ ограниченномъ числѣ.

I.—в) *Полудольмены*, у коихъ одна или нѣсколько вертикальныхъ плитъ замѣнены стѣнами, сложенными изъ булыжника или мелкихъ камней, принадлежатъ



обыкновенно къ разряду углубленныхъ въ землю. Для устройства такихъ дольменовъ выкапывалась въ землѣ квадратная яма, куда потомъ вставлялись каменные плиты, плотно прилаживаемыя къ стѣнамъ; очевидно, за недостаткомъ каменныхъ плитъ, соответствующихъ размѣровъ, строители пользовались булыжникомъ или мелкими камнями, которыми и укрѣпляли земляныя стѣны ямы. Такіе дольмены имѣются въ Кожжохской группѣ и описаны въ Журналѣ раскопокъ подъ №№ 13, 14, 16, 22, 25, 28, 29 и подъ литерою ж.

Г.—г) *Двойной дольмень*, находящійся въ ущельи р. Джубги, Черноморскаго округа, представляетъ собою единственный памятникъ этого рода на Западномъ Кавказѣ. Грандіозный по своимъ размѣрамъ, онъ состоитъ изъ двухъ отдѣленій или частей. Передняя его часть есть ни что иное какъ большой обнаженный дольмень правильной формы, сложенный въ видѣ ящика изъ четырехъ массивныхъ плитъ и прикрытый сверху громадной каменной плитой. — Къ задней поперечной его плитѣ пристроено другое отдѣленіе съ закругленнымъ концомъ, и




Рис. 3.

безъ входнаго отверстія. Стѣны этого второго отдѣленія, какъ уже говорено было выше, сложены изъ нѣсколькихъ камней, установленныхъ одинъ на другой, въ два яруса. Лично мнѣ самому не пришлось видѣть Джубгскаго дольмена и я руководствуюсь описаніемъ, имѣющимся въ статьѣ извѣстнаго кавказскаго археолога Байерна, помѣщенной въ I томѣ Сборника свѣдѣній о Кавказѣ. Прилагаемый рисунокъ (рис. 3) позаимствованный мною изъ статьи Байерна, даетъ очень наглядное представленіе объ этомъ замѣчательномъ дольменѣ, въ которомъ, по моему мнѣнію, второе заднее отдѣленіе есть позднѣйшая пристройка \*).

Г.—д) *Многогранные и круглые дольмены*. Къ этому виду надо отнести прежде всего правильный шестигранный дольмень, находящійся въ станицѣ Шапсугской во дворѣ казака Шапирко, о чемъ было уже говорено выше; подобный же шестигранный дольмень найденъ былъ мною на Дегуакской полянѣ, близъ Даховской станицы. Оба они на двѣ трети своей высоты погружены въ землю и сверху накрыты большими и толстыми каменными плитами круглой формы. На той же Дегуакской полянѣ, на высокомъ курганѣ, оказался въ развалинахъ еще одинъ очень большой продолговатый, шестигранный дольмень (рис. 4). Длина его вну-

\*) Дольмень этотъ осмотрѣнъ и описанъ также В. И. Сизовымъ въ т. II Матеріаловъ по Археол. Кавказа изд. Имп. Моск. Арх. Общ.; стр. 4; рис. 1 и табл. I, А. и В. — Отъ Редакціи.



тренняго помѣщенія простирается до 5,40 метровъ и ширина передней части 3,30 метровъ, такъ что по своей величинѣ памятникъ этотъ долженъ быть признанъ самымъ большимъ изъ числа осмотрѣнныхъ мною на Западномъ Кавказѣ. Въ способѣ устройства его стѣнъ замѣчается рѣзкая особенность, выдѣляющая этотъ дольмень изъ ряда другихъ. Какъ уже говорено было выше, стѣны его составлены изъ нѣсколькихъ камней, а не изъ цѣльныхъ плитъ, при чемъ нижніе камни лежатъ плашмя, а не стоятъ на ребро, какъ въ прочихъ дольменахъ. При внимательномъ изслѣдованіи этого дольмена, найденнаго мною уже въ разрушенномъ видѣ, не трудно было догадаться, что камни, составляющіе его стѣны были уложены ярусами одинъ на другомъ. Къ разряду многогранныхъ дольменовъ принадлежитъ также весьма замѣчательный по своему устройству подземный мегали-

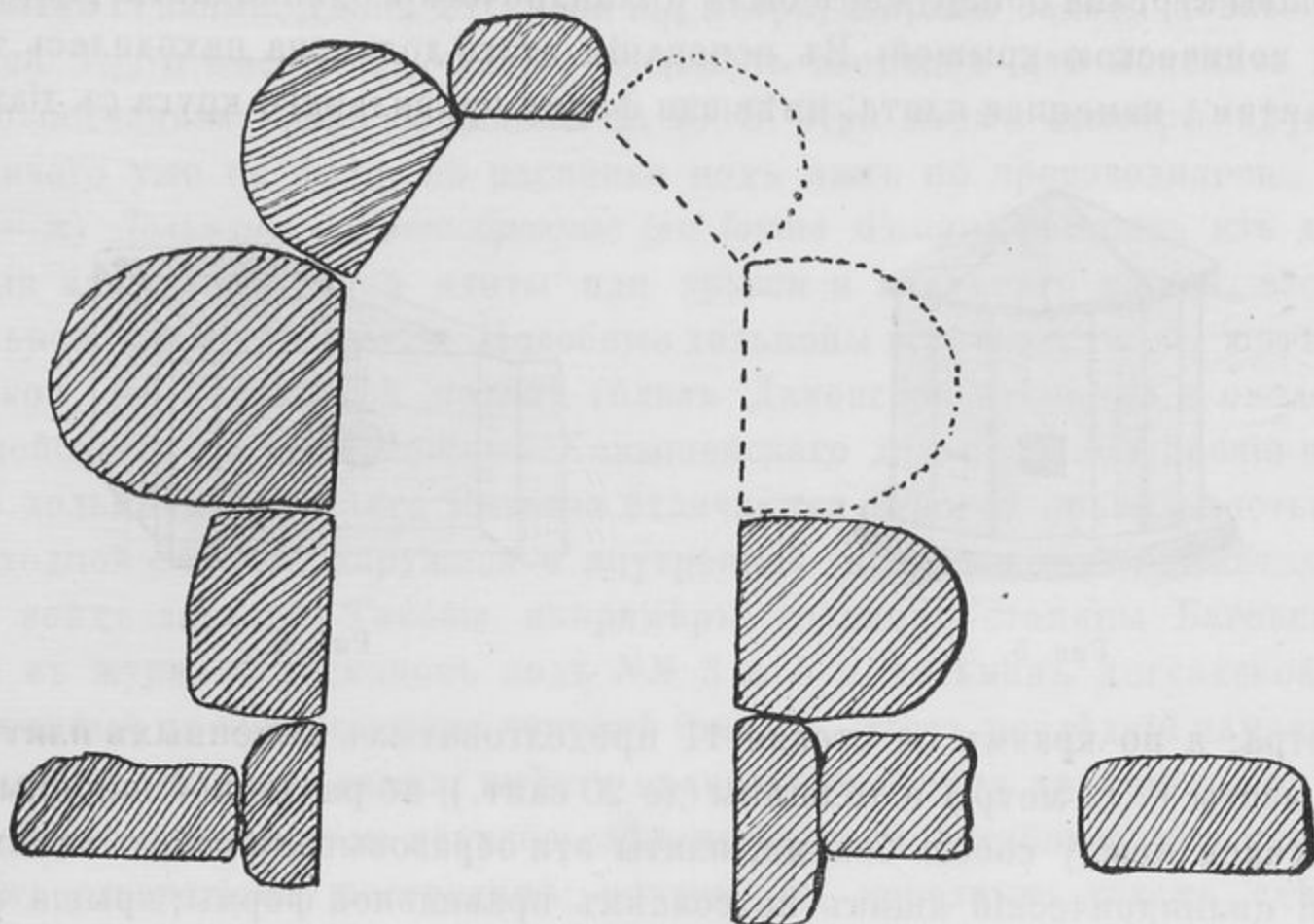


Рис. 4.

тический памятникъ, находящійся верстахъ въ пяти отъ станицы Царской на лѣвомъ возвышенномъ берегу, вверхъ по р. Фарсу. Онъ былъ открытъ совершенно случайно командиромъ 22 коннаго полка Кубанскаго казачьяго войска въ ноябрѣ мѣсяцѣ 1869 года при слѣдующихъ обстоятельствахъ.

Одинъ изъ жителей кабардинскаго аула, находившагося до покоренія русскими Западнаго Кавказа на р. Фарсѣ не вдалекѣ отъ нынѣшней Царской станицы, нѣкто Деревъ, рассказывалъ, что когда онъ былъ еще мальчикомъ, лѣтъ 20 тому назадъ, къ нимъ въ аулъ пріѣзжалъ какой-то франкъ (этимъ именемъ черкесы называли поляковъ, англичанъ и другихъ, посѣщавшихъ ихъ иностранцевъ) и нанималъ жителей копать курганъ, расположенный въ  $1\frac{1}{2}$  верстахъ отъ ихъ аула, вверхъ по р. Фарсу. Иностранецъ сообщилъ при этомъ, что въ курганѣ хранятся какія-то драгоценности и подъ его руководствомъ, тогда же начата была раскопка; но, докопавшись до крыши кирпичнаго зданія, находившагося въ курганѣ, горцы категорически объявили предприимчивому иностранцу, что продолжать дальнѣйшую раскопку они ни въ какомъ случаѣ не будутъ, въ силу



существовавшего у нихъ убѣжденія, что въ такого рода сооруженіяхъ заключены тѣла умершихъ отъ какой-то страшно заразной болѣзни, которая можетъ истребить весь ихъ народъ. Конечно, раскопку пришлось прекратить, и вырытая яма засыпана была землею. Желая провѣрить этотъ разсказъ, командиръ 22 коннаго полка въ ноябрѣ 1869 года, взявъ съ собою изъ ст. Царской рабочихъ и отправившись въ указанное ему Деревымъ мѣсто, приступилъ къ изслѣдованію кургана; но, выкопавъ яму на глубину одной сажени, пріостановилъ работу, потому что, кромѣ мелкихъ кусковъ жженнаго кирпича и такихъ же кусковъ камней, ничего другого въ курганѣ не попадалось. Однако, при внимательномъ осмотрѣ кургана, въ 4 сажняхъ въ сторону отъ центра его, изслѣдыватель увидѣлъ нѣсколько обнаженную вершину конической каменной крыши какого-то сооруженія, находившагося въ землѣ; проложеніемъ къ нему коридорнаго хода отъ подошвы кургана обнаруженъ былъ цилиндрической одиннадцатигранный дольмень съ конической крышей. Въ основаніи этого дольмена находилась толстая, до 27 сантим., каменная плита, имѣвшая форму правильнаго круга съ діаметромъ




Рис. 5.

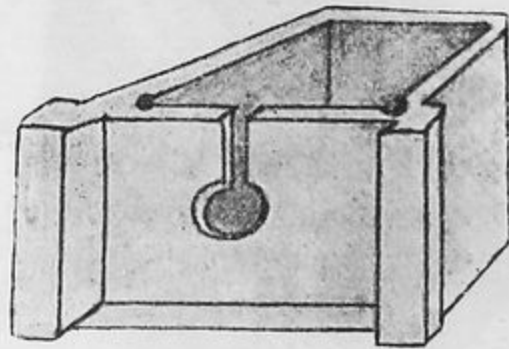


Рис. 6.

въ 3 метра; а по краямъ ея стояли 11 продолговатыхъ каменныхъ плитъ одинаковой высоты (2,13 метр.) и толщины (до 20 сантим.), но различной ширины; плотно соприкасаясь между собою боками, плиты эти образовывали собою одиннадцатигранный цилиндрической ящикъ не совсѣмъ правильной формы; крыша состояла изъ 8 размѣрныхъ трехугольныхъ каменныхъ плитъ, сложенныхъ въ видѣ конуса; въ самой широкой (90 сантим.) вертикальной плитѣ, находившейся въ восточной части дольмены, въ серединѣ, имѣлось сквозное квадратное отверстіе, шириною въ 37 сантиметровъ, которое съ наружной стороны было закрыто каменной втулкой такой же формы (рис. 5). Внутри дольмена, по обѣимъ сторонамъ квадратнаго отверстія, стояли два глиняныхъ горшечка, разрушившихся отъ времени; затѣмъ въ разныхъ мѣстахъ, на днѣ, найдены были небольшой шаръ сдѣланный изъ мрамора, два бронзовыхъ кольца и два бронзовыхъ же копья; всѣ эти вещи тогда же были отправлены въ Тифлисъ въ Кавказскій музей, гдѣ находятся и въ настоящее время; съ восточной стороны дольмена замѣтенъ коридорный ходъ, оставшейся не изслѣдованнымъ. Когда я осматривалъ этотъ, единственный въ своемъ родѣ, памятникъ, спустя 15 лѣтъ послѣ открытія его, крыши на немъ уже не оказалось, и сохранился только самый ящикъ съ нижней плитой; наружная отеска всѣхъ плитъ отличается необыкновенной тщательностью.

Типичнымъ представителемъ *круглыхъ дольменовъ* можетъ служить находящейся на р. Жане въ имѣннѣ принца Ольденбургскаго въ Черноморскомъ округѣ (табл. XI, 21). Какъ говорено было выше, дольмень этотъ состоитъ изъ девяти камней



отесанныхъ въ видѣ сегментовъ и сложенныхъ въ три яруса такимъ образомъ, что каждые три камня образуютъ собою ярусъ, имѣющій форму круга. Въ одномъ мѣстѣ этого дольмена между нижнимъ и среднимъ ярусами сдѣлано круглое отверстіе. — Три подобныхъ же круглыхъ дольмена, сложенныхъ изъ нѣсколькихъ камней, находятся въ 2 верстахъ, отъ селенія Садоваго и одинъ большихъ размѣрова, полуразрушенный, въ верховьяхъ р. Пшиша, верстахъ въ 10 къ югу отъ селенія Перевальнаго.

*I-e)* Дольмены, сдѣланные изъ одного цѣльнаго камня (монолита) встрѣчаются на Западномъ Кавказѣ чрезвычайно рѣдко. По крайней мѣрѣ мнѣ пришлось видѣть только одинъ подобный дольмень, находящейся въ деревнѣ Береговой, Черноморскаго округа (табл. IX, 18). Въ передней части этого дольмена сдѣлана ниша и круглое отверстіе; а внутри имѣется квадратное помѣщеніе съ гладко отесанными стѣнами. Длина дольмена 2,10 метра, ширина задней стѣны 1,49 метр., передней 1,60 и высота 1,40 метра. Дольмень изсѣченъ изъ монолита мелкозернистаго песчаника; окно обращено на Ю.-З. При моемъ осмотрѣ внутри дольмена ничего уже не было, но раскопки подъ нимъ не производилось.

*I.—ж)* Дольмены корытообразные (*en forme d'auge*) состоятъ изъ двухъ частей или камней: верхней плиты или крыши и каменнаго ящика, изсѣченнаго въ цѣльной каменной глыбѣ. Подобные дольмены встрѣчаются въ юртѣ станицы Баговской, на Дегуакской полянѣ (близъ Даховской станицы) и около селенія Хамышейскаго. За исключеніемъ Хамышейскаго дольмена всѣ прочіе корытообразные дольмены западнаго Кавказа отличаются строгой правильностью формы, превосходной отеской наружной и внутренней поверхностей и тщательною отдѣлкой всѣхъ деталей. Таковы, на примѣръ, дольмены станицы Баговской, описанные въ журналѣ раскопокъ подъ №№ 3 и 5 и дольмень Дегуакской группы, изображенный на прилагаемомъ чертежѣ (рис. 6). Этотъ послѣдній памятникъ, изсѣченный изъ цѣльнаго камня, имѣетъ правильную форму трапеціи, при чемъ въ передней его части весьма искусно сдѣлана ниша съ загибающимся плечкомъ и круглымъ отверстіемъ посерединѣ; внутри, въ переднихъ углахъ, сдѣланы закругленія. Длина этого дольмена 2,52 метра, ширина задней стѣны 1,80 метр., передней 2,50 метр. и высота 0,90 метра. На Дегуакской полянѣ я нашелъ только одинъ подобный дольмень; другой очень большихъ размѣровъ въ 3 верст. къ сѣверу отъ Эриванской станицы на водораздѣльномъ хребтѣ по дорогѣ къ Ахтырской станицѣ. Дольмень этотъ накрытъ громадной плитой; въ кругломъ отверстіи передней плиты этого дольмена находится плотно замуравленная каменная втулка. Въ юртѣ Баговской станицѣ оказалось не болѣе 10 корытообразныхъ дольменовъ средней величины и близъ селенія Хамышки одинъ, въ которомъ изсѣченъ только внутренній ящикъ, тогда какъ снаружи камень не подвергался никакой обработкѣ и имѣетъ видъ простой необдѣланной глыбы. Еще одинъ такой же дольмень, изсѣченный изъ цѣльной глыбы камня, находится въ 1½—2 верстахъ къ востоку отъ Шапсугской станицы на Крейдяной горѣ. На верхней плитѣ этого дольмена имѣются чашечныя углубленія.

*II.—а)* Дольменами безъ настилки внизу называются такіе, у которыхъ внизу на днѣ нѣтъ каменныхъ плитъ и вертикальныя плиты, образующія собою ящикъ, стоятъ непосредственно на землѣ или на искусственно сдѣланномъ возвышеніи. Таковыя преобладаютъ на Западномъ Кавказѣ и являютъ собою господствующій



видъ на всѣхъ осмотрѣнныхъ мною группахъ въ Кубанской области и Черноморскомъ округѣ.

II.—б и в) *Дольмены съ каменной настилкою внизу* можно подраздѣлить на двѣ разновидности: къ первой я отношу дольмены, на днѣ которыхъ лежитъ одна цѣльная или нѣсколько горизонтально уложенныхъ плитъ, образующихъ собою сплошную гладкую поверхность; подобные памятники существуютъ въ Черноморскомъ округѣ на р. Пшадѣ и Джубгѣ, затѣмъ я находилъ ихъ на Богатырской дорогѣ въ юртѣ станицы Баговской, при чемъ замѣтилъ, что всѣ они отличаются большими размѣрами и, сравнительно съ другими, болѣе тщательной отдѣлкой. Лучшими представителями той же категоріи дольменовъ могутъ служить изображенные на табл. XI, 22 и табл. XII, 23 и 24. Отличительнымъ признакомъ другой разновидности служить присутствіе на днѣ дольмена продолговатаго или квадратнаго ящика. Настилка или дно такихъ дольменовъ состоитъ обыкновенно изъ четырехъ, трехъ или же двухъ горизонтально положенныхъ плитъ, размѣщенныхъ такимъ образомъ, что между ними остается пустое мѣсто. Иногда дно это состоитъ изъ двухъ большихъ и двухъ малыхъ плитъ; послѣднія, вставлены между большими такимъ образомъ, что въ серединѣ между ними остается пустое пространство въ видѣ ящика. Подобные ящики найдены въ дольменахъ Богатырской дороги, описанныхъ въ журналѣ раскопокъ подъ №№ 2 и 3; въ серединѣ ихъ лежали осколки человѣческихъ костей. Иногда малыхъ плитъ не бываетъ вовсе и въ такомъ случаѣ поперечными стѣнами ящика служитъ непосредственно грунтъ земли или же булыжникъ, сложенный въ видѣ стѣны. Подобнаго рода устройство каменной настилки съ внутреннимъ ящикомъ я нашелъ на Богатырской дорогѣ въ изслѣдованномъ мною дольменѣ № 1. Въ той же мѣстности отысканы были дольмены (изслѣдованные и описанные подъ №№ 28 и 26), у которыхъ одна изъ продольныхъ плитъ внутренняго ящика замѣнена была булыжникомъ, а остальные три состояли изъ каменныхъ плитъ. На Богатырской дорогѣ въ дольменѣ, описанномъ въ журналѣ раскопокъ подъ № 28, въ такомъ внутреннемъ ящикѣ оказались человѣческія кости. Это обстоятельство указываетъ, что въ памятникахъ съ каменной настилкою внутренніе ящики имѣли назначеніе гробницъ. Мнѣ самому не приходилось раскапывать дольменовъ, имѣющихъ сплошную каменную настилку въ видѣ одной или нѣсколькихъ соединенныхъ вмѣстѣ плитъ, но одинъ памятникъ подобнаго устройства, находившійся въ станицѣ Абадзехской, разрытъ былъ мѣстными жителями, при чемъ отысканы были подъ каменною плитою человѣческія кости и около 10 маленькихъ глиняныхъ сосудовъ, изъ которыхъ сохраняются въ собраніи Гр. П. С. Уваровой только два, вышиной отъ 5 до 6,2 см. (рис. 7 и 8). Слѣдовательно, въ данномъ случаѣ дольменъ служилъ надгробнымъ памятникомъ, а не самой гробницею, какъ другія сооруженія подобнаго рода.

III—а) *Дольмены безъ круглаго отверстія въ передней плитѣ*, насколько я могъ замѣтить, встрѣчаются на западномъ Кавказѣ сравнительно рѣже, чѣмъ дольмены съ отверстіями. Первые по своимъ размѣрамъ большею частью принадлежатъ къ разряду среднихъ и малыхъ, тогда какъ большіе дольмены почти всегда имѣютъ круглыя отверстія.

III—б) *Дольмены съ отверстіемъ въ передней плитѣ* представляютъ большое разнообразіе, какъ по своей величинѣ и устройству, такъ, еще болѣе, по формѣ



самаго отверстія. Величина дольмена, повидимому, не имѣетъ никакого отношенія къ отверстию, которое бываетъ какъ въ малыхъ, такъ равно и въ самыхъ большихъ памятникахъ. Основною и преобладающею формою отверстія въ западно-кавказскихъ дольменахъ надо признать правильный кругъ; иногда эта основная форма переходитъ въ овалъ, полукругъ, сегментъ или же принимаетъ видъ сводчатаго окошка; лишь въ очень рѣдкихъ случаяхъ встрѣчаются квадратныя отверстія. Относительно расположенія отверстій я замѣтилъ, что въ огромномъ большинствѣ дольменовъ они сдѣланы не въ центрѣ передней плиты, а въ нижней ея половинѣ на высотѣ одной трети, считая отъ нижняго края плиты до верхняго. Въ техническомъ отношеніи отверстія представляютъ собою весьма искусную работу; при правильности формы, отеска кривыхъ линій не оставляетъ желать ничего лучшаго. Видно, что строители дольменовъ прилагали особенныя заботы для приданія передней части своихъ сооружений красиваго



Рис. 7.



Рис. 8.

вида. Мнѣ пришлось встрѣтить два дольмена, у которыхъ круглое отверстіе сдѣлано нѣсколько своеобразно и, очевидно, вслѣдствіе того, что переднія стѣны ихъ составлены изъ нѣсколькихъ камней, а не изъ одного, какъ у большинства прочихъ дольменовъ западнаго Кавказа. Одинъ такой дольмень находится на Дегуакской полянѣ, близъ станицы Даховской и описанъ мною въ журналѣ раскопокъ подъ литерою Т. Передняя стѣна въ этомъ дольменѣ состоитъ изъ трехъ камней. Два изъ нихъ, поставленные на ребро и съ косыми срѣзами наверху для помѣщенія третьяго клинообразнаго камня, расположены такимъ образомъ, что между ними получилось пустое мѣсто, составляющее продолженіе круглаго отверстія, которое поэтому имѣетъ видъ узкаго входа съ аркою наверху (рис. 9).

Въ другомъ дольменѣ Кожжохской группы, описанномъ въ журналѣ раскопокъ подъ № 30-мъ, передняя стѣна составлена уже изъ четырехъ камней, причемъ клинообразные камни, совершенно одинаковой формы и величины, вставлены одинъ сверху и другой снизу между боковыми плитами, почему отверстіе получило форму правильнаго овала (рис. 10). При изслѣдованіи нѣкоторыхъ доль-



меновъ Дегуакской и Кожжохской группъ я находилъ особаго устройства каменные втулки, которыя были плотно вставлены въ круглыя отверстія съ наружной стороны и такимъ образомъ совершенно закрывали собою внутреннее помѣщеніе. Такія же втулки, плотно замуравленные въ круглыя отверстія, имѣются въ двухъ дольменахъ, расположенныхъ на пути между Эриванской и Ахтырской станицами, и въ одномъ, находящимся около зданія Ахтырскаго станичнаго правленія. Характернымъ образчикомъ подобныхъ втулокъ можетъ служить изображенная на табл. IV, 7. Другая втулка съ очень тщательно изсѣченной шляпкой и цилиндромъ отыскана въ дольменѣ Дегуакской группы, описанномъ въ журналѣ раскопокъ подъ № 8. Особенность этой втулки заключается въ томъ, что одна сторона ея очень плоская (рис. 11). Съ такой же плоскостью оказалась и другая втулка (рис. 12), найденная въ одномъ изъ дольменовъ близъ Абадзехской




Рис. 9.




Рис 10.

станицы. Въ другомъ дольменѣ близъ той же станицы оказалась втулка со шляпкой нѣсколько иной формы, круглой и совершенно плоской (рис. 13). Въ нѣкоторыхъ же дольменахъ, полууглубленныхъ или совершенно погруженныхъ въ землю, круглыя отверстія были заложены просто крупнымъ булыжни-



Рис. 11.



Рис. 12.



Рис. 13.

комъ. Нельзя положительно утверждать, что и всѣ прочіе обнаженные дольмены западнаго Кавказа были со втулками въ круглыхъ отверстіяхъ, но нахожденіе такихъ втулокъ невдалекѣ отъ нѣкоторыхъ большихъ обнаженныхъ дольменовъ Черноморскаго округа и около одного такого же дольмена на р. Бугундырѣ даетъ основаніе предполагать, что въ первоначальномъ своемъ видѣ дольмены наши были вѣроятно со втулками, которыя, конечно, въ теченіе длиннаго ряда вѣковъ могли быть уничтожены руками человѣка или же, наконецъ, просто разрушились сами собою отъ времени.

При самомъ поверхностномъ обзорѣ западно-кавказскихъ дольменовъ нельзя не замѣтить, что ихъ переднія и поперечныя плиты съ круглыми отверстіями обращены почти всегда въ одну сторону, съ нѣкоторыми, впрочемъ, отклоненіями отъ главнаго направленія. Провѣряя это фактически на изслѣдованныхъ мною памятникахъ, я нашелъ, что изъ числа 68 дольменовъ съ отверстіями было обращено:



На востокъ . . . . .	11	дольменовъ.
„ ю.-в. . . . .	29	„
„ ю.-ю.-в. . . . .	7	„
„ ю. . . . .	14	„
„ ю.-ю.-з. . . . .	7	„

Эти данныя показываютъ, что господствующимъ направлениемъ было ю.-в. Слѣдовательно у строителей западно-кавказскихъ дольменовъ существовалъ обычай, вытекавшій, вѣроятно, изъ ихъ религіозныхъ вѣрованій, ставить дольмены передней стороною къ солнцу т. е. на ю.-в.

III—в) *Дольмены съ двернымъ ходомъ въ передней плитѣ* встрѣчаются чрезвычайно рѣдко. Лично мнѣ пришлось видѣть только одинъ дольмень, у котораго съ передней стороны имѣлось нѣчто въ родѣ дверного хода. Для образованія такого хода передняя поперечная плита дѣлалась нѣсколько уже задней, вслѣдствіе чего



Рис. 14.

между нею и одной изъ продольныхъ плитъ получалось свободное пространство вродѣ дверей. Такой входъ сдѣланъ въ большемъ двойномъ дольменѣ, находящемся на р. Джубѣ и изображенномъ выше на рисункѣ 3 \*).

III—г) *Дольмены съ приставными плитами по длинѣ памятника.* Особенность этого вида западно-кавказскихъ дольменовъ заключается въ томъ, что къ переднимъ краямъ ихъ продольныхъ плитъ приставлены одинаковой съ нимъ толщины, но меньшей величины, гладко отесанныя плиты. Величина приставныхъ плитъ различна, но обыкновенно онѣ бываютъ почти на половину короче продольныхъ (рис. 14). Назначеніе ихъ опредѣлить трудно, и лично я склоненъ думать, что плиты эти ставились для большей защиты круглаго отверстія отъ внѣшнихъ вліяній, а можетъ-быть въ видахъ лучшаго сохраненія погребенныхъ въ дольменахъ. Такіе памятники находимы были мною въ Кожжохской группѣ (описанъ въ журналѣ раскопокъ подѣ № 17), на Богатырской дорогѣ (описанъ въ журналѣ раскопокъ подѣ №№ 25 и 33-мъ) и въ юртѣ станицы Баговской (описанъ въ журналѣ раскопокъ подѣ №№ 15, 17 и 18). Приставки по длинѣ памятника встрѣчаются также и у дольменовъ совершенно погруженныхъ въ землю, какъ это обнаружилось въ дольменѣ Кожжохской группы, описанномъ въ журналѣ раскопокъ подѣ литерою М.

III—д) *Дольмены съ приставными плитами по ширинѣ памятника* попадаются еще рѣже, чѣмъ предыдущіе. Мнѣ пришлось видѣть только два подобныхъ памятника на Богатырской дорогѣ; одинъ изъ нихъ восправожу на табл. VII, 14. Въ этихъ дольменахъ приставныя плиты приложены вплотную къ переднимъ ребрамъ или краямъ продольныхъ плитъ и подѣ прямымъ угломъ установлены или параллельно или же на одной линіи съ передней поперечной плитой, образуя собою какъ бы крылья.

По своему положенію относительно горизонта земли наши западно-кавказскіе дольмены могутъ быть подраздѣлены на пять категорій.

\*) Мѣстные жители утверждаютъ, что дверное отверстіе этого дольмена позднѣйшее произведеніе того казачьяго пикета, который охранялъ береговую линію.—Отъ редакціи.



IV—а) *Дольмены обнаженные* находящіеся на гладкой поверхности земли, встрѣчаются повсемѣстно.—Къ этой категоріи я отношу такіе памятники, вертикальныя плиты которыхъ, составляющію ящики или внутреннее помѣщеніе дольменовъ, стоятъ на равной поверхности и погружены въ землю лишь на самую незначительную глубину, тогда какъ весь вообще памятникъ находится снаружи.

IV—б) Такіе же *обнаженные дольмены* бывають иногда сооружены и на *вершинѣ кургановъ*. Я видѣлъ нѣсколько подобныхъ дольменовъ на Дегуакской полянѣ близъ станицы Даховской, въ Кожжохской группѣ около станицы Абадзехской, на Богатырской дорогѣ и въ юртѣ ст. Баговской, но ихъ вообще очень мало сравнительно съ другими. Дольмены на курганахъ отличаются большими размѣрами и хорошей отеской камней. Кромѣ того, на Дегуакской полянѣ и въ особенности въ Кожжохской группѣ обращаютъ на себя вниманіе дольмены, находящіеся на искусственно сдѣланныхъ насыпяхъ продолговатой формы. Насыпи эти возвышаются надъ поверхностью земли не болѣе какъ на  $1\frac{1}{2}$  метра и иногда только на полметра и сдѣланы изъ гравія, перемѣшаннаго съ землею. Длина насыпей различна и зависитъ отъ числа находящихся на ней дольменовъ; на нѣкоторыхъ насыпяхъ помѣщено всего 2 памятника, на другихъ 3, 4, 5 и даже 6, какъ это можно видѣть на прилагаемомъ планѣ дольменовъ Кожжохской группы.

IV—в) *Полууглубленными дольменами* я называю такіе, вертикальныя плиты которыхъ погружены въ землю на половину или же на  $\frac{1}{3}$  своей высоты. Дольменовъ этихъ очень много на всѣхъ осмотрѣнныхъ мною группахъ, за исключеніемъ побережій Чернаго моря, гдѣ я ихъ вовсе не встрѣчалъ. Памятники этой категоріи своимъ внѣшнимъ видомъ производятъ такое впечатлѣніе, какъ будто бы они вросли въ землю отъ древности. Но раскопки убѣдили меня, что впечатлѣніе не выражаетъ дѣйствительности, потому что рассматриваемый видъ дольменовъ несомнѣнно при самомъ сооруженіи ихъ былъ погружаемъ въ землю на половину или на  $\frac{2}{3}$  своей высоты. Такое убѣжденіе вытекаетъ изъ того неоднократно повторявшагося при моихъ раскопкахъ факта, что круглыя отверстія въ передней плитѣ полууглубленныхъ дольменовъ оказывались заложенными крупными булыжниками, которые могли держаться на своихъ мѣстахъ только при условіи нажатія ихъ землею съ наружной стороны. Если же принять во вниманіе, что бокъ о бокъ съ этими дольменами встрѣчаются совершенно обнаженные памятники, ничѣмъ не обнаруживающіе болѣе позднее сооруженіе ихъ, то высказанное мною убѣжденіе становится еще болѣе вѣроятнымъ. Нѣкоторые изъ нихъ сооружены на ровной поверхности земли, другіе же на курганахъ или искусственныхъ продолговатыхъ насыпяхъ.

IV—г) *Дольмены, совершенно погруженные въ землю*, были находимы мною на Дегуакской полянѣ и въ Кожжохской группѣ. Существованіе ихъ въ данной мѣстности обнаруживается верхними плитами, которыя бывають иногда едва замѣтны на поверхности земли. Разыскивать ихъ весьма трудно и очень можетъ быть, что много такихъ памятниковъ остались незамѣченными и ожидаютъ своихъ изслѣдователей. Одинъ совершенно погруженный въ землю дольмень изображенъ на табл. III, 5.

IV—д) *О дольменахъ, прикрытыхъ курганными насыпями* и находящихся внутри насыпей, было говорено выше и повторять здѣсь сказанное было бы излишне.



Для того, чтобы закончить описание всѣхъ видовъ дольменовъ, встрѣчающихся на западномъ Кавказѣ, мнѣ остается еще упомянуть: а) о дольменахъ, впереди которыхъ имѣется два ряда вкопанныхъ въ землю камней въ видѣ коридорнаго хода, и б) о дольменахъ, окруженныхъ поясомъ кромлеховъ или менгировъ.

V—а) Въ журналѣ раскопокъ дольменовъ Кожжохской группы описанъ подъ № 20 дольмень, находящійся на высокомъ курганѣ и съ передней стороны котораго, по длинѣ боковыхъ плитъ, стоятъ два ряда закопанныхъ въ землю камней, различной величины, напоминающихъ нѣчто въ родѣ коридорнаго хода. Имѣя въ началѣ не болѣе 1,60 метра ширины, этотъ коридорный ходъ, по мѣрѣ пониженія къ подошвѣ кургана, на протяженіи 6,24 метра постепенно расширяется и въ концѣ достигаетъ уже 4,20 метра ширины; на ровной площадкѣ, находящейся предъ курганомъ, располагается правильнымъ кругомъ рядъ близко стоящихъ одна около другой тонкихъ каменныхъ плитъ, вертикально врытыхъ въ землю, изъ которыхъ одна половина при моемъ осмотрѣ оказалась уже уничтоженной. Дольмены этого типа вообще рѣдко встрѣчаются на западномъ Кавказѣ, при чемъ, насколько я могъ замѣтить, они всегда находятся на курганахъ.

V—б) Дольмены, окруженные поясомъ кромлеховъ или менгировъ, можно раздѣлить на два вида. Къ первому изъ нихъ надо отнести такіе памятники, у которыхъ кромлехи расположены впереди въ формѣ правильнаго круга или полукруга. Слѣды двухъ такихъ дольменовъ найдены были мною на Дегуакской группѣ и одного — на Богатырской дорогѣ. На той же Богатырской дорогѣ имѣется дольмень, сооруженный на курганѣ, подошва котораго обставлена менгирами. Послѣдній дольмень, по моему мнѣнію, слѣдуетъ причислить къ другому виду, какъ представляющій весьма замѣтную отличительную особенность относительно расположенія кромлеховъ.

Говоря о внѣшнемъ видѣ западно-кавказскихъ дольменовъ, надо замѣтить, что они не имѣютъ никакихъ наружныхъ украшеній, орнаментовъ и надписей. Но зато внутри у нѣкоторыхъ изъ нихъ на продольныхъ и поперечныхъ плитахъ существуютъ неразгаданныя начертанія или орнаменты въ видѣ зигзагообразныхъ линій въ нѣсколько рядовъ, вырѣзанныхъ въ глубь камня какимъ-то острымъ орудіемъ. Подобныя начертанія я видѣлъ на внутренней поверхности лѣвой боковой плиты дольмена, находящагося верстахъ въ 5 отъ станицы Шапсугской въ Кабардинскомъ ущельи, въ 30—40 саженьяхъ отъ лѣваго берега р. Адегой. Начертанія сдѣланы на выступающемъ концѣ боковой плиты въ на-




Рис. 15.

Говоря о внѣшнемъ видѣ западно-кавказскихъ дольменовъ, надо замѣтить, что они не имѣютъ никакихъ наружныхъ украшеній, орнаментовъ и надписей. Но зато внутри у нѣкоторыхъ изъ нихъ на продольныхъ и поперечныхъ плитахъ существуютъ неразгаданныя начертанія или орнаменты въ видѣ зигзагообразныхъ линій въ нѣсколько рядовъ, вырѣзанныхъ въ глубь камня какимъ-то острымъ орудіемъ. Подобныя начертанія я видѣлъ на внутренней поверхности лѣвой боковой плиты дольмена, находящагося верстахъ въ 5 отъ станицы Шапсугской въ Кабардинскомъ ущельи, въ 30—40 саженьяхъ отъ лѣваго берега р. Адегой. Начертанія сдѣланы на выступающемъ концѣ боковой плиты въ на-



ружной нишѣ, имѣющей передъ круглымъ отверстіемъ въ передней поперечной плитѣ. Другой дольмень съ подобными же начертаніями, сдѣланными на внутреннихъ поверхностяхъ продольныхъ и задней поперечныхъ плитъ (рис. 15), находится на вершинѣ горы невадалекъ отъ Адербіевской деревни Черноморскаго округа. Надо замѣтить, что деревня Адербіевская расположена всего въ 20 верстахъ отъ станицы Шапсугской. Описанныя начертанія на дольменахъ имѣются только въ этой мѣстности, и нигдѣ болѣе на западномъ Кавказѣ я ихъ не встрѣчалъ.

Относительно расположенія дольменовъ замѣчается, что они большею частью ставились группами и притомъ въ одну линію. Число дольменовъ въ группахъ весьма различно и не даетъ никакихъ основаній къ отысканію въ этомъ отношеніи какого-либо правила. Можно только предполагать, что каждая группа принадлежала извѣстной фамиліи или роду и являетъ собою нѣчто въ родѣ фамильной усыпальницы. Дольменовъ одиночныхъ на западномъ Кавказѣ сравнительно немного, да и эти послѣдніе тоже были фамильными гробницами, какъ это обнаружено было моими раскопками. Въ общемъ памятники эти размѣщены по одной или нѣсколькимъ параллельнымъ линіямъ, при чемъ всѣ они передней своей частью обращены къ солнечной сторонѣ, преимущественно на юго-востокъ. На Богатырской дорогѣ дольмены расположены въ видѣ аллеи, какъ это можно видѣть на прилагаемой табл. V, 10.

Выше было уже говорено, что западно-кавказскіе дольмены служили гробницами, и это было специальное ихъ назначеніе, въ чемъ наглядно убѣдила меня раскопка 116 памятниковъ этого рода въ четырехъ группахъ: на Дегуакской полянѣ, около р. Кожжохо (близъ Абадзехской станицы), на Богатырской дорогѣ и въ юртѣ станицы Боговской. За весьма немногими исключеніями, почти во всѣхъ изслѣдованныхъ мною дольменахъ я находилъ остатки человѣческихъ костей и различныя вещи домашняго обихода, которыя по обычаю народовъ доисторическихъ временъ помѣщались въ могилахъ вмѣстѣ съ погребенными въ нихъ людьми. То же самое обнаруживалось и при раскопкахъ нѣкоторыхъ дольменовъ станицы Абадзехской, произведенныхъ въ 1870 году Н. Л. Каменевымъ.

Несмотря на беспорядочное расположеніе костей, большею частью сильно разрушенныхъ и истлѣвшихъ отъ времени, все-таки можно было замѣтить, что погребенные въ дольменахъ размѣщались по угламъ въ сидячемъ положеніи или съ вытянутыми впередъ (преимущественно по діагонали дольменовъ) ногами или же съ согнутыми въ колѣняхъ, или же, наконецъ, въ скорченномъ видѣ. Особенно интереснымъ представляется дольмень Кожжохской группы, описанный въ журналѣ раскопокъ подъ литерою М, въ которомъ явилась возможность вполне отчетливо видѣть способъ погребенія. Субъектъ, погребенный въ этомъ дольменѣ, былъ посаженъ въ лѣвомъ переднемъ углу съ протянутыми впередъ ногами, параллельно передней плитѣ и нѣсколько ниже круглаго отверстія. Въ дольменахъ станицы Баговской, описанныхъ въ журналѣ раскопокъ подъ №№ 14, 15 и 16, заключалось по нѣсколько человѣческихъ костяковъ вмѣстѣ, (въ № 14 около 16), при чемъ расположеніе костей показывало, что покойники были погребены въ разныхъ положеніяхъ, но преимущественно въ сидячемъ съ согнутыми колѣнями и нѣкоторые въ скорченномъ видѣ. Подобный же способъ погребенія былъ обнаруженъ въ Алжирскихъ дольменахъ и во Франціи, въ дольменахъ департаментовъ Лозери и Арденси. Мнѣ кажется, что способъ по-



гребенія въ западно-кавказскихъ дольменахъ обусловливался главнымъ образомъ числомъ погребаемыхъ въ нихъ людей. Такъ, въ дольменахъ средней величины, въ которыхъ приходилось погребать 2, 3 и 4 человѣка, очевидно, самымъ удобнымъ способомъ являлось размѣщеніе покойниковъ въ сидячемъ положеніи, по угламъ, съ протянутыми впередъ (по діагонали дольмена) ногами. Тамъ же, гдѣ позволяло мѣсто, какъ, напримѣръ, въ дольменѣ Кожжохской группы (описаніе подъ литерою М), ноги погребеннаго были протянуты впередъ параллельно передней плиты; въ дольменахъ Баговской станицы погребенные, за недостаткомъ мѣста, помѣщались или съ согнутыми въ колѣняхъ ногами или въ скорченномъ положеніи. Вообще раскопки нашихъ дольменовъ приводятъ меня къ заключенію, что сидячее положеніе было какъ бы обязательнымъ правиломъ обряда погребенія, и въ изслѣдованныхъ мною дольменахъ я нигдѣ не встрѣчалъ отступленія отъ этого общаго правила. Постоянно повторявшійся фактъ совмѣстнаго находенія нѣсколькихъ человѣческихъ костяковъ въ одномъ и томъ же дольменѣ свидѣтельствуетъ также, что западно-кавказскіе дольмены были семейными гробницами. При раскопкахъ нерѣдко вмѣстѣ съ костями взрослыхъ людей попадались и кости дѣтей. Очевидно дѣти погребались вмѣстѣ съ родителями. Обрядъ погребенія доисторическаго народа, оставившаго намъ дольмены, представляется мнѣ въ слѣдующемъ видѣ. Каждая фамилія или семья заблаговременно строила себѣ гробницу, на что конечно требовалось много времени и труда, такъ какъ отеска огромныхъ каменныхъ плитъ, доставка ихъ на мѣсто и самая установка не могли быть выполнены скоро, даже и при современныхъ усовершенствованіяхъ и приспособленіяхъ строительнаго искусства; тѣмъ болѣе невысказано это было въ ту отдаленную отъ насъ эпоху, къ которой относятся обыкновенно дольменные сооружения и когда люди, какъ это показываютъ всѣ ученія изслѣдованія и мои раскопки, располагали лишь самыми примитивными орудіями постройки и предметами домашняго обихода. Можно предполагать, что когда умиралъ одинъ изъ членовъ фамиліи, его помѣщали въ углу дольмена въ сидячемъ положеніи съ согнутыми или протянутыми впередъ ногами, ставили около него обычную домашнюю утварь, засыпали трупъ слегка землею или гравіемъ и затѣмъ накрывали дольмень сверху плитой. При погребеніи другого члена фамиліи—крышка дольмена вѣроятно сдвигалась съ мѣста и новаго покойника помѣщали въ другомъ углу такимъ же точно образомъ, какъ и перваго. По словамъ Н. Л. Каменева, въ одномъ изъ дольменовъ Дегуакской группы, близъ станицы Даховской, были найдены имъ въ 1870 году обломки костей черепа въ три раза толще такихъ же обломковъ отъ другихъ костяковъ, заключавшихся въ томъ же дольменѣ; на этомъ основаніи онъ полагаетъ, что обломки толстыхъ череповъ принадлежатъ какому-то иному племени. Въ то же время около поселка Каменноостскаго (Кожжохской группы) случайно отысканъ былъ въ переднемъ углу дольмена омытый черепъ овальной формы, тогда какъ разбитые гравіемъ черепа прочихъ костяковъ имѣли удлиненные затылки. То же самое обнаружено Н. Л. Каменевымъ при изслѣдованіи дольменовъ Абадзехской станицы, при чемъ въ одномъ изъ нихъ оказался осколокъ также толстаго черепа, бедро и бронзовое оружіе: боевой топоръ съ покатою заднею частью, круглою втулкою и узкимъ лезвіемъ (рис. 16), топоръ плоскій въ видѣ стамески (рис. 17), наконечникъ стрѣлы въ видѣ весла



(рис. 18) и наконечникъ копья шилообразной формы съ втулкою (рис. 19) \*). Всѣ эти кости и черепа, къ сожалѣнію, не сохранились, найденные же мною въ дольменахъ еще не изслѣдованы и потому нельзя сказать что-либо опредѣленное о типѣ и антропологическихъ особенностяхъ народа, погребеннаго въ этихъ мегалитическихъ сооруженіяхъ западнаго Кавказа.

Профессоръ А. П. Богдановъ, производившій въ 1879 году краниологическія измѣренія кавказскихъ череповъ и въ томъ числѣ одного черепа, взятаго мною изъ дольмена Баговской станицы, говоритъ, что дольменный черепъ мезатицефаль, выпуклозатылочный, широколобый и большелобый, широкозатылочный, большеголовый, низкоорбитный и узконосый. По заключенію этого ученаго, современное населеніе западнаго Кавказа, по формѣ чере-

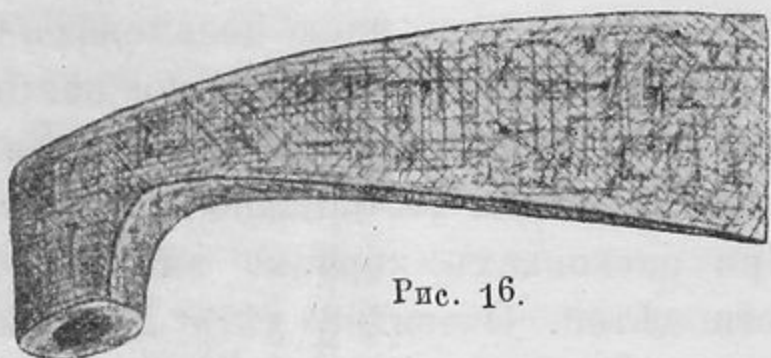


Рис. 16.



Рис. 17.

повъ, представляетъ два основныхъ и совершенно отличныхъ типа: черкесскій — длинноголовый и абхазскій — короткоголовый, и черепъ изъ Баговскаго дольмена, какъ мезатицефалической, ближе стоитъ къ абхазскому племени, чѣмъ къ черкесскому. Надо замѣтить, что по языку эти два народа не имѣютъ между собою ничего общаго и представляютъ нѣкоторыя данныя, указывающія даже

на различіе ихъ происхожденія. Краниологическія измѣренія остальныхъ найденныхъ мною череповъ дадутъ конечно болѣе надежный матеріалъ для опредѣленія антропологическаго типа строителей дольменовъ и ихъ сродства съ абхазскимъ народомъ, о чемъ теперь можно высказать лишь слабую догадку, основанную на единичномъ фактѣ. Говоря о черепахъ, я долженъ упомянуть объ одномъ замѣчательномъ въ своемъ родѣ черепѣ, открытомъ мною въ дольменѣ Кожжохской группы и описанномъ въ журналѣ раскопокъ подъ литерою М. На темянной кости этого черепа, нѣсколько ниже соединенія лобнаго и затылочнаго швовъ, оказались на одной



Рис. 18.



Рис. 19.

линіи два круглыхъ отверстія, съ діаметромъ около 1 сантиметра. Полное зарощеніе изломовъ кости ясно показывало,

что отверстія сдѣланы были при жизни погребеннаго и, вѣроятно, задолго до его смерти. Извѣстно, что слѣды трепанаци череповъ у доисторическихъ народовъ найдены были и въ провинціи Константинѣ, въ Алжирѣ, гдѣ сохранились цѣлыя группы дольменовъ въ двѣ-три тысячи каждая. Трепанация череповъ у современнаго населенія той же провинціи Алжира практикуется и въ настоящее время. Главный санитарный инспекторъ французской арміи въ Алжирѣ, Вебрень, въ сотрудничествѣ съ докторомъ Монассаномъ, живущимъ при военномъ пѣсту Кренхела, собрали очень интересныя свѣдѣнія объ этомъ странномъ обычаѣ берберовъ

\*) „Кубанскія Войсковыя Вѣдомости“, 1870 года, № 47.



и кабиловъ, населяющихъ провинцію Константину. По ихъ словамъ искусство лѣчить, въ особенности сверлить черепъ, составляетъ особенную славу берберовъ, переходящую по наслѣдству изъ семьи въ семью. Сверленіе череповъ сильно распространено между жителями этой провинціи и существуетъ съ незапамятныхъ временъ. Въ нѣкоторыхъ селеніяхъ имѣются даже спеціальныя школы для обученія этому искусству. Сверлильщикамъ берберамъ и кабиламъ неизвѣстенъ трепанъ съ короною, бывшій въ употребленіи уже у римлянъ. Они до сихъ поръ довольствуются при операціи прямой пилой. Операція чрезвычайно проста и производится на открытомъ воздухѣ. Вебренъ находилъ до 7 дыръ на одномъ черепѣ у живыхъ людей. Въ Алжиріи трепанация считается маловажною операціей и рѣдко приходится констатировать тутъ неудачу.

Что касается остальныхъ костей, извлеченныхъ мною изъ дольменовъ западнаго Кавказа, то онѣ по своимъ размѣрамъ, строенію и внѣшнему виду не представляютъ особеннаго различія отъ костей современныхъ людей.




Рис. 20.

Вмѣстѣ съ человѣческими костями въ нашихъ западно-кавказскихъ дольменахъ встрѣчаются кости нѣкоторыхъ домашнихъ животныхъ; глиняные сосуды различной формы и величины, бусы, оселки, грузила, бронзовыя стрѣлы, иглы, кольца, фибулы, желѣзныя и серебряныя вещи; кромѣ того, въ одномъ дольменѣ найденъ былъ короткій желѣзный римскій мечъ длиной въ 53 см. съ кольцомъ на вершинѣ (рис. 28 на стран. 56) и въ другомъ — электрова монета босфорскаго царя Рискупориса IV, относящаяся къ 215 году по Р. Хр. Изображенія съ сосудовъ, прилагаемые къ тексту, избавляютъ меня отъ необходимости вдаваться въ подробное описаніе формы ихъ, и я ограничусь здѣсь только нѣкоторыми общими указаніями относительно ихъ типа, размѣровъ, способа производства и орнаментаціи. Большая часть дольменныхъ сосудовъ имѣетъ видъ небольшихъ открытыхъ плоскихъ чашекъ съ прямыми или нѣсколько покатыми боками; изрѣдка встрѣчаются большія плоскія чашки въ видѣ блюде; нѣкоторыя маленькія чашечки имѣютъ крышечки (рис. 20, діаметръ 6 см.). Попадаются также кружки среднихъ размѣровъ съ прямыми и иногда выпуклыми боками и съ ручками, кувшинчики маленькіе и средней величины, съ одной или двумя ручками, сосуды, въ родѣ чугуновъ, находящихся понынѣ въ домашнемъ обиходѣ. Одинъ изъ числа найденныхъ мною сосудовъ имѣетъ форму аптечной банки, съ узкимъ горломъ, другой — овальную форму, съ очень узкимъ горлышкомъ. За исключеніемъ большихъ плоскихъ чашекъ въ видѣ блюде и нѣкоторыхъ кувшиновъ, всѣ прочіе дольменные сосуды отличаются малыми размѣрами и по высотѣ не бываютъ больше 15 сантиметровъ; всѣ они сдѣланы изъ темно-сѣрой глины, смѣшанной



съ довольно крупнымъ кварцевымъ пескомъ; изрѣдка, впрочемъ, встрѣчаются и сосуды изъ свѣтлосѣрой глины. Большая половина найденныхъ мною сосудовъ, несомнѣнно свидѣтельствуесть о томъ, что они сдѣланы были на станкѣ довольно искусно съ поясками и ручками; остальные — грубой ручной работы. Кромѣ поясковъ, врѣзанныхъ вглубь или выпуклыхъ, на наружной поверхности дольменныхъ сосудовъ встрѣчаются врѣзные черточки, наведенныя въ разныхъ направленихъ, маленькія врѣзные же трехугольники и простой орнаментъ въ видѣ ломанной линіи. Ручки сосудовъ или надѣвались на особые стержни, сдѣланные на бокахъ сосуда, или же, наоборотъ, вставлялись въ углубленія, имѣвшіяся въ бокахъ сосуда (рис. 21 и 22).

Выше уже говорено было, что изъ числа вещей, сдѣланныхъ изъ бронзы, въ нашихъ западно-кавказскихъ дольменахъ встрѣчаются: маленькія колечки,



Рис. 21.



Рис. 22.



Рис. 23.

серьги, иглы, спирали, плоскіе наконечники стрѣлъ, бубенчики и подвѣски съ орнаментомъ. Въ одномъ изъ разрушенныхъ дольменовъ станицы Абадзехской Н. Л. Каменевъ въ 1870 году нашель кромѣ вышеописаннаго бронзоваго оружія и бронзовый крючокъ длиною около 2½ сантиметровъ. Въ многогранномъ дольменѣ съ конической крышей въ 5 верстахъ отъ станицы Царской, на р. Фарсѣ, въ 1869 году отысканы были: глиняный кувшинъ, двѣ бронзовыхъ стрѣлы (рис. 23), шаръ изъ кавказской яшмы величиною въ яблоко средняго размѣра, и обломокъ золотого колечка. Необдѣланные кремни находимы были, главнымъ образомъ, въ дольменахъ Кожжохской группы, затѣмъ въ дольменахъ станицы Баговской и отчасти на Богатырской дорогѣ. Какое назначеніе имѣли кремни эти у народа, оставившаго намъ дольмены, сказать трудно,

но мнѣ кажется несомнѣннымъ телько то, что ни одинъ изъ нихъ не могъ служить въ домашнемъ обиходѣ, какъ рѣзецъ, ножъ, стрѣла, топоръ и т. п. Точно такъ же едва ли можно допустить, чтобы они предназначались для самозащиты. Въ дольменахъ Баговской станицы и Богатырской дороги отыскано было два каменныхъ кружка съ круглымъ отверстіемъ посрединѣ, и три оселка съ отверстіями; въ дольменахъ Кожжохской группы найдено нѣсколько бусъ, а въ одномъ изъ Баговскихъ дольменовъ кусокъ граненаго синяго стекла, находившагося вѣроятно въ оправѣ какого-либо ожерелья, серьги или браслета. При совершенномъ отсутствіи въ изслѣдованныхъ мною дольменахъ желѣзныхъ ножей, представляется нѣсколько загадочнымъ находеніе въ нихъ оселковъ. Остается предположить, что они служили для оттачиванія бронзовыхъ стрѣлъ. Если римскій мечъ и босфорская монета, царя Рискупориса VI (215 года по Р. Хр.), оказавшіеся въ одномъ изъ дольменовъ Баговской станицы, не принадлежатъ къ вещамъ, случайно и внослѣдствіи только попавшимъ въ могилу, то находки эти даютъ нѣкоторое основаніе отнести наши западно-кавказскіе дольмены къ позднѣйшимъ по времени сооруженія памятникамъ этого рода. Мы знаемъ, что Ворсо ставить постройку дольменовъ на рубежѣ каменнаго и бронзоваго вѣковъ; Бургюйни пришелъ къ заключенію, что изслѣдованные имъ дольмены въ Африкѣ сооружены за 1000 или 1200 лѣтъ до Р. Хр., а Тайлоръ относитъ ихъ къ переселенію народовъ въ



доисторическую эпоху. Вестропъ и Мортилье не считаютъ мегалитическихъ памятниковъ сооруженіями одного и того же народа, а признаютъ ихъ вещественнымъ проявленіемъ общаго обычая, присущаго всѣмъ первобытнымъ народамъ безъ различія, находящимся на одной и той же степени культуры; между тѣмъ, профессоръ Бастіанъ утверждаетъ, что въ данномъ случаѣ обычай не имѣлъ никакого значенія, и что форма всѣхъ вообще мегалитическихъ памятниковъ обуславливалась исключительно матеріаломъ, имѣвшимся подъ руками строителей, т. е. величиной и формой камней. Это послѣднее мнѣніе стоитъ въ прямомъ противорѣчьи съ тѣмъ, что обнаруживается при самомъ поверхностномъ ознакомленіи съ нашими западно-кавказскими дольменами, и въ особенности съ тѣми, кои находятся близъ станицы Царской, на такъ называемой Богатырской дорогѣ. Здѣсь на горѣ, въ лѣсу, около котораго на нѣсколько верстъ вокругъ нигдѣ нѣтъ камня, мы находимъ многочисленную группу дольменовъ, сложенныхъ изъ большихъ отесанныхъ плитъ, вѣсомъ иные болѣе 100 пудовъ, и доставленныхъ сюда издалека. То же самое замѣчается и въ нѣкоторыхъ другихъ мѣстахъ изслѣдованнаго мною края, какъ, на примѣръ, около селенія Хамышки, въ долинахъ рр. Хабля, Антхыра, Бугундыра, въ окрестностяхъ Шапсугской станицы и, деревни Адербіевской, на Гудзевой горѣ и отчасти въ долинѣ р. Пшады. Повсюду въ этихъ мѣстахъ строителямъ дольменовъ приходилось добывать матеріалъ гдѣ-то въ дали и доставлять его къ мѣстамъ постройки памятниковъ непостижимыми для насъ способами. По крайней мѣрѣ, такое впечатлѣніе производили на меня дольмены, находящіеся на трудно доступныхъ вершинахъ горъ съ крутыми покатостями. Глядя на огромныя плиты памятниковъ этихъ, приходилось недоумѣвать, какимъ образомъ они доставлены сюда ничѣмъ невооруженными руками человѣка, когда и при современныхъ приспособленіяхъ строительнаго искусства такое предпріятіе сопряжено было бы съ весьма большими затрудненіями. По всей вѣроятности, это обстоятельство и послужило основаніемъ къ созданію у горцевъ западнаго Кавказа легенды, приписывающей сооруженіе этихъ памятниковъ богатырямъ, которые строили ихъ для карликовъ; почему дольмены извѣстны у горцевъ подъ именемъ ссыпъуна, т. е. карликовые дома. Совершенно такое же преданіе о происхожденіи дольменовъ существуетъ и въ Индіи. Наши кавказскіе дольмены вполне подтверждаютъ собою мнѣніе графа А. С. Уварова, что форма ихъ служитъ выраженіемъ или извѣстнаго понятія, или же особаго обычая, священнаго для строителей. Въ противномъ случаѣ ничѣмъ нельзя было бы объяснить сооруженіе этихъ памятниковъ на вершинахъ горныхъ хребтовъ и въ такихъ мѣстахъ, гдѣ нѣтъ вблизи камня. Точно также, придерживаясь теоріи профессора Бастіана, было бы непонятно, почему народъ, оставившій намъ дольмены и имѣвшій подъ руками въ изобиліи легкій камень и рѣчной булыжникъ, предпочелъ трудное сооруженіе изъ большихъ каменныхъ плитъ дольменовъ болѣе простой и легкой насыпкѣ кургановъ? Все это весьма убѣдительно доказываетъ, что въ формѣ дольменовъ дѣйствительно отражалось извѣстное воззрѣніе строителей или религіозный обрядъ и обычай.

Сравнивая западно-кавказскіе дольмены съ такими же памятниками, встрѣчающимися въ другихъ странахъ, мы видимъ, что по своей формѣ наши дольмены имѣютъ наибольшее сходство съ индійскими. Преобладающее большинство



этихъ памятниковъ сохранило на Кавказѣ основную форму каменныхъ ящиковъ въ видѣ квадрата, удлиненаго четырехугольника или трапеціи съ такими же, какъ въ Индіи, нишами въ передней части и круглыми отверстіями въ передней поперечной плитѣ. Но, вмѣстѣ съ тѣмъ, въ средѣ нашихъ кавказскихъ дольменовъ имѣются представители и всѣхъ другихъ типовъ этого рода мегалитическихъ сооружений въ разныхъ странахъ Европы, Азіи и Африки. Не вдаваясь въ подробное описаніе типовъ этихъ, ограничусь только указаніемъ, что на Кавказѣ мы находимъ, кромѣ четырехугольныхъ дольменовъ, круглые, многогранные, двойные, съ приставными камнями къ продольнымъ плитамъ, полудольмены, дольмены изъ цѣльнаго камня, погруженные въ землю, сооруженные на курганахъ и искусственныхъ насыпяхъ, окруженные поясомъ камней, съ квадратными и полулунными отверстіями и съ чашечными углубленіями на верхней плитѣ. Къ числу особенностей кавказскихъ дольменовъ надо отнести линейныя, зигзагообразныя начертанія, встрѣчающіеся на внутренней поверхности плитъ нѣкоторыхъ памятниковъ и затѣмъ особенную тщательность отески камней плитъ и нѣкоторыя усовершенствованія въ способѣ пригонки плитъ, а именно: пазы въ продольныхъ камняхъ дольменовъ для болѣе плотнаго укрѣпленія въ нихъ поперечныхъ плитъ, а также полуколонки и выступы на внутренней поверхности верхнихъ камней, посредствомъ которыхъ камни эти могли безконечно долго сохранять свое положеніе, не сползая внизъ, какъ это происходило съ другими камнями, не имѣвшими подобныхъ выступовъ. Усовершенствованія эти свидѣлствуютъ, что строители кавказскихъ дольменовъ находились на болѣе высокой ступени развитія, нежели другіе народы, оставившіе подобные же памятники въ прочихъ странахъ Европы, Азіи и Африки, а находеніе въ дольменахъ нашихъ короткаго желѣзнаго римскаго меча и босфорской монеты 215 г. по Р. Х. даетъ нѣкоторое основаніе отнести ихъ къ болѣе позднему времени, чѣмъ дольмены другихъ странъ. Всѣ прочіе вещи, найденныя въ нашихъ кавказскихъ дольменахъ, за исключеніемъ бронзовой фибулы, а также способъ погребенія въ нихъ покойниковъ въ сидячемъ положеніи не представляютъ собою ничего типичнаго, такъ какъ встрѣчаются въ дольменахъ Франціи, Индіи, Алжира и въ нѣкоторыхъ другихъ странахъ. Если кавказскіе дольмены не разрѣшаютъ вообще вопроса о времени и народности этихъ памятниковъ, то во всякомъ случаѣ, они указываютъ, съ одной стороны на близкое сродство ихъ съ индійскими по формѣ и способу сооруженія, и съ другой — съ алжирскими и французскими, по способу погребенія въ нихъ покойниковъ.


Чтобы закончить описаніе мегалитическихъ сооружений западнаго Кавказа, мнѣ остается еще упомянуть о линіи кромлеховъ, найденной мною въ долинѣ р. Бѣлой. Кромлехи эти расположены невдалекѣ отъ дольменовъ и, очевидно, сооружены тѣмъ же народомъ, который оставилъ намъ памятники эти. Затѣмъ въ 5-ти верстахъ отъ станицы Даховской, по правую сторону р. Дегуако, на обрывистой скалѣ горнаго хребта, замыкающаго собой обширную Дегуакскую поляну съ многочисленнымъ на ней кладбищемъ дольменовъ, я отыскалъ прилагаемыя при семъ загадочныя начертанія, сдѣланныя какимъ-то острымъ орудіемъ въ глуби камня и расположенныя въ семи группахъ, находящихся близко одна около другой. Не принадлежатъ ли они также строителямъ близъ лежащихъ Дегуакской группы дольменовъ?




# Начертанія на скалѣ

въ 5-ти верстахъ отъ станицы Даховской по правую сторону рѣки Дегуако. — Скала находится на хребтѣ замыкающемъ обширную поляну съ группою дольменовъ. —


2-я группа



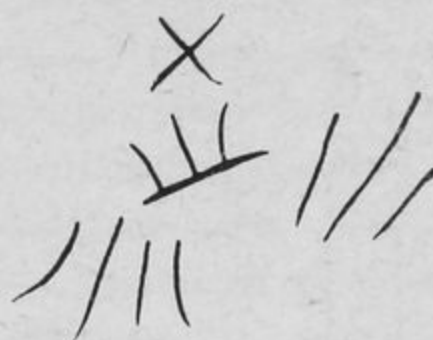
1-я группа справа




4-я группа



3-я группа



Продолженіе 5-й группы внизу



5-я группа сверху



7-я группа



6-я группа









## Кожжохская группа дольменовъ.

(Близъ поселка Каменноостскаго).

Дольмень № 1 находится на продолговатомъ, искусственно сдѣланномъ возвышеніи, рядомъ съ другимъ полуразрушеннымъ дольменомъ большихъ размѣровъ. Дольмень № 1, по принятой мною классификаціи, принадлежитъ къ разряду наружныхъ, открытыхъ, стоящихъ на поверхности земли, безъ настилки на днѣ; памятникъ въ планѣ имѣетъ форму прямоугольника; длина боковыхъ продольныхъ плитъ 1,76 метра, задней — 1,5 метра; передней плиты не оказалось, часть правой боковой плиты отбита; сверху дольмень прикрытъ большимъ камнемъ неправильной формы; всѣ плиты сдѣланы изъ песчаника, съ внутренней стороны носятъ на себѣ слѣды отдѣлки. Дольмень поставленъ такимъ образомъ, что передняя плита его обращена на ЮВ; внутри на 50 сантиметровъ отъ верхней плиты дольмень засыпанъ былъ желтоватой глиной съ мелкимъ булыжникомъ. При раскопкѣ обнаружены были кости двухъ взрослыхъ субъектовъ и дѣтскій костякъ, какъ можно предполагать по сохранившейся нижней челюсти, принадлежавшей дитяти въ возрастѣ 10 — 12 лѣтъ. Кости, раздробленныя на мелкіе куски, найдены были въ беспорядочномъ состояніи, но мѣстонахожденіе осколковъ черепныхъ костей и общее направленіе трубчатыхъ ясно указывало, что взрослые субъекты погребены были въ сидячемъ положеніи, головами къ заднему углу съ протянутыми впередъ ногами; трупъ дитяти, очевидно, находился въ лѣвомъ переднемъ углу съ протянутыми по діагонали ногами. Около дѣтскаго костяка по линіи мѣстонахожденія передней плиты найдены осколки разбитаго глинянаго сосуда.

Дольмень № 2, расположенный въ 30 шагахъ къ востоку отъ дольмена № 1, стоитъ на возвышеніи, напоминающемъ маленькій курганъ; на  $\frac{2}{3}$  своей высоты дольмень этотъ погруженъ въ землю; въ планѣ имѣетъ форму прямоугольника; длина боковыхъ продольныхъ плитъ 1,14 метра, задней 1 метръ; впереди имѣется только половина плиты, остальная же половина составлена изъ плотно сложенныхъ булыжниковъ; дольмень обращенъ на Ю-В; сверху накрытъ большимъ камнемъ; плиты безъ всякой отдѣлки; порода камня — раковистый известнякъ и песчаникъ; внутренность памятника до верхней плиты была засыпана гравіемъ съ желтоватой глиной и булыжникомъ; на днѣ *настилки нѣтъ*; въ заднемъ лѣвомъ углу и въ обоихъ переднихъ, а также въ самомъ центрѣ найдено много



костей. Изъ числа сохранившихся взяты кости черепнаго свода, два куска верхней части бедряныхъ костей съ головками, два почти цѣльныхъ бедра безъ вставныхъ концовъ, два осколка среднихъ частей бедряныхъ костей, обломки берцовыхъ, плечевыхъ, подвздошной и нижней челюсти съ двумя испорченными зубами, несомнѣнно принадлежавшими взрослому субъекту преклонныхъ лѣтъ. Судя по общему расположенію костей, надо предполагать, что въ дольменѣ погребено было три взрослыхъ субъекта въ сидячемъ положеніи съ подогнутыми или протянутыми по діагонали памятника ногами; покойники, очевидно, были рассажены по угламъ — одинъ въ правомъ переднемъ углу, другой въ лѣвомъ переднемъ и третій въ лѣвомъ заднемъ. Въ самой серединѣ найдены осколки глиняной чашки грубой работы съ плоскимъ дномъ; высота чашки  $1\frac{1}{3}$  дюйма, діаметръ верхней окружности  $3\frac{3}{4}$  дюйма; по наружному краю или ободку сдѣланъ спиралевидный орнаментъ.

Дольмень № 3 полууглубленный въ землѣ, стоитъ на гладкой поверхности вблизи обрыва къ рѣкѣ Кожжохо, въ разстояніи около 230 шаговъ къ В Ю-В отъ предыдущаго дольмена № 2; размѣръ боковыхъ плитъ  $1,39$  метр., передней и задней  $1,42$  метра; сверху покрытъ большимъ камнемъ, задній лѣвый уголъ котораго отбитъ; въ передней плитѣ овальное отверстіе, обращенное на Ю В.; отъ крыши до отверстія, на половину находящагося въ землѣ, 60 сантиметровъ; съ внутренней стороны плиты довольно гладко отесаны; матеріаль, изъ котораго сооруженъ дольмень, — плотный раковистый известнякъ; *настилки на днѣ не имѣются*; въ срединѣ, — на 70 сантиметр. отъ верхней плиты, дольмень пустой; нижняя его часть засыпана мелкимъ щебнемъ съ землею. При раскопкѣ найдено въ беспорядочномъ состояніи много костей, въ расположеніи которыхъ можно было замѣтить, что въ дольменѣ заключалось по крайней мѣрѣ пять взрослыхъ индивидуумовъ, размѣщенныхъ такимъ образомъ, что два изъ нихъ сидѣли въ лѣвомъ переднемъ углу, третій въ правомъ переднемъ углу, четвертый у правой боковой стѣны, посерединѣ ея и, наконецъ, пятый — въ лѣвомъ заднемъ углу; кости ногъ находились въ срединѣ, изъ чего можно заключить, что ноги погребенныхъ были протянуты къ центру внутренняго помѣщенія. Значительная часть костей отъ времени пришла въ полное разрушеніе; наиболѣе уцѣлѣли и взяты мною осколки черепныхъ костей, подвздошной, плечевыхъ, берцовыхъ и бедряныхъ, которыя при сличеніи оказались принадлежащими пяти отдѣльнымъ субъектамъ.

Дольмень № 4 находится въ 140 шагахъ по прямой линіи къ западу отъ предыдущаго; стоитъ на небольшомъ курганѣ; на половину своей высоты погруженъ въ землю; въ планѣ имѣетъ форму прямоугольника; продольныя и поперечныя плиты одинаковыхъ размѣровъ —  $1,42$  метра; матеріаль — мелкозернистый песчаникъ; въ передней плитѣ, оказавшейся расколотой, имѣется въ срединѣ круглое отверстіе, діаметръ котораго равняется 43 сантиметрамъ; отверстіе обращено на Ю-В; всѣ плиты не имѣютъ никакихъ признаковъ отдѣлки; на дольменѣ верхней плиты не было; внутреннее помѣщеніе наполнено было до верху мелкимъ булыжникомъ съ землею, при извлеченіи которыхъ найдено было нѣсколько разбросанныхъ въ беспорядкѣ осколковъ трубчатыхъ костей взрослога субъекта и подобныхъ же костей конечностей и реберъ дѣтскаго скелета. О первоначальномъ положеніи костяковъ нельзя было составить никакого понятія.



Дольмень № 5 сооруженъ на искусственномъ возвышеніи, вродѣ маленькаго кургана, и находится въ 32 шагахъ къ востоку отъ дольмена № 4 по прямой линіи между этимъ послѣднимъ и № 5. Дольмень весь наружу — открытый; сверху покрытъ толстою плитою, расколовшейся отъ времени на части; въ серединѣ, въ лѣвомъ углу, выросло небольшое деревцо; размѣры плитъ — боковыхъ продольныхъ 1,76 метра, поперечныхъ 1,42 метра; продольныя плиты съ внутренней стороны отесаны довольно гладко, на боковыхъ же плитахъ признаковъ отдѣлки не замѣчается; въ передней плитѣ круглое отверстіе, обращенное на Ю В; на 34 сантиметра отъ верхней плиты внутреннее помѣщеніе дольмена было пусто; далѣе слѣдовалъ мелкій щебень съ булыжникомъ и землею, въ которомъ при изслѣдованіи ничего не оказалось; *на днѣ настилки не было.*

Дольмень № 6 находится въ 57 шагахъ къ Ю З отъ № 5 и стоитъ на искусственномъ возвышеніи продолговатой формы послѣднимъ въ линіи 8-ми другихъ дольменовъ, расположенныхъ по прямой линіи къ Ю отъ описываемаго. Этотъ дольмень, полууглубленный въ землю, найденъ въ разрушенномъ состояніи и безъ верхней плиты; размѣры боковыхъ продольныхъ камней—1,59 метра, поперечныхъ—1,42 метра; передняя плита составлена изъ кусковъ; отверстія нѣтъ; *на днѣ подстилки не оказалось;* внутри до самаго верху весь засыпанъ былъ гравіемъ съ булыжникомъ; при раскопкѣ найденъ одинъ осколокъ человѣческаго черепа и нѣсколько маленькихъ кусковъ трубчатыхъ костей. Беспорядочное расположеніе найденныхъ костей не позволяетъ выразить какое-бы то ни было заключеніе о положеніи и способѣ погребенія открытаго въ дольменѣ этомъ индивидуума. Несомнѣнно только то, что памятникъ этотъ имѣлъ назначеніе гробницы.

Дольмень № 7, расположенный въ 22 шагахъ къ З отъ предыдущаго № 6, такъ же, какъ и этотъ послѣдній, сооруженъ на искусственномъ возвышеніи. Дольмень весь открытый, наружный; верхней плиты на немъ не оказалось; размѣры боковыхъ продольныхъ камней 1,42 метр., поперечныхъ 1,22 метра; часть лѣвой боковой плиты на 42 сантиметра отъ наружнаго края, обращеннаго къ Ю, отколота, и при изслѣдованіи куска этого уже не существовало вовсе; въ передней плитѣ имѣется круглое отверстіе, обращенное на Ю; съ внутренней стороны плиты отесаны довольно тщательно, съ наружной—никакой отдѣлки не замѣчается; *на днѣ дольмена лежала каменная плита—настилка* засыпанная слоемъ земли толщиной въ 35 сантиметровъ. При изслѣдованіи въ разныхъ мѣстахъ землянаго слоя найдены осколки трубчатыхъ костей нѣсколькихъ взрослыхъ и одного малолѣтняго субъектовъ. Точно опредѣлить число погребенныхъ и первоначальное положеніе труповъ не представляется возможнымъ.

Дольмень № 8 (табл. II,—3) стоитъ на гладкой поверхности земли въ линіи восьми другихъ дольменовъ, о которыхъ упомянуто при описаніи дольмена № 6, въ разстояніи 47 шаговъ къ Ю отъ послѣдняго и въ 52 шагахъ къ Ю В отъ № 7. Дольмень наружный, открытый, сложенъ изъ камней плотнаго раковистаго известняка, сверху накрытъ большой и толстой плитой, имѣющей въ длину 2,44 метра и ширину болѣе 2,60 метра, при толщинѣ до 0,25 метра; размѣры боковыхъ продольныхъ плитъ 2,51 метра, задней 1,38 метра; передней плиты небыло; внутренняя поверхность боковыхъ плитъ отесана довольно гладко и на концахъ ея видны неглубокіе пазы для вставки поперечныхъ



камней; такой же пазъ замѣчается и на внутренней поверхности верхней плиты; высота дольмена отъ поверхности земли 1,5 метра; дно *безъ настилки*, засыпано слоемъ мягкой земли, толщиною въ 40 сантиметровъ; въ одномъ углу дольмена выросло дерево. При раскопкѣ въ лѣвомъ заднемъ углу найдены раздробленные на мелкіе части осколки человѣческаго черепа, кусокъ нижней челюсти съ каріозомъ въ двухъ сохранившихся коренныхъ зубахъ, верхняя половина лѣваго луча безъ головки, два позвонка: спинной и поясничный; затѣмъ далѣе по длинѣ лѣвой боковой плиты отысканы куски лѣв. бедра, правой малоберцовой, разные куски трубчатыхъ костей, предплюсна правой и лѣвой ногъ, правой пяточной кости и правая лучевая кость, очевидно принадлежащая другому субъекту. Положеніе костей указывало, что погребенный былъ положенъ въ лѣвомъ заднемъ углу съ протянутыми впередъ ногами. Нахожденіе кости другаго индивидуума остается невыясненнымъ.

Дольмень № 9 находится на небольшомъ, искусственно сдѣланномъ возвышеніи, въ разстояніи около 90 шаговъ къ Ю З отъ дольмена № 8, за дорогой. На двѣ трети своей высоты, дольмень этотъ погруженъ въ землю, такъ что на поверхности виднѣются только верхніе края вертикальныхъ плитъ на 35 сантиметровъ; крыши не было; боковыя стѣны состоятъ изъ неотдѣланныхъ толстыхъ камней; передняя плита съ круглымъ отверстіемъ, обращеннымъ на Ю В, найдена расколотою на куски и ввалившеюся внутрь дольмена; размѣры боковыхъ плитъ 1,42 метра, передней и задней 1,93 метра; въ серединѣ до самого верху дольмень наполненъ былъ рѣчнымъ булыжникомъ съ землею; на днѣ *подстилки не оказалось*. При изслѣдованіи, у боковыхъ стѣнъ найдены раздробленные кости двухъ субъектовъ и изъ числа наиболѣе сохранившихся взяты осколки костей черепа, двухъ нижнихъ челюстей, нижніе концы трехъ ключицъ, верхній конецъ локтевой, обломки другихъ трубчатыхъ костей и суставной конецъ кости какого-то животнаго. Способъ погребенія такой-же, какъ и въ предыдущемъ.

Дольмень № 10. Стоитъ крайнимъ въ линіи 4 другихъ дольменовъ, сооруженныхъ на искусственной насыпи изъ щебня, имѣющей удлинненную форму овала; верхней плиты на дольменѣ не оказалось; вертикальныя плиты, составляющія четырехугольное каменное помѣщеніе, погружены въ насыпь, на поверхности которой видны только ребра боковыхъ плитъ, причемъ лѣвая изъ нихъ найдена нѣсколько ввалившеюся внутрь; передняя и задняя плиты по высотѣ своей на половину ниже боковыхъ; круглаго отверстія нѣтъ; всѣ плиты сдѣланы изъ одной и той же породы камня — крупнозернистаго песчаника; размѣры боковыхъ продольныхъ плитъ 1,76 мет., передней и задней 1,22 мет.; внутри дольмень заполненъ былъ мелкимъ гравіемъ и булыжникомъ; на днѣ *настилки нѣтъ*.

При раскопкѣ найдены кости, принадлежащія 2 субъектамъ. Изъ нихъ взяты: верхняя часть черепа, хорошо сохранившаяся, продолговатой формы, лобная, двѣ темянныя, 3 осколка черепного свода другаго индивидуума, 4 куска нижней челюсти, половина большеберцовой, 6 осколковъ плечевой, 2 шейныхъ позвонка, цѣлая ключица и осколокъ отъ другой, 4 зуба; кости череповъ находились въ правомъ и лѣвомъ заднихъ углахъ дольмена, остальные же кости расположены были частью по длинѣ боковыхъ плитъ, частью въ серединѣ. Можно предполагать, что погребенные находились въ сидячемъ положеніи съ протянутыми впередъ ногами.



Дольмень № 11 расположенъ въ 35 шагахъ къ ЮЗ отъ дольмена Д, на двѣ трети высоты вертикальныхъ плитъ погруженъ въ землю; размѣры боковыхъ плитъ 1,50 мет., передней и задней 1,60 мет.; по высотѣ эти послѣднія на половину менѣе боковыхъ; передняя плита обращена на СВ; памятникъ найденъ открытымъ, безъ верхняго камня; плиты не носятъ на себѣ никакихъ признаковъ отдѣлки; на глубинѣ 50 сантиметровъ параллельно передней плитѣ, около нея, въ разныхъ мѣстахъ въ беспорядочномъ состояніи лежало много мелкихъ осколковъ трубчатыхъ костей, главнымъ образомъ плеча и предплечія, обломокъ бедра, 8 мелкихъ осколковъ плоскихъ черепныхъ костей и маленькій круглый камень известковой породы. Нахождение костей черепа у лѣваго передняго угла и расположеніе прочихъ позволяютъ думать, что въ дольменѣ этомъ способъ погребенія былъ совершенно одинаковый съ тѣмъ, который обнаруженъ въ дольменѣ М. На днѣ дольмена настилки не было.

Дольмень № 12 находится по лѣвую сторону дороги изъ станицы Абадзехской въ поселокъ Каменноостскій, на скатѣ небольшого кургана, соединяющагося подошвою съ другимъ курганомъ, въ 39 шагахъ къ востоку отъ котораго стоитъ третій большой курганъ съ дольменомъ на вершинѣ и кромлехами вокругъ. На  $\frac{2}{3}$  своей высоты дольмень № 12 погруженъ въ насыпь кургана; на верху лежали куски разбитой верхней плиты; размѣры боковыхъ плитъ 1,70 мет., передней и задней 1,50 мет., передняя плита съ круглымъ отверстіемъ обращеннымъ на Ю, отверстіе расположено на 40 сант. ниже верхняго края передней плиты; внутри



Рис. 24.



Рис. 25.

до самаго верху дольмень засыпанъ былъ мелкимъ гравіемъ съ булыжникомъ; на глубинѣ около 70 сантиметровъ оказалось много костей, причемъ черепныя кости сосредоточивались преимущественно въ переднемъ правомъ углу, но частью находились и въ другихъ мѣстахъ, въ особенности въ лѣвомъ заднемъ углу; остальные кости располагались по линіи передней плиты, правой боковой и въ срединѣ по діагонали. Изъ числа наиболѣе сохранившихся взяты: нижніе суставы 4-хъ плечевыхъ костей, двѣ бедрачныя головки, 7 обломковъ трубчатыхъ костей (бедра, а можетъ-быть и плечевыхъ костей), 3 обломка большеберцовой кости, подбородочныя части 2 нижнихъ челюстей, средняя часть плечевой кости, 7 обломковъ локтевой и лучевой костей, 3 куска плоскихъ черепныхъ костей, суставной конецъ большеберцовой кости, часть нижняго сустава плечевой кости, ямки подвздошной кости, пястная кость и часть ключицы; затѣмъ, тутъ же, между костями, найдено три зуба поросенка, и кусокъ кремня безъ особенно ясныхъ слѣдовъ оббивки (рис. 24); въ срединѣ дольмена тонкая четырехгранная бронзовая стрѣла длиною 10 сантиметровъ болѣе похожая на шило (рис. 25); въ правомъ заднемъ углу другая плоская и тонкая бронзовая стрѣла съ тупымъ концомъ, длиною 8 сантиметровъ; въ лѣвомъ переднемъ углу и около круглаго отверстія обломокъ маленькаго глинянаго сосуда черной глины. Обслѣдованіе найденныхъ костей свидѣтельствуетъ, что они принадлежатъ тремъ различнымъ индивидуумамъ, изъ которыхъ два были, вѣроятно, посажены въ правомъ переднемъ углу съ ногами протянутыми впередъ, параллельно передней и правой бо-



ковой плить, тогда какъ третій субъектъ находился, очевидно, въ лѣвомъ заднемъ углу съ ногами, протянутыми по діагонали памятника.

Дольмень № 13 въ 22 шагахъ къ Ю отъ дольмена № 4 сооруженъ на небольшомъ искусственномъ возвышеніи, въ родѣ курганчика, въ глубь котораго погружены вертикальныя плиты памятника на  $\frac{2}{3}$  своей высоты. Въ этомъ дольменѣ верхней, лѣвой боковой и задней плиты не оказалось; послѣднія двѣ замѣнены булыжными камнями, сложенными въ видѣ стѣнъ; размѣры дольмена такіе же, какъ и предыдущаго; плиты изъ конгломератовиднаго и крупнозернистаго песчаника безъ всякихъ признаковъ отдѣлки; передняя плита съ круглымъ отверстіемъ обращена на ЮВ; *настилки на днѣ нѣтъ*; на глубинѣ около 55 сантиметровъ отъ поверхности въ слоѣ гравія съ землей въ правой сторонѣ найдены въ беспорядочномъ положеніи 12 маленькихъ осколковъ трубчатыхъ костей, плюсневая кость и обломокъ бедра. Судя по костямъ, надо думать, что въ дольменѣ погребенъ былъ одинъ субъектъ.

Дольмень № 14 расположенъ въ 30 шагахъ къ СЗ отъ № 4, стоитъ на курганѣ рядомъ съ другимъ, полуразрушеннымъ дольменомъ, въ срединѣ котораго выросло дерево; описываемый дольмень № 14 весь погруженъ въ глубину насыпи; на поверхности видны были только ребра боковыхъ плитъ, тонкихъ, безъ всякой отдѣлки; передней плиты нѣтъ, и вмѣсто нея изъ крупныхъ булыжниковъ сложена стѣнка; на глубинѣ около 60 сантиметровъ отъ поверхности въ правомъ переднемъ углу оказался истлѣвшій черепъ и по діагонали внутри дольмена трубчатая кость верхнихъ и нижнихъ конечностей; въ лѣвомъ переднемъ углу найдены осколки другого черепа и по діагонали нѣсколько трубчатыхъ костей ногъ и рукъ, въ правомъ заднемъ углу лежали куски нижней челюсти, а въ лѣвомъ осколки такой же челюсти; въ срединѣ отыскана маленькая бронзовая стрѣла. Взяты: 5 обломковъ трубчатыхъ костей, нижній суставъ бедра; нижнія части 2 большеберцовыхъ костей, среднія части 3-хъ и верхнія части 2-хъ такихъ же большеберцовыхъ костей; верхняя половина плечевой кости и кусокъ нижней безъ сустава той же части, кусокъ подвздошной кости; верхнія части 2 локтевыхъ костей; 2 обломка нижней челюсти съ 2 зубами; еще 3 обломка безъ зубовъ; 7 кусковъ плоскихъ черепныхъ костей, 8 обломковъ трубчатыхъ костей предплечія; верхній суставъ локтевой кости и одна пястная кость. Сличеніе найденныхъ костей показываетъ, что въ дольменахъ погребены были 3 или 4 субъекта, которые, вѣроятно, размѣщены были по угламъ съ ногами, протянутыми по діагонали дольмена.

Дольмень № 15, полууглубленный въ землю, стоитъ надъ обрывомъ къ р. Кожжохъ въ СВ направленіи отъ предыдущаго; въ планѣ имѣетъ форму трапеціи, вслѣдствіе того, что дольмень этотъ нѣсколько склонился на бокъ и первоначальный его видъ квадрата утратился; въ мѣстахъ соединенія плиты разошлись, и, такимъ образомъ, въ углахъ образовались довольно значительныя промежутки. Плиты безъ признаковъ отдѣлки и всѣ одинаковыхъ размѣровъ около 1 метра; верхняя плита лежала въ сторонѣ; въ срединѣ дольмень заваленъ былъ мелкимъ булыжникомъ, перемѣшаннымъ съ землею; на глубинѣ около 25 сант. параллельно задней плитѣ найдены были человѣческія кости, изъ которыхъ наиболѣе сохранили свою форму и взяты: верхняя половина правой и бедренная головка лѣвой бедренныхъ костей, 12 обломковъ трубчатыхъ костей,



главнымъ образомъ большеберцовыхъ, затѣмъ бедраыхъ и плечевыхъ; обломокъ подвздошной кости, 4 обломка костей предплечья, плечевая головка, верхняя половина большеберцовой кости малолѣтняго субъекта, нижній суставъ той же кости, кусокъ верхней челюсти съ 1 зубомъ и 2 свободныхъ зуба; кромѣ того, кусокъ челюсти собаки съ клыкомъ и рѣзцомъ, 1 клыкъ собаки и 2 лошадиныхъ зуба. Кости принадлежатъ 3 субъектамъ, изъ которыхъ одинъ малолѣтній. О способѣ погребенія ихъ въ этомъ дольменѣ нельзя было составить себѣ никакого опредѣленнаго понятія.

Дольменъ № 16, погруженный въ землю на  $\frac{2}{3}$  своей высоты, находится въ 60 шагахъ къ З отъ дольмена № 1 и въ 5 шагахъ по правую сторону дороги; въ этомъ дольменѣ имѣются только передняя и первая боковая плиты, другія двѣ замѣнены булыжниками, сложенными въ видѣ стѣны; размѣры передней плиты около 1,<sub>80</sub> мет., а боковой около 2,<sub>10</sub> мет.; плиты крупнозернистаго желтаго песчаника, съ внутренней стороны представляются довольно гладкими, но слѣдовъ отдѣлки не замѣчается; передняя плита съ круглымъ отверстіемъ (діаметръ 38 сант.) обращена на ЮВ; отверстіе закрыто было каменной втулкой; верхней плиты на дольменѣ не оказалось при раскопкѣ; въ слоѣ мелкаго булыжника съ землею на глубинѣ около 70 сантим. стали попадаться осколки человѣческихъ костей, разбросанныхъ по всему дольмену, но болѣе всего находилось ихъ въ лѣвомъ переднемъ углу и въ серединѣ около правой боковой плиты. Взяты 2 бабки, 2 пяточные кости, 8 обломковъ нижней челюсти, въ томъ числѣ 4 подбородка; нижняя половина плечевой и верхняя половина большеберцовой кости малолѣтняго субъекта; височная и 8 кусковъ плоскихъ черепныхъ костей; нижній конецъ плечевой; 20 обломковъ длинныхъ трубчатыхъ костей конечностей; 24 кости плюсны; пястная и фалангъ; обломки нѣсколькихъ ребръ, малоберцовой и другихъ неопредѣленныхъ костей и 3 зуба. Кости принадлежатъ 4 субъектамъ, въ томъ числѣ одинъ малолѣтній. Кромѣ того въ дольменѣ найдено донышко (діаметръ  $4\frac{1}{2}$  сант.) маленькой глиняной чашечки сѣрой глины, грубой ручной работы, такое же донышко отъ другой чашки, но лучшей работы, можетъ быть — на станкѣ; осколокъ нижней части съ дномъ почти такой же чашечки, но съ болѣе тонкими стѣнками, и осколки отъ 3 другихъ глиняныхъ сосудовъ.

Дольменъ № 17 въ 40 шагахъ къ Ю отъ дольмена М по своему устройству и положенію имѣетъ сходство съ этимъ послѣднимъ и точно также стоитъ на вершинѣ кургана, погруженный въ глубь его насыпи на  $\frac{3}{4}$  своей высоты; спереди продольныхъ плитъ имѣются приставки; размѣры: передней плиты около 1,<sub>50</sub> метр.; задней 1,<sub>30</sub> метр. и боковыхъ около 1,<sub>80</sub> метр.; въ передней плитѣ, обращенной къ ЮВ, круглое отверстіе (діаметръ 35 сантиметровъ), находящееся не болѣе, какъ на 20 сантиметровъ отъ верхняго края; плиты изъ песчаника представляютъ съ внутренней стороны гладкую поверхность; внутри дольменъ былъ засыпанъ на глубину до 90 сант. сперва желтой глиной, а ниже булыжникомъ; при изслѣдованіи какъ разъ противъ круглаго отверстія оказались куски двухъ череповъ и третій черепъ въ самой серединѣ дольмена. Судя по расположенію остатковъ трубчатыхъ костей можно предполагать, что покойники погребены были въ сидячемъ положеніи съ согнутыми ногами. Верхней плиты и настилки на этомъ дольменѣ не было.



Дольмень № 18 стоит на небольшом кургане и погружен вглубь насыпи до самой крыши, половина которой обрушилась в середину, а другая, большая, часть, сдвинулась вперед к левому переднему углу. Дольмень квадратной формы и все плиты одинаковых размеров 2,10 метра, при толщине до 40 сант.; задняя плита расколота по вертикальной линии на две части, причем одна из них наклонена внутрь памятника. Большие камни от разрушившейся верхней плиты, наполнявшие собою внутреннее помещение дольмена, сильно затрудняли исследование и я имел возможность раскопать только задний правый угол, где оказались 5 плюсневых и пястных костей, одна ладьевидная, 9 обломков ребер, 2 куса нижней челюсти, 2 куса плоских черепных костей и еще 7 обломков каких-то неопределенных костей. Найденные кости позволяют, однако же, высказать предположение, что в исследованном углу дольмена находился остов человека погребенного в сидячем положении.

Дольмень № 19 рядом с дольменом № 6 найден в поврежденном виде; без верхней плиты, с расколотыми передней и правой боковыми плитами; дольмень погружен в землю; размеры передней и задней плиты 1 метр, боковых 1,50 метра; при исследовании внутри ничего не оказалось.

Дольмень № 20 сооружен на большом и высоком кургане, окружность которого у подошвы достигает 64 метр. и радиус от центра вершины до подошвы 8,5 метр. Дольмень погружен в насыпь кургана на  $\frac{2}{3}$  своей высоты и в плане имеет правильную форму прямоугольника; размеры боковых продольных плит 1,93 метра, передней и задней 1,70 метра при толщине до 35 сантим.; плиты из песчаника, с внутренней стороны гладко отесаны; в передней плите, обращенной к ЮВ, имеется круглое отверстие, находя-

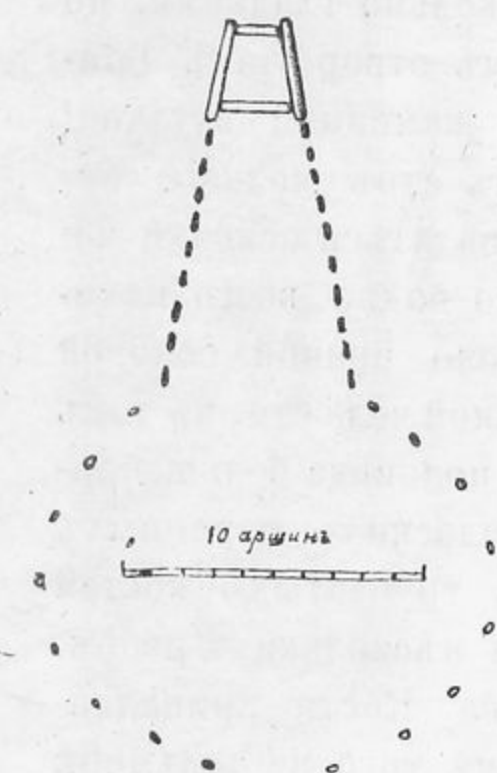


Рис. 26.

щееся в расстоянии около 90 сант. от верхнего края; крыша дольмена или верхний камень оказался разбитым и куски его лежали в середине; в правом и левом задних углах выросли два небольших дерева и мелкий орешник; с передней стороны по длине боковых плит располагаются два ряда камней различной величины, напоминающих корридорный ход, который по мере понижения к подошве кургана на протяжении 6,24 метр. расширяется до 4,20 метр., имея в начале не более 1,60 метр.; к краям этого корридорного хода по обе стороны примыкают, близко стоящая одна от другой, тонкие каменные плиты, вертикально врытые в землю, образуя собою на ровной площадке, разстилающейся перед курганом, довольно правильный полукруг; другая половина круга отбачается, едва выдающимися на поверхности земли, кусками камней различной формы и величины.

Предлагаемый рис. 26 дает довольно ясное представление об этом дольмене с кромlexами, подобного которому в Кожжохской группе я не встречал. При раскопке в дольмене этом открыты кости двух субъектов; причем один из них находился в правом заднем углу, а другой у левой боковой плиты по середине ее. Кости располагались в беспорядке



и большая часть ихъ оказалась сильно поврежденными, въ мелкихъ осколкахъ. Взяты: осколки большеберцовой, плечевой и подвздошной костей, 4 куска нижней челюсти, нѣкоторыя съ зубами, осколки плоскихъ черепныхъ костей, нижній конецъ плечевой, 5 кусковъ реберь, 15 мелкихъ костей пястья, фаланговыхъ и стопы, 2 зуба (рѣзца) и тѣло позвонка; затѣмъ найдены еще три осколка челюсти и нѣсколько зубовъ собаки, 3 позвонка, 3 подвздошныя и 23 длинныхъ рубчатыхъ костей, вѣроятно, тоже собачьихъ. Вмѣстѣ съ костями въ дольменѣ оказались еще: небольшой камень известковой породы яйцевидной формы, осколки отъ сосуда сѣрой глины хорошей работы, имѣвшаго по всѣмъ признакамъ форму горшка съ вздутымъ корпусомъ и узкимъ горломъ безъ особо выдающагося борта, ручка отъ другого сосуда и нѣсколько осколковъ отъ 2 или 3 другихъ глиняныхъ горшечковъ, опредѣлить форму которыхъ нѣтъ возможности.

Дольмень № 21, находящійся въ группѣ другихъ дольменовъ, приблизительно въ 100 шагахъ къ востоку отъ кургана съ дольменомъ, описаннымъ подъ № 20, оказался сильно поврежденнымъ и безъ верхней плиты; задняя плита лежала внутри, а передняя, расколовшаяся на двѣ части, сильно наклонилась впередъ; дольмень сложенъ изъ плитъ мелкозернистаго песчаника безъ признаковъ отдѣлки, погруженъ въ землю на  $\frac{2}{3}$  своей высоты; въ планѣ имѣетъ форму квадрата, сторона котораго равняется почти 1,60 метрамъ; передняя плита обращена на ЮВ, съ круглымъ отверстіемъ въ срединѣ; *внизу настилки нѣтъ*. При раскопкѣ на глубинѣ не болѣе 10 сант. отъ поверхности стали попадаться мелкіе осколки костей, сильно поврежденныхъ и въ безпорядкѣ разсыпанныхъ по всему дольмену; изъ массы осколковъ оказалось возможнымъ выбрать для опредѣленія не болѣе одной четверти, но и по нимъ нельзя составить никакого понятія о количествѣ заключавшихся въ дольменѣ труповъ и можно только сказать, что памятникъ этотъ имѣлъ назначеніе гробницы.

Дольмень № 22 расположенъ въ 85 шагахъ къ С отъ дольмена № 20 и по своему устройству принадлежитъ къ разряду полудольменовъ, погруженныхъ въ землю, потому что въ немъ нѣтъ двухъ боковыхъ плитъ, которыя замѣнены стѣнами, сложенными изъ булыжника; размѣры передней плиты съ круглымъ отверстіемъ, обращеннымъ къ ЮВ, около 1,42 мет. и боковой около 1,20 мет.; верхней плиты не оказалось; плиты изъ дикаго камня безъ всякихъ признаковъ отдѣлки; внутри, до самаго верху, дольмень этотъ заваленъ былъ мелкимъ гравіемъ; при раскопкѣ въ правомъ заднемъ углу оказались три человѣческихъ черепа, непосредственно соприкасавшихся между собой, и, затѣмъ, параллельно правой боковой плитѣ и по діагонали располагались кости верхнихъ и нижнихъ конечностей, большая часть которыхъ найдена была въ измельченныхъ осколкахъ; черепа при извлеченіи ихъ изъ дольмена, несмотря на принятыя предосторожности, рассыпались на куски. Изъ дольмена этого взяты не болѣе одной трети найденныхъ костей, именно: верхній край лобной кости съ глазницею, 20 осколковъ болѣе крупныхъ и множество мелкихъ плоскихъ черепныхъ костей, 6 обломковъ нижнихъ челюстей и 4 верхнихъ; верхняя часть плечевой кости, нижніе суставы двухъ плечъ, нижняя половина плеча, бедряная головка, 10 обломковъ костей бедра и большеберцовой, 2 половины малоберцовой, 8 обломковъ плечевыхъ костей и предплечія, 18 костей пястья и плюсны,



1 бабка, обломокъ 2-го бедра, 20 зубовъ и 8 обломковъ неопредѣленныхъ костей. Кромѣ того, въ дольменѣ найдены также челюсти и прочія кости собаки. Расположеніе человѣческихъ костей показываетъ, что въ дольменѣ этомъ погребены были три субъекта въ сидячемъ положеніи, обращенныхъ головами (затылкомъ) къ правому заднему углу и съ протянутыми впередъ ногами.

Дольмень № 23 въ 28 шагахъ къ С отъ предыдущаго дольмена, стоитъ на курганѣ, на  $\frac{2}{3}$  своей высоты погруженъ въ глубь курганной насыпи; сложенъ изъ необдѣланныхъ плитъ песчаника; въ планѣ имѣетъ форму квадрата, сторона котораго равняется 1,40 мет.; верхней и передней плиты не оказалось; на глубинѣ около 35 сант., въ самомъ центрѣ найдены 17 обломковъ разрозненныхъ костей бедра, большеберцовой и плечевой и много весьма мелкихъ осколковъ прочихъ человѣческихъ костей, опредѣлить которыя не было возможности; въ переднемъ лѣвомъ углу оказалось 8 осколковъ очень маленькаго глинянаго сосуда и 1 кусокъ верхней части, тоже маленькаго, тонкостѣннаго глинянаго сосуда съ ручкой въ видѣ петли, хорошей работы, очевидно, на станкѣ. Полагаю, что въ дольменѣ погребенъ былъ одинъ взрослый субъектъ посаженный въ серединѣ.

Дольмень № 24 находится въ 78 шагахъ къ Ю отъ дольмена № 29; въ промежуткѣ между этими памятниками и на одной почти линіи съ ними расположены еще 4 дольмена, и въ томъ числѣ № 30. Дольмень № 24 стоитъ на небольшомъ курганѣ, или просто на насыпи; верхней плиты не было; памятникъ этотъ имѣетъ форму квадрата и состоитъ изъ четырехъ плитъ дикаго камня (песчаника) безъ всякихъ признаковъ отдѣлки, но при всемъ томъ довольно гладкихъ съ внутренней стороны; длина продольныхъ и боковыхъ плитъ 1,84 метра; передняя плита съ круглымъ отверстіемъ по серединѣ обращена на востокъ. На глубинѣ 70 сантиметровъ отъ верхнихъ краевъ дольмена, въ слоѣ гравія, перемѣшаннаго съ землей, найдены истлѣвшія и рассыпавшіяся на мелкіе куски человѣческія кости, въ числѣ которыхъ оказались: средняя часть бедровой, 2 реберной и 11 обломковъ другихъ трубчатыхъ костей, расположенныхъ параллельно передней плитѣ; въ лѣвомъ заднемъ углу лежали 5 осколковъ большаго глинянаго горшка сѣрой глины; судя по осколкамъ, можно предполагать, что горшокъ имѣлъ форму кружки съ прямыми боками. Кромѣ того, въ самомъ центрѣ оказалось два кремня и одинъ кремень въ правомъ заднемъ углу.

Дольмень № 25 расположенъ въ разстояніи около 40 шаговъ къ СЗ отъ дольмена № 16 и стоитъ на продолговатой насыпи, крайнимъ въ линіи четырехъ другихъ дольменовъ, сооруженныхъ на той же возвышенности. Сверху дольмень накрытъ былъ плитою, находившеюся на одномъ уровнѣ съ поверхностью насыпи; внутреннее помѣщеніе памятника имѣетъ форму квадрата, три стѣны котораго сложены изъ булыжниковъ и камней средней величины, а четвертая образуется цѣльной каменной плитой, поставленной на ребро. Длина стѣнъ 1,5 мет. Круглаго отверстія нѣтъ. Дно состоитъ изъ четырехъ каменныхъ плитъ, положенныхъ такимъ образомъ, что внутри между ними образовался четырехугольный ящикъ или углубленіе. Внутренность дольмена заполнена была мелкимъ гравіемъ и землею, при извлеченіи которыхъ, на глубинѣ около 35 сант. отъ поверхности памятника оказалось много мелкихъ раздробленныхъ костей, расположенныхъ въ беспорядкѣ, изъ числа которыхъ можно было взять только



половину, именно: 24 куска длинных трубчатых костей бедра, плечевых, большеберцовых и пястья, часть бабки, осколок нижней челюсти, зубъ, обломок плоской черепной кости и позвонокъ животного. Между костями въ разныхъ мѣстахъ найдено четыре кремня и 9 кусковъ отъ разбитаго маленькаго горшечка черной глины. Количество и сравненіе найденныхъ костей позволяетъ думать, что въ дольменѣ этомъ погребены были два субъекта, опредѣлить положеніе труповъ которыхъ не представляется возможнымъ.

Дольменъ № 26 стоитъ на небольшой продолговатой насыпи вмѣстѣ съ другими дольменами и въ разстояніи около 40 шаговъ къ СВ отъ дольмена № 10. Верхней плиты на этомъ дольменѣ не оказалось и на поверхности насыпи выдавались на половину своей высоты только боковыя стѣны памятника. Такимъ образомъ, по своему устройству дольменъ № 26 принадлежитъ къ категоріи полууглубленныхъ въ землю. Размѣры плитъ: продольныхъ 1,<sub>60</sub> мет. и поперечныхъ 1,<sub>26</sub> мет.; верхняя половина передней плиты съ круглымъ отверстіемъ, обращеннымъ на ЮВ, оказалась отбитой, задняя, также разбитая, нѣсколько ввалилась въ середину дольмена; всѣ плиты состоятъ изъ темнаго песчаника, толщиной до 18 сантиметровъ; видимыхъ слѣдовъ отески камней не замѣчается. Внутри дольменъ былъ засыпанъ наполовину землею, а потомъ, внизу, мелкимъ булыжникомъ. На глубинѣ около 36 сант. отъ поверхности, въ слоѣ булыжника, найдены были осколки человѣческихъ костяковъ, расположенныхъ частью около лѣвой боковой, но преимущественно параллельно задней плитѣ, причемъ осколокъ нижней челюсти находился въ лѣвомъ заднемъ углу. Изъ числа наиболѣе сохранившихся взяты 20 кусковъ длинныхъ трубчатыхъ костей, т. е. плечевыхъ, предплечья, пястья, фаланговыхъ и бедровыхъ, часть нижней челюсти, ребра и лопатки. Въ лѣвомъ переднемъ углу оказалась плохо сохранившаяся бронзовая привѣска круглой формы съ орнаментомъ въ серединѣ и съ ушкомъ на одной сторонѣ. Затѣмъ, въ серединѣ оказались 7 лошадиныхъ костей и маленькій осколокъ разбитаго глинянаго сосуда.

Дольменъ №27 сооруженъ на круглой насыпи и находится вправо отъ дороги, въ 40 шагахъ къ С отъ дольмена № 17; на половину высоты боковыхъ плитъ дольменъ № 27 погруженъ въ насыпь; въ планѣ имѣетъ форму прямоугольника; размѣры плитъ: продольныхъ 1,<sub>80</sub> мет., поперечныхъ 1,<sub>32</sub> мет.; верхняя часть передней плиты отвалилась; въ нижней половинѣ этой плиты, на 38 сантиметровъ отъ верхнихъ краевъ памятника находится, въ землѣ, круглое отверстіе, обращенное на ЮВ и плотно забитое крупными булыжниками; задняя плита найдена нѣсколько отодвинувшеюся назадъ; плиты не отесаны, но съ внутренней стороны имѣютъ довольно гладкую поверхность; внутри дольмена, засыпаннаго гравіемъ съ землею, на глубинѣ около 40 сантиметровъ въ правомъ переднемъ углу оказалось весьма много мелкихъ обломковъ человѣческихъ костей, но изъ нихъ можно было выбрать только одну третью часть болѣе или менѣе сохранившихъ свой видъ, именно: 8 обломковъ бедровыхъ костей, 3 большеберцовыхъ костей, бабка, часть лопатки, 10 обломковъ плечевыхъ, предплечія, пястья и нижній конецъ большеберцовой кости малаго субъекта. Затѣмъ, въ самомъ центрѣ найдены: 3 осколка маленькаго глинянаго горшечка и осколокъ дна отъ плоской чашки, сдѣланной изъ черной глины грубой работы, очевидно, ручной. Около лѣвой боковой плиты, какъ разъ по сере-



динѣ, лежалъ кремень. Расположеніе костей, найденныхъ въ дольменѣ позволяетъ думать, что въ немъ было погребено въ правомъ переднемъ углу два взрослыхъ субъекта и одинъ ребенокъ въ сидячемъ положеніи съ протянутыми или полусогнутыми ногами по діагонали внутренняго помѣщенія.

Дольмень № 28, находящійся въ 67 шагахъ къ ЮВ отъ дольмена № 8, верхней плиты или крыши не имѣлъ и на поверхности земли выдавались лишь ребра двухъ продольныхъ камней, потому что поперечныя плиты гораздо ниже, можетъ-быть, вслѣдствіе разрушенія отъ времени, чего, однако, съ увѣренностію утверждать нельзя. Дольмень въ планѣ имѣетъ форму прямоугольника, продольныя стѣны котораго по длинѣ равняются 1,76 метр. и поперечныя 1,5 мет.; всѣ боковыя плиты состоятъ изъ цѣльныхъ камней песчаника безъ признаковъ искусственной отдѣлки; круглаго отверстія не оказалось; *на днѣ каменной настилки нѣтъ*. При раскопкѣ, на глубинѣ 40 сантиметровъ отъ верхнихъ краевъ боковыхъ плитъ, параллельно поперечной плитѣ, обращенной на ЮВ, найдено до 15 мелкихъ осколковъ большихъ трубчатыхъ костей, 6 кусковъ предплечья, 13 осколковъ пястья и фалангъ пальцевъ, 2 части реберъ и 5 зубовъ; остальные кости совершенно разрушились и представляли собою неразличимую массу истлѣвшаго костянаго вещества; между костями оказалось 3 осколка маленькаго сосуда черной глины, грубой ручной работы. Въ дольменѣ этомъ, вѣроятно, погребенъ одинъ субъектъ въ дѣтскомъ возрастѣ.

Дольмень № 29 находится въ 50 шагахъ къ З отъ дольмена № 25 и по устройству своему представляетъ особый типъ этого рода мегалитическихъ сооружений. Имѣя въ планѣ форму квадрата (сторона равняется 1,22 мет.), дольмень этотъ заключаетъ въ себѣ только одну цѣльную боковую плиту, другія двѣ стороны состоятъ изъ булыжниковъ, сложенныхъ въ видѣ стѣны, и, наконецъ, четвертая сторона состоитъ наполовину изъ булыжниковой стѣны и каменной плиты. Плиты желтаго песчаника не носятъ на себѣ никакихъ признаковъ отдѣлки; круглаго отверстія въ нихъ нѣтъ. Верхней плиты на дольменѣ не оказалось; внутри весь онъ заполненъ былъ мелкимъ булыжникомъ, при извлеченіи котораго на глубинѣ около 18 сант. найдены параллельно СЗ стѣнѣ и взяты 4 обломка бедровыхъ костей и куски длинныхъ трубчатыхъ костей конечностей; другіе же мелкіе осколки, какъ невозможные для опредѣленія, оставлены на мѣстѣ. По остаткамъ найденныхъ костей можно предполагать, что въ дольменѣ погребенъ былъ одинъ взрослый субъектъ.

Дольмень № 30, расположенный въ 39 шагахъ къ С отъ дольмена № 24, находится на небольшой круглой насыпи изъ мелкаго щебня въ видѣ маленькаго кургана, въ глубину котораго онъ погруженъ до верхнихъ окраинъ боковыхъ плитъ, составляющихъ внутреннее помѣщеніе памятника. Верхней плиты или крыши на этомъ дольменѣ не оказалось; боковыя же стѣны этого памятника состоятъ не изъ цѣльныхъ плитъ, какъ въ другихъ дольменахъ, а изъ нѣсколькихъ камней желтаго песчаника безъ всякихъ признаковъ отдѣлки. Размѣры продольныхъ стѣнъ по длинѣ 1,45 метр., поперечныхъ 1,22 метра. Передняя стѣна съ круглымъ отверстіемъ посерединѣ, обращена на ЮЗ и сложена изъ 4 отдѣльныхъ камней (смотри рис. 10). Внутри дольмень засыпанъ былъ землей и гравіемъ; на глубинѣ ок. 25 сант. отъ поверхности, въ слоѣ насыпной земли съ гравіемъ стали попадаться осколки костей, расположенные по діагонали отъ



праваго передняго угла къ лѣвому заднему. Изъ числа найденныхъ костей взята только половина, именно: 5 обломковъ бедровыхъ костей, нижніе концы двухъ плечевыхъ, верхній конецъ локтевой и средняя часть плечевой; 2 части большеберцовой, конецъ малоберцовой, кусокъ подвздошной и еще какой-то обломокъ костей отъ дѣтскаго костяка; затѣмъ обломки костей предплечья, 3 пястныхъ и плюсневыхъ, 5 осколковъ черепа и бабка барана. Около костей въ разстояніи около 20 сант. отъ средней части лѣвой продольной плиты находился большой кремь; остальные три кремня лежали вмѣстѣ съ костями въ правомъ переднемъ углу, а нѣсколько далѣе, у правой продольной плиты, обломокъ глинянаго сосуда. Въ дольменѣ этомъ, очевидно, погребены два взрослыхъ субъекта и малолѣтній, при чемъ трупы, по всей вѣроятности, помѣщены были въ сидячемъ положеніи, головами къ правому переднему и лѣвому заднему угламъ и съ протянутыми по діагонали памятника ногами.

Дольмень № 31, весь погруженный вглубь продолговатой насыпи, на которой онъ стоитъ вмѣстѣ съ тремя другими такими же памятниками, расположенъ въ разстояніи 38 шаговъ къ ЮЮВ отъ дольмена № 24. Верхней плиты или крыши на дольменѣ № 31 не оказалось; внутреннее помѣщеніе въ планѣ имѣетъ форму квадрата, стороны котораго равняются 1,26 мет., боковыя стѣнки памятника состоятъ изъ цѣльныхъ плитъ крупнозернистаго песчаника, передняя плита изъ сѣровато-бѣлаго известняка съ круглымъ отверстіемъ по срединѣ, обращена на ЮВ; задней плиты не было совсѣмъ; круглое отверстіе заложено было каменной втулкой, форма которой напоминаетъ втулку дольмена Дегуакской группы, воспроизведенной на табл. IV, 7.



Рис. 27.

Внутренность дольмена засыпана была желтоватой глиной съ мелкимъ булыжникомъ. На глубинѣ 1,80 метра отъ поверхности дольмена въ разныхъ мѣстахъ найдены были: средняя часть бедра, подбородочная часть нижней челюсти и нѣсколько обломковъ другихъ костей, опредѣлить которыя не было возможности. Можно, однако же, съ увѣренностію заявить, что въ дольменѣ заключался одинъ костякъ взрослога субъекта. На днѣ дольмена отыскана была маленькая бронзовая булава (рис. 27 \*) и между осколками костей много мелкихъ кусковъ, вѣроятно, отъ 2 или 3 маленькихъ чашечекъ, сдѣланныхъ изъ черной или сѣрой глины, грубой ручной работы, и ушко отъ такого-же сосуда.

Дольмень № 32, расположенный въ 70 шагахъ къ Ю отъ дольмена № 31, находится на продолговатой насыпи, въ глубину которой онъ погруженъ до верхнихъ краевъ вертикальныхъ плитъ, составляющихъ внутреннее помѣщеніе памятника. При изслѣдованіи дольмень найденъ былъ въ разрушенномъ состояніи: верхней плиты или крыши не оказалось вовсе, задняя и лѣвая боковая плиты отвалились въ сторону. Дольмень въ планѣ имѣетъ форму квадрата, стороны котораго не превышаютъ 1,45 метра; въ передней плитѣ, обращенной на ЮВ, въ разстояніи около 20 сантиметровъ отъ наружнаго ребра камня, сдѣлано

\*) Подобныя булавки съ вершиной веслообразной не рѣдки въ дольменахъ Крыма и имѣются въ Собраніи древностей Гр. А. С. Уварова отъ Редакціи.



круглое отверстие; всѣ плиты изъ крупнозернистаго известняка, почти одинаковой толщины, и признаковъ отдѣлки не имѣютъ; внутренность засыпана черной землей, перемѣшанной съ желтой глиной и мелкимъ булыжникомъ. Кромѣ обломка средней части большеберцовой кости, осколка какой-то трубчатой челювѣческой и длиннаго куска кости, вѣроятно, какого-либо животнаго, другихъ костей въ дольменѣ не оказалось.

Дольмень № 33 находится по лѣвую сторону дороги, въ 34 шагахъ отъ нея и не вдалекѣ отъ дольмена № 12. Дольмень этотъ стоитъ на курганѣ и сложенъ изъ четырехъ толстыхъ плитъ песчаника, накрытыхъ сверху такою же каменною плитою, но нѣсколько большихъ размѣровъ по ширинѣ и длинѣ чѣмъ вертикальные камни. Верхняя плита оказалась поврежденной и расколотой, и куски ея найдены ввалившимися въ середину памятника. Дольмень имѣетъ форму квадрата; длина вертикальныхъ плитъ простирается до 1,30 метра. Плиты изъ песчаника безъ видимыхъ слѣдовъ отдѣлки, но при всемъ томъ довольно гладкія съ внутренней стороны. Передняя плита съ круглымъ отверстиемъ по серединѣ обращена на ЮВ. При извлеченіи земли съ гравіемъ внутри дольмена на глубинѣ около 50 сант. отъ наружныхъ реберъ вертикальныхъ плитъ и на одной линіи или параллельно задней плитѣ найдены кости: 3 осколка нижней челюсти, нѣсколько черепныхъ косточекъ, 4 осколка подвздошной, 3 куска бедровыхъ костей, 2 осколка большеберцовой, 10—плечевой, 5 — локтевой и лучевой, 2 ключицы, часть лопатки, бабка, 2 обломанные кости и нѣсколько обломковъ мелкихъ костей пястья, плюсны и реберъ. Кромѣ того почти у середины самой плиты и около костей оказалось два осколка глинянаго сосуда. Очевидно, въ дольменѣ погребенъ былъ одинъ взрослый субъектъ, прислоненный головой къ правому заднему углу и въ сидячемъ или полусогнутомъ положеніи съ протянутыми впередъ ногами параллельно задней плитѣ.

Дольмень № 34 находится въ 15 шагахъ къ Ю отъ предыдущаго и сооруженъ на курганѣ средней величины изъ четырехъ толстыхъ массивныхъ плитъ песчаника, установленныхъ на самой поверхности кургана. Размѣры камней: продольныхъ 1,95 мет. и поперечныхъ 1,60 мет., причемъ въ одномъ изъ нихъ имѣется круглое отверстие, обращенное на ЮВ. Верхняя плита раскололась на куски и обрушилась въ середину, заполнивъ собою все внутреннее помѣщеніе за исключеніемъ лѣваго передняго угла, гдѣ и была произведена раскопка. На глубинѣ около 70 сантиметровъ найденъ осколокъ височной кости, одинъ зубъ, 2 куска подвздошной, нижній суставъ плечевой кости и часть такой же кости, 6 костей пястья, плюсна и 19 обломковъ костей бедра, большеберцовой и плечевыхъ. Затѣмъ тамъ же оказались 1 позвонокъ, часть плечевой и локтевой, куски нижней челюсти, лопатки еще какой-то косточки, принадлежащихъ животному (можетъ-быть—теленку). Между костями найденъ кремь и 6 осколковъ отъ 5 различныхъ сосудовъ, сдѣланныхъ изъ черной глины. Такъ какъ въ дольменѣ этомъ изслѣдованъ только одинъ уголь, то не представляется возможнымъ высказать какого-либо заключенія о количествѣ заключающихся въ нихъ костяковъ и о способѣ погребенія.

Дольмень № 35 стоитъ на продолговатомъ и довольно высокомъ курганѣ, расположенномъ въ 147 шагахъ въ правую сторону отъ главной дороги изъ станицы Абадзехской въ поселокъ Каменноостскій. На западномъ склонѣ этого



же кургана, почти у самой подошвы, на одной линіи находятся еще 4 дольмена, такъ что вся группа состоитъ изъ 5 полуразрушенныхъ памятниковъ, изъ числа которыхъ изслѣдованъ только крайній—съ сѣверной стороны. На двѣ трети своей высоты дольмень этотъ погруженъ въ насыпь кургана, въ планѣ имѣетъ форму прямоугольника и состоитъ изъ четырехъ толстыхъ и гладкихъ съ внутренней стороны плитъ раковистаго известняка. Размѣры камней: поперечныхъ 97 сантиметровъ, продольныхъ 1,30 мет.; въ передней плитѣ, обращенной къ ЮВ, имѣется круглое отверстіе. Внутри дольмена, на глубинѣ около 20 сант. отъ верхнихъ краевъ вертикальныхъ камней, найдены въ черной землѣ 2 обломка человѣческихъ реберъ и пястной кости; затѣмъ, кости какого-то животнаго — уголь нижней челюсти, верхній суставъ локтя, бабка, верхній суставъ большеберцовой кости, 7 обломковъ трубчатыхъ костей и 6 кусковъ еще какихъ-то нераспознаваемыхъ костей. Если находеніе трехъ обломковъ нельзя объяснить случайнымъ занесеніемъ ихъ изъ другихъ памятниковъ, то можно думать, что дольмень этотъ, во всякомъ случаѣ, какъ и прочіе имѣлъ назначеніе гробницы, и въ немъ погребенъ былъ, по крайней мѣрѣ, одинъ взрослый субъектъ.

Дольмень № 36, весь погруженный въ курганную насыпь, находится по лѣвую сторону главной дороги отъ станицы Абадзехской въ поселокъ Каменно-мостскій, въ разстояніи около 300 шаговъ къ СЗ отъ предыдущаго дольмена. Въ планѣ онъ имѣетъ форму прямоугольника и сложенъ изъ четырехъ толстыхъ плитъ раковистаго известняка, гладкихъ съ внутренней стороны, но безъ признаковъ искусственной отдѣлки. Размѣры камней: боковыхъ 1,50 мет., передняго и задняго 1,76 метра. Передняя плита обращена на ЮВ, и въ серединѣ ея сдѣлано круглое отверстіе. Сверху дольмень покрытъ такой же толстой плитой, которая при изслѣдованіи памятника найдена разбитой на куски. Внутреннее помѣщеніе засыпано было желтой глиной и мелкимъ гравіемъ. При раскопкѣ въ правомъ переднемъ углу, а также параллельно правой боковой плитѣ и въ заднемъ правомъ углу найдены осколки человѣческихъ костей, изъ числа которыхъ взята половина, именно: обломки 2 реберъ безъ суставныхъ концовъ, средняя часть 4 большеберцовыхъ костей, 2 осколка бедра кости, 18 кусковъ длинныхъ трубчатыхъ костей (плечевой, предплечья, бедеръ и голенныхъ), часть подвздошной кости и кусокъ височной. Въ центрѣ дольмена оказались 3 обломка лошадиной челюсти и четыре коренныхъ зуба старой лошади. Въ разныхъ мѣстахъ памятника, по дну его, встрѣчалось много мелкихъ осколковъ глиняной посуды различной формы и толщины, въ томъ числѣ донышко діаметромъ 5½ сантиметровъ отъ маленькой плоской чашечки грубой ручной работы, изъ черной глины со слѣдами кварца и нѣсколько глиняныхъ обломковъ украшенныхъ продольными и поперечными, врѣзанными вглубь полосками. Кости расположены были въ безпорядкѣ, но осколки ихъ свидѣтельствуютъ, однако, что въ дольменѣ погребено было два взрослыхъ субъекта и, вѣроятно, въ сидячемъ положеніи, головами къ правому заднему углу и съ протянутыми впередъ ногами.

Дольмень № 37 находится въ станицѣ Абадзехской, на церковной площади, и сооруженъ изъ массивныхъ камней плотнаго раковистаго известняка; въ планѣ имѣетъ форму прямоугольника и стоитъ на небольшой насыпи изъ гравія и земли



въ видѣ маленькаго кургана. Дольменьъ этотъ найденъ разрушеннымъ; на поверхности насыпи выдѣлялись только ребра вертикальныхъ плитъ, которыя собственно обнаруживали присутствіе здѣсь металитическаго памятника. Верхней плиты не оказалось; размѣры вертикальныхъ плитъ продольныхъ 2,10 мет., поперечныхъ 1,30 мет.; внутреннее помѣщеніе засыпано было крупнымъ булыжникомъ съ землею. При раскопкѣ на глубинѣ около 20 сан. лотъ поверхности въ лѣвомъ переднемъ углу найдены осколки 3 различныхъ глиняныхъ сосудовъ, въ правомъ заднемъ углу плоская бронзовая стрѣла длиною 11 сантиметровъ и, затѣмъ, параллельно правой боковой плитѣ лежали осколки человѣческихъ костей: 8 кусковъ широкихъ черепныхъ костей, обломокъ нижней челюсти съ 2 зубами и четыре отдѣльныхъ зуба находились въ правомъ переднемъ углу; далѣе открыты 2 куска плечевой кости, обломокъ ребра, 9 кусковъ трубчатыхъ костей, осколокъ бедра, 6 костей плюсны и пястья и, наконецъ, пяточная кость. Расположеніе найденныхъ костей показываетъ, что въ дольменѣ погребенъ былъ одинъ взрослый субъектъ, положенный [или посаженный головою къ переднему правому углу, съ протянутыми впередъ ногами.



## Дольмены Баговской станицы.

Въ юртѣ станицы Баговской дольмены находятся преимущественно въ ущельи рѣки Гурмай и на прилегающихъ къ нему высотахъ; главнымъ же образомъ они сосредоточены группами на четырехъ полянахъ, извѣстныхъ подъ именемъ Серegiной, Журовой, Зацѣпиной и Башенковой и получившихъ свои названія по фамиліямъ мѣстныхъ казаковъ, имѣвшихъ на этихъ полянахъ свои покосы при самомъ основаніи станицы. Въ другихъ мѣстахъ станичнаго юрта дольмены попадаются одиночными памятниками этого рода. Я произвелъ изслѣдованіе только двухъ группъ дольменовъ, находящихся на Серegiной и Зацѣпиной полянахъ. Къ первой группѣ относятся дольмены, обозначенныя въ этомъ журналѣ номерами отъ 1 до 14, а ко второй всѣ остальные. Серегина поляна находится на полускатѣ горы въ 2 верстахъ къ сѣверо-западу отъ станицы Баговской, а Зацѣпина въ 7 верстахъ далѣе и занимаетъ ровное пространство на глубинѣ долины по берегу р. Гурмай. На Зацѣпиной полянѣ дольмены расположены по линіямъ и большею частью стоятъ на курганахъ или искусственныхъ возвышеніяхъ и притомъ отличаются большими размѣрами сравнительно съ другими дольменами Закубанскаго края.

Дольмень № 1-й находится на скатѣ горы и на двѣ трети своей высоты погруженъ въ землю; въ планѣ имѣетъ форму трапеціи; длина передней поперечной плиты, обращенной на югъ и съ круглымъ отверстіемъ въ серединѣ, 1,60 метръ, задней—1,42 метра, продольныхъ—1,76 метровъ; толщина до 20 сантиметровъ; плиты сдѣланы изъ свѣтлосѣраго плотнаго известняка, и съ внутренней стороны гладко отесаны; крыша покатная; верхняя половина передней поперечной плиты разрушилась, задняя плита наклонена въ середину; сверху дольмень накрытъ большой плитой; въ продольныхъ плитахъ сдѣланы пазы, въ которые вставлена задняя поперечная плита; высота дольмена 1 метръ; внутри до половины онъ былъ засыпанъ черной землей; въ лѣвомъ переднемъ углу и паралельно въ лѣвой продольной плитой найдены были человѣческія кости 2 или 3 взрослыхъ субъектовъ и одного малолѣтняго; изъ числа взятыхъ мною костей наиболѣе сохранились и опредѣлены: 16 осколковъ костей, образующихъ своды 3 или 4 череповъ, 4 височныя кости, подбородочная часть нижней челюсти съ 1 зубомъ, 2 обломка тазовыхъ костей, 8 обломковъ бедряныхъ костей, 6 обломковъ большеберцовыхъ костей, 7 обломковъ плечевыхъ костей, ключица молодого субъ-



екта, 11 обломковъ трубчатыхъ костей, 1 плюсневая кость и 2 отдѣльныхъ зуба. Нахожденіе костей черепа, исключительно въ лѣвомъ переднемъ углу и расположеніе остальныхъ костей параллельно лѣвой продольной плитѣ и по діагонали дольмена даетъ основаніе предполагать, что погребенные въ немъ люди были помѣщены въ сидячемъ положеніи въ лѣвомъ переднемъ углу съ протянутыми впередъ ногами. Въ этомъ же дольменѣ оказался короткій (53 сантиметра) *железный меч* (рис. 28) съ рукояткой, лежавшій выше костей, затѣмъ *железное кольцо*, остріе плоской и широкой стрѣлы, каменный оселокъ длиною въ 8 сантиметровъ съ сквозной дырочкой на одномъ концѣ, 2 бусы, 2 каменныхъ кружка, три осколка разбитой глиняной миски, часть доньшка отъ маленькой глиняной красной чашечки хорошо выжженной, съ глянцевымъ пояскомъ по наружному краю дна, и ручка отъ того же сосуда, 5 осколковъ сосуда грубой работы черной обожженной глины и 3 куска отъ миски съ откиднымъ бортомъ хорошей работы, очевидно, на станкѣ.



Рис. 28.

Дольмень № 2 такъ же какъ и предыдущій находится на скатѣ горы; сложенъ изъ плитъ плотнаго свѣтло-сѣраго известняка, толщиною до 25 с.; передней поперечной и верхней плиты не оказалось на мѣстѣ; правая продольная расколана на куски; длина продольныхъ плитъ 1,50 метра, поперечныхъ 1,30 метра; дольмень стоитъ на каменной плитѣ, составляющей его дно; внутри дольмень былъ засыпанъ землею слоемъ до 50 сантиметровъ; при раскопкѣ въ дольменѣ ничего не оказалось.

Дольмень № 3 представляетъ собою особый типъ мегалитическихъ сооружений этого рода, встрѣчающихся въ Закубанскомъ краѣ сравнительно рѣдко и извѣстныхъ въ археологіи подъ именемъ корытообразныхъ; сдѣланъ онъ изъ одного цѣлаго камня, а не изъ отдѣльныхъ по обыкновенію плитъ; для изготовленія такого дольмена выбиралась цѣлая каменная глыба соответствующихъ размѣровъ и изъ нея дѣлался ящикъ, который накрывался отдѣльной каменной плитой; дольмены этого типа отличаются чрезвычайно тщательной отдѣлкой, свидѣтельствующей, что строители обладали большимъ искусствомъ отески камней и вѣроятно располагали хорошими инструментами. Описываемый дольмень малаго размѣра (длина внутри 1,30 метра и ширина 1,20 метра) съ круглымъ отверстіемъ, обращенный на Ю, найденъ въ полуразрушенномъ состояніи и при раскопкѣ внутри его ничего не оказалось.

Дольмень № 4 находится на скатѣ горы, совершенно цѣлый, хорошо сохранился, въ планѣ имѣетъ форму трапеціи, сложенъ изъ четырехъ цѣльныхъ плитъ и сверху накрытъ пятой большою плитою. Внизу каменная плита; длина плитъ: продольныхъ 2 метра, задней поперечной — 1,30 метра, передней, обращенной на Ю. В. и съ круглымъ отверстіемъ въ серединѣ—1,60 метръ; толщина плитъ около 20 сантиметровъ; съ внутренней стороны плиты гладко отесаны. Высота дольмена 1,10 метра; дно накрыто слоемъ земли толщиною въ 35 сан-



тиметровъ; при раскопкѣ найденъ осколокъ неопредѣленной кости, кусочекъ глинянаго сосуда и кремень.

Дольмень № 5 сдѣланъ изъ цѣльнаго камня такого же типа какъ № 3, но нѣсколько большихъ размѣровъ: длина 1,65 метра, ширина 1,30 метр. и высота 75 сантиметровъ; стоитъ на скатѣ горы, почти весь погруженъ въ землю, видна только передняя часть съ полулуннымъ отверстіемъ, обращеннымъ на Ю; сверху дольмень накрытъ каменной плитою толщиною до 25 сантиметровъ; внутри стѣны отесаны очень гладко съ тщательно отдѣланными закругленными углами; засыпанъ слоемъ земли толщиною въ 20 сантиметровъ; передняя часть дна дольмена занята корнями орѣшника; при раскопкѣ ничего не найдено.

Дольмень № 6 полууглубленный въ землю, въ планѣ имѣетъ форму трапеціи; передней поперечной плиты не оказалось вовсе, задняя ввалилась внутрь памятника; верхняя плита раскололась по длинѣ на 2 части и обвалилась въ середину; плита свѣтлосѣраго известняка съ внутренней стороны гладко отесана; на концахъ продольныхъ плитъ имѣются пазы для вставки поперечныхъ; внизу дольмена полукаменная плита; размѣръ длины продольныхъ плитъ 2,10 метра, задней поперечной 1,30, высота 80 сант.; крыша покатая; засыпанъ землею на 35 сантиметровъ; при изслѣдованіи ничего не оказалось.

Дольмень № 7 также, какъ и предыдущій, расположенъ на скатѣ горы; въ планѣ имѣетъ форму трапеціи; передней плиты не было; длина продольныхъ плитъ 1,50 метр., задней поперечной 90 сантиметровъ, передней, обращенной на ЮЮВ.—1,35 метр.; толщина до 30 сантиметровъ; отеска внутреннихъ поверхностей плитъ довольно гладкая; внизу дольмена каменный полъ—плита, засыпанная землею на 30 сантиметровъ; при раскопкѣ не найдено никакихъ предметовъ и костей.

Дольмень № 8 найденъ разрушеннымъ; передняя и задняя плиты равно какъ и поперечныя и верхняя обратились въ куски, продольныя также разбиты; длина продольныхъ 1,70 метр., передней поперечной 1,90, задней—1,30; внизу дольмена каменный полъ, гладко отесанный и замѣчательный тѣмъ, что въ немъ сдѣланы пазы для вставки продольныхъ и поперечныхъ плитъ, чего не встрѣчается въ другихъ памятникахъ; всѣ плиты свѣтлосѣраго плотнаго известняка; передняя плита была обращена на Ю и отличается чрезвычайно тщательной отдѣлкой угловъ, о чемъ можно было судить по обломкамъ оставшихся отъ нея камней; внутри дольмена, на днѣ, находился слой земли толщиною въ 35 сантиметровъ; при раскопкѣ ничего не оказалось.

Дольмень № 9 находится на скатѣ горы, почти весь погруженъ въ землю; передней продольной плиты не оказалось на мѣстѣ, половина правой продольной и передняя часть верхней плиты отбиты; дольмень въ планѣ имѣетъ форму трапеціи и такихъ же размѣровъ какъ и № 7-й; внутри засыпанъ землею на 50 сантиметровъ; при раскопкѣ ничего не оказалось.

Дольмень № 10 на двѣ трети своей высоты погруженъ въ землю, расположенъ на скатѣ горы; верхней и передней поперечной плиты не оказалось, задняя ввалилась въ середину, лѣвая продольная наклонена внутрь; внизу дольмена каменный полъ—плита; длина продольныхъ плитъ 1,85 метра, задней поперечной 1,20 метра, передней—1,42 метра; плиты сдѣланы изъ плотнаго свѣтлосѣраго известняка, съ внутренней стороны гладко отесаны; на концахъ про-



дольныхъ плитъ имѣются пазы для вставки поперечныхъ плитъ; внутри дольмена былъ слой земли толщиною до 30 сантиметровъ, въ которомъ при изслѣдованіи ничего не оказалось.

Дольмень № 11 стоитъ на скатѣ горы, на двѣ трети своей высоты погруженъ въ землю; въ планѣ имѣетъ форму прямоугольника, длина продольныхъ плитъ 2,10 метра, поперечныхъ 1,42 метра, высота 1,20 метра, толщина до 35 сантиметровъ; съ внутренней стороны плиты отесаны довольно гладко, особенною тщательностью отдѣлки отличается задняя поперечная плита; въ продольныхъ плитахъ сдѣланы пазы для вставки поперечныхъ плитъ; внутри дольмень засыпанъ землею, въ которой найдены: 9 обломковъ трубчатыхъ костей, обломокъ плоской черепной кости, нижней челюсти овцы съ зубомъ и зубъ лошади.

Дольмень № 12 также, какъ и предыдущій, расположенъ на скатѣ горы и найденъ разрушеннымъ; верхней и передней поперечной плиты не оказалось вовсе, продольныя плиты расколаны на части; плиты толщиною до 25 сантиметровъ сдѣланы изъ плотнаго сѣроватаго известняка, съ внутренней стороны гладко отесаны; въ планѣ дольмень имѣетъ форму прямоугольника; длина продольныхъ плитъ 1,80 метра, поперечныхъ 1,22 метра, высота—80 сантиметровъ; передняя поперечная плита была обращена на ЮЮЗ; внутри дольмена находился слой земли толщиною въ 50 сантиметровъ; при изслѣдованіи найдена масса мелкихъ трубчатыхъ костей и двѣ черепныя кости какого то животнаго.

### Дольмены, находящіеся на Зацѣпиной полянѣ.

Дольмень № 14 находится на курганѣ и погруженъ въ него на половину своей высоты; въ планѣ имѣетъ форму прямоугольника и по своимъ размѣрамъ принадлежитъ къ числу большихъ памятниковъ этого рода; дольмень сложенъ изъ толстыхъ до 30 сантиметровъ плитъ плотнаго свѣтлосѣраго известняка, очень гладко отесанныхъ съ внутренней стороны; длина продольныхъ плитъ 2,45 метра, поперечныхъ—2,27 метра, высота 1,50 метра; внизу каменный полъ—плита; сверху дольмень накрытъ большой каменной плитой, лѣвая половина которой обрушилась въ середину; въ передней плитѣ, обращенной на Ю имѣется круглое отверстіе; внутри дольмень на половину былъ засыпанъ черной землею, перемѣшанной съ мелкими камнями. Въ этомъ дольменѣ оказалось 11 человѣческихъ остововъ, расположеніе которыхъ показывало, что покойники были погребены въ сидячемъ положеніи и, очевидно, съ согнутыми въ колѣнахъ ногами. Въ числѣ взятыхъ мною костей имѣется нѣсколько череповъ довольно хорошо сохранившихся, бедровыя и большеберцовыя кости, принадлежащія 11 индивидуумамъ, малоберцовыя кости 5 субъектовъ, плечевыя кости и предплечія 11 субъектовъ и много другихъ человѣческихъ костей. Три субъекта были помѣщены въ правомъ переднемъ углу дольмена, одинъ около передней поперечной плиты влѣво отъ круглаго отверстія; другой—прямо передъ круглымъ отверстіемъ, третій—нѣсколько далѣе и влѣво отъ второго, наконецъ остальные были сгруппированы въ лѣвомъ заднемъ углу; въ задней половинѣ дольмена около костей найдена фибула, (рис. 29) маленькій оселокъ, обломокъ серебряной пластинки съ круглымъ отверстіемъ, 8 необдѣланныхъ кремней и нѣсколько разбитыхъ глина-



ныхъ сосудовъ, находившихся въ правомъ заднемъ углу и осколки такихъ же сосудовъ — въ лѣвомъ переднемъ углу. Сличеніе найденныхъ въ дольменѣ осколковъ показываетъ, что въ немъ находилось не менѣе 16 различныхъ глиняныхъ сосудовъ. Чтобы дать ясное представленіе о формѣ и величинѣ сосудовъ, находимыхъ вообще въ дольменахъ Закубанскаго края, помѣщаю здѣсь краткое описаніе съ объяснительными чертежами нѣкоторыхъ наиболѣе типичныхъ осколковъ, извлеченныхъ изъ дольмена № 14: а) нижняя часть глинянаго сосуда съ прямыми боками, красной обожженной глины, сдѣланнаго, кажется, на станкѣ, діаметръ дна этого сосуда равняется 10 сантиметрамъ; б) половина доньшка отъ плоской глиняной чашки сѣрой глины съ наружнымъ глянцемъ, дно (діаметръ 11 сант.) выпуклое; чашка очень хорошей работы, несомнѣнно вы-



Рис. 29.



Рис. 30.



Рис. 31.

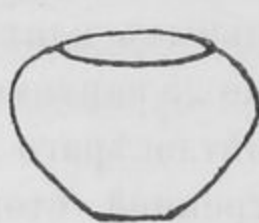


Рис. 32.



Рис. 33.

сдѣланная на станкѣ; в) три куска плоской чашки съ рѣзкими гранями (рис. 30), сдѣланной изъ сѣрой глины, очевидно, на станкѣ; г) три куска почти такой же чашки, но съ менѣе рѣзкими гранями (рис. 31); д) часть сосуда красной, хорошо обожженной глины съ черной глянцевой эмалировкой на поверхности въ



Рис. 34.



Рис. 35.



Рис. 36.

видѣ горшка (рис. 32); высота сосуда  $7\frac{1}{2}$  сантиметровъ; е) два куска чашки, сдѣланной изъ сѣрой глины, высотой 6 сантиметровъ, діаметръ наружнаго отверстія 15 сантиметр., діаметръ дна 6 сантиметр. (рис. 33); ж) 2 куска тонкостѣннаго глинянаго сосуда съ ручкой очень хорошей работы, несомнѣнно, на станкѣ (рис. 34); высота сосуда  $9\frac{1}{2}$  сантиметровъ, діаметръ дна  $5\frac{1}{2}$  сантиметр.; з) разбитый сосудъ съ ручкой, сѣрой глины, несомнѣнно сдѣланный на станкѣ, высота 14 сант., діаметръ дна 7 сантиметровъ (рис. 35); и) три осколка большаго глинянаго сосуда красной глины, снаружи черная глянцевая эмалировка; сдѣланъ, очевидно, на станкѣ, на одномъ осколкѣ ручка и три углубленныя внутрь пояска, линіи неправильныя, сдѣланныя, вѣроятно, отъ руки (рис. 36); к) осколокъ сосуда, съ плоскими боками, сдѣланный на станкѣ; л) два осколка отъ двухъ большихъ плоскихъ чашекъ сѣрой глины, очевидно сдѣланныхъ на станкѣ; м) нижняя часть, съ кускомъ дна, небольшого глинянаго сосуда, сдѣ-



ланнаго изъ сѣрой глины на станкѣ; н) нижняя часть съ дномъ сосуда средней величины, сдѣлано изъ красной хорошо обожженной глины и, очевидно, на станкѣ; о) два осколка большой толстостѣнной чашки съ выпуклыми, поясками по верхнему краю и углубленными треугольниками; п) кусокъ тонкостѣннаго небольшого глинянаго сосуда, сдѣланнаго изъ сѣрой глины на подобіе стакана съ углубленными ножками по наружной поверхности; р) верхній край толстостѣнной глиняной кружки съ двумя углубленными поясками по наружному краю; с) часть большого сосуда съ ручкой, сдѣланнаго изъ сѣроватой глины; т) кусокъ дна съ боковой частью, очень маленькой, сдѣланной изъ красной глины.

Дольмень № 15 находится на вершинѣ кургана овальной формы, окружность котораго у подошвы равняется 82 шагамъ; на двѣ трети своей высоты дольмень этотъ погруженъ въ насыпь кургана и въ планѣ имѣетъ форму прямоугольника, длина продольныхъ плитъ 2,60 метра, поперечныхъ 2,35 метра, высота 1,42 метра и толщина до 25 сантиметровъ; внизу каменный полъ; всѣ плиты, сдѣланныя изъ плотнаго свѣтлосѣраго известняка очень гладко отесаны какъ съ наружной, такъ и съ внутренней стороны; передняя поперечная плита обращена на Ю и въ лѣвой сторонѣ ея имѣется отверстіе въ видѣ сводчатаго окна; внутри дольмена находится слой земли толщиной до 50 сантиметровъ, при раскопкѣ котораго оказались человѣческія кости шести субъектовъ, лежавшіе въ беспорядкѣ, такъ что опредѣлить способъ погребенія людей было невозможно за исключеніемъ одного субъекта, помѣщеннаго въ сидячемъ положеніи въ правомъ переднемъ углу, какъ это можно было заключить по черепу и прочимъ костямъ скелета; едва-ли можно сомнѣваться въ томъ, что и остальные субъекты также были погребены въ сидячемъ положеніи. Вмѣстѣ съ костями найдены осколки нѣсколькихъ глиняныхъ сосудовъ, 5 необдѣланныхъ кремней и бронзовое колечко. Изъ числа найденныхъ осколковъ опредѣлены: а) нижняя часть глинянаго сосуда средней величины со дномъ (діаметръ 7 сантиметровъ); работа грубая, очевидно ручная; б) часть дна отъ другого глинянаго сосуда нѣсколько большихъ размѣровъ, чѣмъ предыдущій, в) часть дна (діаметръ 8 сантиметр.) съ вогнутой серединой глинянаго сосуда сдѣланнаго на станкѣ, г) половина маленькой глиняной чашечки грубой ручной работы (діаметръ наружнаго отверстія 5½ сантиметровъ, высота 2½ сантиметра), д) боковая часть глиняной кружки съ частью дна грубой ручной работы; е) два черенка большой плоской глиняной чашки и ж) три осколка небольшихъ глиняныхъ сосудовъ. Кромѣ того въ дольменѣ оказались 2 черепныхъ свода и 9 клыковъ собаки и верхній конецъ бедровой кости и 4 зуба, кажется, жеребенка.

Дольмень № 16 стоитъ на курганѣ и найденъ былъ уже въ полуразрушенномъ видѣ съ отвалившимися въ сторону передней поперечной и лѣвой продольной плитами; въ планѣ имѣетъ форму прямоугольника; длина продольныхъ плитъ 2,44 метра, поперечныхъ—1,93 метра, высота—1,35 метра, толщина плитъ, гладко отесанныхъ съ внутренней стороны, до 24 сантиметровъ, передняя плита обращена на Ю; внутри дольмена находился слой насыпной земли толщиной въ 75 сантиметровъ, при раскопкѣ котораго оказалось много человѣческихъ костей довольно хорошо сохранившихся; сличеніе найденныхъ въ дольменѣ нижнихъ челюстей и бедровыхъ костей приводитъ къ убѣжденію, что это была фамильная гробница, въ которой погребено 10 взрослыхъ человѣкъ и 1 малолѣт-



ній; несмотря на сравнительно беспорядочное расположение костей можно было однако, замѣтить, что и въ этомъ дольменѣ соблюденъ тотъ же способъ погребенія въ сидячемъ положеніи, какой обнаруженъ и въ прочихъ изслѣдованныхъ мною дольменахъ. Замѣчательно, что надъ однимъ изъ найденныхъ въ дольменѣ череповъ и оказалось золотая монета босфорскаго царя Рискупориса IV, относящаяся къ 215 году по Р. X; кромѣ того найдены 8 необдѣланныхъ кремней, бронзовое колечко или серьга, половина челюсти жеребенка, нѣсколько череповъ и другихъ костей собаки и осколки глиняныхъ сосудовъ, краткое описаніе которыхъ привожу: а) дно и нѣсколько осколковъ толстостѣннаго глинянаго сосуда, средней величины, очень грубой, несомнѣнно ручной работы, сдѣланнаго изъ черной необожженной глины; б) кусокъ боковой части съ частью доньшка тонкостѣннаго глинянаго сосуда красной хорошо обожженной глины, сдѣланнаго на станкѣ и осколокъ съ частью отбитаго ушка такого же сосуда, в) осколки трехъ различныхъ сосудовъ черной глины грубой работы; г) осколокъ бо-

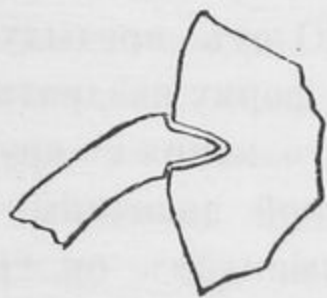


Рис. 37.

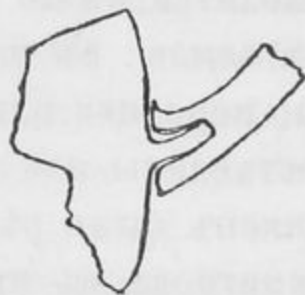


Рис. 38.

ковой части глинянаго сосуда съ частью отбитой ручки замѣчательной по способу скрѣпленія, который, какъ видно на чертежѣ, заключался въ томъ, что заранѣе изготовленная ручка съ заостреннымъ стержнемъ на концѣ вставлялась въ гнѣздо, дѣлаемое для этой цѣли въ сосудѣ (рис. 37); д) другой осколокъ сосуда съ частью ручки, способъ прикрѣпленія которой былъ совершенно противоположенъ предыдущему (рис. 38); здѣсь стержень дѣлался на сосудѣ, а гнѣздо внутри ручки, которая, вѣроятно и насаживалась на стержень когда сосудъ былъ готовъ.

Дольмень № 17 находится на курганѣ, погруженъ въ насыпь на  $\frac{2}{3}$  своей высоты, въ планѣ имѣетъ форму прямоугольника; длина продольныхъ плитъ 2,60 метра, поперечныхъ 2,93 метра, толщина до 23 сантиметровъ, съ внутренней стороны плиты очень гладко отесаны, сдѣланы изъ плотнаго свѣтлосѣраго известняка, передняя поперечная плита обращена на Ю и имѣетъ полулунное отверстіе въ серединѣ: впереди дольмена имѣются приставныя камни къ продольнымъ плитамъ и нѣчто вродѣ коридорнаго хода; внутри дольмень былъ на половину засыпанъ землею, въ которой оказались кости одного взрослого субъекта, боковая часть нижней челюсти собаки и нѣкоторыя кости другихъ животныхъ и осколки отъ 3 глиняныхъ сосудовъ разной величины.

Дольмень № 18 самый большой изъ всѣхъ осмотрѣнныхъ мною въ Закубанскомъ краѣ, находится на небольшомъ курганѣ и погруженъ въ его насыпь на  $\frac{2}{3}$  своей высоты; въ планѣ имѣетъ форму квадрата, стороны котораго равняются 2,68 метра, толщина плитъ до 35 сантиметровъ; впереди дольмена къ продольнымъ плитамъ имѣются приставныя плиты длиною до 1,60 метра; верх-



ней плиты въ дольменѣ не оказалось, продольныя плиты потрескались на куски, но сохранили свое первоначальное положеніе; внутри до самого верха дольменъ былъ заполненъ землею съ обломками верхней плиты; раскопка произведена не полная, въ виду невозможности извлечь огромныя и тяжеловѣсныя глыбы камней, наполнявшіе внутреннее помѣщеніе дольмена; при раскопкѣ найдены обломки человѣческихъ костей, зубъ быка и кости какого то животнаго, 4 маленькихъ осколка толстостѣннаго глинянаго сосуда грубой ручной работы и 13 необдѣланныхъ кремней.

Дольменъ А въ разстояніи около 130 шаговъ къ ЮЗ отъ № 9, близъ дороги, стоитъ на небольшомъ искусственномъ возвышеніи; верхней плиты и передней, обращенной на Ю, не было; боковая плита составлена изъ нѣсколькихъ кусковъ песчаника, лѣвая же изъ цѣлаго камня; въ планѣ дольменъ имѣетъ форму квадрата, сторона котораго равняется 1,<sub>3</sub> метра; внутри засыпанъ слоемъ булыжника съ землею толщиной въ 40 сантиметровъ; на днѣ въ дольменѣ этомъ *оказалась толстая плита*; находокъ никакихъ.

Дольменъ Б находится въ 20 шагахъ къ Ю отъ предыдущаго, на  $\frac{2}{3}$  своей высоты углубленъ въ землю; въ планѣ имѣетъ форму квадрата, сторона котораго равняется 1,<sub>42</sub> метра; передняя плита изъ цѣлаго камня съ круглымъ отверстіемъ на В., остальные составлены изъ кусковъ разной величины; внутри до самого верха дольменъ заваленъ былъ рѣчнымъ булыжникомъ съ гравіемъ и землею; на глубинѣ 70 сантиметровъ въ правомъ и лѣвомъ заднихъ углахъ и вдоль боковыхъ плитъ оказались кости двухъ субъектовъ, погребенныхъ въ сидячемъ положеніи съ протянутыми впередъ ногами; въ лѣвомъ переднемъ углу найдены кости черепа и затѣмъ, по діагонали, внутри дольмена, еще нѣсколько трубчатыхъ костей, очевидно принадлежащихъ третьему субъекту; здѣсь-же, въ разстояніи 35 сантиметровъ вправо отъ круглаго отверстія, отысканъ кремь и въ самомъ центрѣ кусокъ какого-то бѣлаго минеральнаго вещества, часто встрѣчавшагося и въ другихъ дольменахъ. Большая часть костей найдена поврежденными; изъ числа сохранившихся взяты осколки 2-хъ нижнихъ челюстей, трубчатыхъ бедряныхъ, берцевыхъ и плечевыхъ.

Дольменъ В находится въ 11 шагахъ по другую сторону дороги; сложенъ онъ изъ толстыхъ плитъ песчаника, не имѣющихъ никакихъ видимыхъ признаковъ отдѣлки; размѣры боковыхъ продольныхъ плитъ 1,<sub>13</sub> метра, поперечныхъ 96 сантиметровъ; передняя плита, составленная изъ кусковъ, обращена на ЮВ; *дно дольмена безъ настилки* покрыто было слоемъ булыжника, перемѣшаннаго съ землею толщиной въ 40 сантиметровъ, въ которомъ оказалось нѣсколько осколковъ двухъ череповъ взрослыхъ индивидуумовъ, находившихся въ лѣвомъ переднемъ углу, осколки бедряныхъ трубчатыхъ костей, расположенныхъ у лѣвой боковой плиты и частью по діагонали внутри дольмена; въ центрѣ лежала бронзовая серьга очень грубой работы; у правой боковой плиты, какъ разъ въ серединѣ, находились осколки небольшого сосуда черной глины, плохо обожженной и около череповъ челюсть собаки и круглая кости какого то животнаго.

Дольменъ Г — въ 30 шагахъ къ Ю отъ дольмена В, погруженъ въ землю на  $\frac{1}{3}$  своей высоты; размѣры: боковыхъ плитъ 1,<sub>93</sub> метра, передней и задней 1,<sub>76</sub> метра; плиты толстыя, съ признаками грубой отдѣлки; въ передней, расколотой пополамъ, имѣется овальное отверстіе на ЮВ; на концахъ боковыхъ



плитъ видны *неглубокіе пазы для вставки* передняго и задняго камней; внутренность дольмена на половину завалена была мелкимъ булыжникомъ съ землею, при извлеченіи которыхъ по длинѣ задней и лѣвой боковой плитъ въ разныхъ мѣстахъ оказались въ беспорядкѣ лежащіе осколки черепа, двѣ пары бедряныхъ головокъ съ шейками, двѣ лѣвыхъ плечевыхъ кости, несомнѣнно принадлежащія двумъ различнымъ субъектамъ, нѣсколько осколковъ бедряныхъ костей, верхняя часть плечевой, кости таза, позвонокъ, два коренныхъ зуба, и въ 50 сантимет. отъ задней плиты, въ серединѣ найдены куски разбитаго глинянаго сосуда, а у передней плиты, какъ разъ подъ овальнымъ отверстіемъ, стояло донышко отъ маленькаго глинянаго горшечка, черной глины, грубой работы. Можно предполагать, что въ дольменѣ этомъ погребено было два субъекта, посаженныхъ въ лѣвомъ заднемъ углу, съ протянутыми впередъ ногами по длинѣ одинъ лѣвой боковой плиты, а другой — задней.

Дольмень Д, въ 8-ми шагахъ къ ЮЗ отъ дольмена Г, по устройству своему представляетъ нѣкоторое отличіе отъ другихъ, изслѣдованныхъ въ той же мѣстности; въ этомъ дольменѣ, сложенномъ изъ плитъ плотнаго раковистаго известняка и гладко отесанныхъ съ внутренней стороны, съ ЮВ стороны имѣются только половина плиты, такъ что не загороженная часть остается открытой и, такимъ образомъ, представляетъ собою входное отверстіе съ боку; размѣры боковыхъ плитъ 1,22 метра, задней 1,39 метра; внутреннее помѣщеніе до самого верху наполнено было мелкими голышами. При раскопкѣ въ лѣвомъ заднемъ углу и нѣсколько далѣе у лѣвой боковой плиты, на 42 сантим. ближе къ входному отверстію, оказались осколки череповъ и затѣмъ параллельно задней и лѣвой боковой плитъ, въ разныхъ мѣстахъ, найдены нѣсколько осколковъ трубчатыхъ локтевыхъ, лучевыхъ костей, осколокъ лѣвой плечевой, верхній кусокъ лѣвой плечевой и предплюсневыхъ кости большаго пальца лѣвой ноги два экземпляра, одинъ большой, другой меньше, что позволяетъ думать о нахожденіи въ дольменѣ этомъ костей двухъ различныхъ субъектовъ; въ лѣвомъ же углу, около костей черепа, отыскано четыре осколка отъ глинянаго сосуда средней величины и одинъ осколокъ маленькаго, тоже глинянаго, горшечка съ ручкой; въ 70 сантим. отъ входнаго отверстія, внутри, между костями оказался кремень продолговатой формы, длин. въ 6½ сантим. и шириною 3,6 сантим. съ острыми краями и четырьмя гранями на одной изъ боковыхъ сторонъ.

Дольмень Е находится почти прямо противъ дольмена Г, къ востоку отъ него, по другую сторону пролегающей между ними дороги; стоитъ на небольшомъ искусственномъ возвышеніи и углубленъ въ землю на  $\frac{2}{3}$  своей высоты. Стѣны этого дольмена составлены изъ двухъ рядовъ каменныхъ плитъ, изъ которыхъ нижнія, насколько можно было замѣтить, положены плашмя и на нихъ уже установлены вертикально другія плиты раковистаго известняка безъ всякой отдѣлки: между верхними и нижними плитами имѣется уступъ, образовавшійся вслѣдствіе того, что вертикальныя плиты заключаютъ внутри себя большее пространство, чѣмъ нижнія; дольмень имѣетъ форму квадрата, сторона котораго равняется 1,22 метра; передняя плита обращена на ЮВ, задняя составлена изъ трехъ кусковъ. Внутри, до самого верху, дольмень заваленъ былъ мелкимъ булыжникомъ, съ землею, при выбрасываніи котораго, на глубинѣ 70 сантим. параллельно задней плиты, найдены, беспорядочно расположенныя: осколокъ



нижней челюсти въ правомъ заднемъ углу, часть лопатки, таза, верхній конецъ праваго бедра съ головкой, двѣ нижнихъ половины правыхъ бедряныхъ костей, очевидно, двухъ различныхъ субъектовъ, осколки костей верхнихъ конечностей и берцовыхъ; въ срединѣ, въ небольшомъ разстояніи отъ задней плиты, лежали куски двухъ глиняныхъ горшечковъ, одного средней величины плоскаго, вродѣ чашки, другаго маленькаго, черной обожженной глины; тутъ же находилось дно или крышка отъ какого-то глинянаго сосуда; въ лѣвомъ переднемъ углу стоялъ маленькій плоскій горшечекъ (высотой 4 и въ діаметрѣ 7 сант.), плотно закрытый сверху крышкой и заключавшій въ себѣ землю съ остатками какого-то бѣлаго вещества (см. рис. 20).

Дольмень Ж расположенъ въ 16 шагахъ къ Ю отъ дольмена Е и точно такъ же, какъ и этотъ послѣдній стоитъ на искусственномъ возвышеніи и весь углубленъ въ землю; въ устройствѣ его замѣчаются нѣкоторыя своеобразныя особенности, не встрѣчавшіяся въ другихъ изслѣдованныхъ мною памятникахъ подобнаго рода. Состоитъ онъ только изъ двухъ продольныхъ плитъ длиною въ 1,59 метра; тамъ, гдѣ должны были бы находиться переднія и заднія плиты устроены стѣны изъ плотно сложенныхъ булыжниковъ различныхъ формъ и размѣровъ, которыя, такимъ образомъ, замѣняютъ собою плиты; внизу, на днѣ, изъ четырехъ горизонтально положенныхъ плитъ образованъ родъ неглубокаго ящика, длиною 90 сант. и шириною 42 сант. Въ дольменѣ этомъ, засыпанномъ, какъ и другіе, мелкимъ булыжникомъ съ землею, найдено въ переднемъ и заднемъ правыхъ углахъ весьма мало осколковъ трубчатыхъ костей, бабка взрослоу челоуѣка, нижняя половина больше-берцовой кости и нижніе концы двухъ бедровыхъ костей ребенка; въ правомъ заднемъ углу — осколокъ отъ разбитаго глинянаго горшечка, а ближе къ правому переднему углу около плиты отысканъ наконечникъ плоской и тонкой бронзовой стрѣлы длиною въ 5 сант. и шириною въ 1 сант. О первоначальномъ разположеніи погребенныхъ нельзя было составить никакого опредѣленнаго понятія.

Дольмень М, представляя собою совершенно особый типъ этого рода мегалитическихъ сооружений, находится въ центрѣ на вершинѣ большаго кургана, имѣющаго въ окружности 62,42 метра и по покатости отъ центра до подошвы 9,94 метра; весь онъ погруженъ въ глубь кургана; на поверхности видны только крыша или верхняя толстая каменная плита длиною 2,51 метра. Дольмень сложенъ изъ цѣльныхъ массивныхъ плитъ крупно-землистаго песчаника съ признаками отески съ внутренней стороны; размѣры: боковыхъ продольныхъ камней 1,51 метра, поперечныхъ — 1,82 метра; въ передней плитѣ обращенной на Ю В, въ разстояніи 1,03 метра отъ верхняго края продѣлано круглое отверстіе; внизу *на днѣ настилки нѣтъ*; къ боковымъ плитамъ приставлены спереди такія же плиты, длиною 1,03 метра, образующія собою *ничто въ родѣ галлерей*. Верхній камень найденъ былъ треснутымъ по длинѣ; тѣмъ не менѣе, по незначительности трещины, плита служила все-таки прочною защитой содержимаго дольмена отъ вліянія атмосферическихъ осадковъ, что выяснилось при изслѣдованіи памятника. По снятіи верхней плиты внутри дольмена сверху оказался слой мягкой земли толщиною до 40 сантиметровъ; далѣе вмѣстѣ съ землею стали попадаться рѣчные булыжники различной величины и, наконецъ, на глубинѣ 70 сантиметровъ отъ верху въ лѣвомъ правомъ углу обнаружился челоуѣческой че-



репъ, весьма хорошо сохранившійся, подъ которымъ, нѣсколько глубже, лежали ребра, позвонки, лопатки, ключицы, кости верхнихъ конечностей; еще глубже, на самомъ днѣ, на одной линіи съ черепомъ, находились кости таза и затымъ, параллельно передней плитѣ, бедровыя, берцовыя и другія кости ногъ, правильно расположенныхъ; между костями въ углу найдено *пять стеклянныхъ бусъ и половина бронзоваго кольца*, имѣющаго въ діаметрѣ 1½ сантиметра. Дольмень этотъ представляется интереснымъ въ томъ отношеніи, что при изслѣдованіи его явилась возможность вполне отчетливо прослѣдить способъ погребенія заключавшагося въ немъ индивидуума и констатировать, на основаніи сдѣланнаго наблюденія, что субъектъ, погребенный въ дольменѣ, посаженъ былъ въ лѣвомъ переднемъ углу съ протянутыми впередъ ногами, которыя расположены были параллельно передней плитѣ, нѣсколько ниже круглаго отверстія.

Замѣчательно, что на темянной кости черепа, нѣсколько ниже соединенія лобнаго и затылочнаго швовъ, оказалось на одной линіи два круглыхъ отверстія, діаметромъ около 1 сантиметра, несомнѣнно сдѣланныхъ при жизни погребеннаго.

Между станицей Абадзехскою и маленькой рѣчкой Кетукъ, впадающей въ рѣку Бѣлую съ правой стороны въ 5 верстахъ къ югу отъ станицы, въ разныхъ мѣстахъ встрѣчаются курганы группами и одиночно и кое-гдѣ остатки разрушенныхъ дольменовъ, изъ числа которыхъ выбраны были для изслѣдованія четыре, наиболѣе сохранившихся. Два изъ нихъ находятся въ разстояніи около 300 шаговъ къ Ю В отъ станицы, у опушки сосѣдняго лѣса, и принадлежать къ категоріи погруженныхъ въ землѣ; существованіе ихъ обнаружилось по верхнимъ камнямъ, которые, какъ казалось съ виду, лежали непосредственно на землѣ; первый дольмень имѣлъ форму трапеціи, сложенъ изъ хорошо отесанныхъ плитъ, весьма малыхъ размѣровъ, а именно: продольная 88 сант., задняя 79 сант. и передняя, съ круглымъ отверстіемъ на Ю В, 1,5 метра; другой дольмень почти квадратной формы, сторона котораго по длинѣ плитъ не превышаетъ 1,5 метра. Дольмены эти до самаго верха наполнены были въ срединѣ мягкой землей съ мелкими голышами; при изслѣдованіи въ нихъ ничего не оказалось.

Верстахъ въ трехъ къ югу отъ станицы Абадзехской, по правую сторону дороги, прилегающей къ поселку Каменноостскому, раскопано еще два дольмена, заключавшихъ въ себѣ человѣческія кости и нѣкоторыя вещи, весьма сходныя съ тѣми, которыя встрѣчались и въ дольменахъ Кожжохской группы. Одинъ дольмень, повидимому, былъ нетронутъ, потому, что весь онъ погруженъ былъ въ землю, на поверхности которой оставалась только верхняя плита продолговатой формы, плотно прикрывавшая собою внутреннее помѣщеніе. Въ планѣ дольмень этотъ имѣетъ форму квадрата; боковыя плиты одинаковыхъ размѣровъ и по длинѣ имѣютъ около 1,5 метра; передняя плита съ овальнымъ отверстіемъ обращена на В; въ глинистой землѣ, перемѣшанной съ мелкими галышами, которою дольмень засыпанъ былъ до самаго верха, найдено у правой боковой плиты нѣсколько трубчатыхъ костей и осколокъ подвздошной и черепки отъ двухъ разбитыхъ глиняныхъ сосудовъ; одинъ изъ нихъ весьма хорошей работы, очевидно на станкѣ, и съ волнистымъ орнаментомъ вокругъ шеи.



Второй дольмень, находящийся почти на одной линии съ только что описаннымъ и въ нѣсколькихъ шагахъ къ сѣверу отъ него, оказался безъ верхней плиты и весь заваленъ мелкимъ булыжникомъ съ землею; размѣры боковыхъ продольныхъ плитъ около 1,59 метра; задней 1,22 метра и передней, обращенной на В съ овальнымъ отверстіемъ въ срединѣ 26 сантим.— около 1,42 метра; высота плитъ, сдѣланныхъ изъ плотнаго раковиннаго известняка, 1,5 метра; дольмень погруженъ въ землю на  $\frac{3}{4}$  своей высоты; овальное отверстие въ передней плитѣ закрыто было каменной втулкою, со шляпкою на наружномъ концѣ. Параллельно правой боковой плитѣ, ближе къ правому заднему углу, лежали осколки челюсти, нѣсколько отдѣльныхъ зубовъ и осколки трубчатыхъ костей взрослога субъекта; затѣмъ въ срединѣ дольмена оказались нѣкоторыя кости малолѣтняго; на пространствѣ между лѣвымъ переднимъ угломъ и овальнымъ отверстіемъ находились черепки трехъ различныхъ глиняныхъ сосудовъ, именно: донышка, діаметромъ около  $3\frac{1}{2}$  дюйм., глинянаго горшечка или чашки, два осколка отъ другаго горшечка черной глины, грубой, ручной работы и, наконецъ, маленькій осколокъ сосуда красной, хорошо обожженной глины съ характерными орнаментами бронзоваго вѣка; у лѣвой боковой плиты найденъ толстый осколокъ большаго горшка красной, хорошо обожженной глины, сдѣланнаго на станкѣ; наконецъ въ центрѣ дольмена оказался маленькій кремень, два куска какого-то бѣлаго минеральнаго вещества, одинъ плоскій, другой—призматической формы и маленькій кусочекъ какого-то вещества краснаго цвѣта (можетъ-быть охры).



## Дегуакская группа дольменовъ.

*(Близъ станицы Даховской).*

Дольмень № 1. Дольмень этотъ находится въ нѣсколькихъ шагахъ отъ лѣваго возвышеннаго берега рѣки Дегуако и по лѣвую сторону проселочной дороги, ведущей изъ станицы Даховской на Дегуакскую поляну и далѣе въ лѣсъ, покрывающій скалистыя высоты Хамышейскаго ущелья. Около этого дольмена въ незначительномъ разстояніи имѣется нѣсколько небольшихъ кургановъ; почти рядомъ съ нимъ на такомъ же курганѣ располагается другой дольмень, а нѣсколько далѣе—еще четыре полуразрушенные и погруженные въ землю такіе же памятники. Описываемый дольмень стоялъ на курганѣ; каменные плиты, образующія собою внутреннее четырехугольное помѣщеніе, на половину своей высоты находились въ землѣ, такъ-что на поверхности виднѣлась только верхняя половина дольмена; наружная горизонтальная плита, или крыша дольмена оказалась разбитой на нѣсколько частей; размѣры плитъ: боковыхъ продольныхъ—1,42 метра, поперечныхъ: передней 1,22 метра, задней 88 сантим.; высота всѣхъ плитъ одинаковая 88 сантиметровъ; въ передней плитѣ, какъ разъ посерединѣ, имѣется круглое, правильно сдѣланное отверстіе, обращенное на востокъ; въ планѣ дольмень имѣетъ видъ трапеціи; всѣ плиты носятъ на себѣ слѣды грубой отдѣлки съ внутренней стороны; съ наружной стороны отдѣлки не замѣчается. По снятіи разбитыхъ частей верхней плиты, дольмень оказался на половину засыпаннымъ мелкимъ булыжникомъ, перемѣшаннымъ съ землею, при извлеченіи которыхъ обнаружено было много осколковъ человѣческихъ костей, разбросанныхъ въ беспорядкѣ, при чемъ, однако, осколки двухъ череповъ и довольно хорошо сохранившіяся нижнія челюсти найдены были въ заднихъ углахъ дольмена, тогда какъ общее расположеніе трубчатыхъ костей верхнихъ и нижнихъ конечностей, а также и позвонковъ ясно указывало, что въ дольменѣ погребено было два субъекта въ сидячемъ положеніи, съ протянутыми впередъ ногами; при чемъ одинъ изъ нихъ помѣщенъ былъ у правой боковой плиты головою въ заднемъ правомъ углу, а другой субъектъ—въ такомъ же точно положеніи у лѣвой боковой плиты. Около осколковъ черепа лѣваго субъекта найдены куски и донышко меньшаго глинянаго сосуда грубой черной глины съ примѣсью



гравія, а нѣсколько вправо отъ круглаго отверстія отысканъ бронзовый бубенчикъ, очевидно, служившій украшеніемъ верхней одежды погребеннаго; тутъ же вблизи оказался зубъ какого-то животнаго. Отъ времени кости погребенныхъ людей сильно попортились; изъ числа наиболѣе сохранившихъ свою форму взяты: обломки нижнихъ челюстей, несомнѣнно принадлежащихъ двумъ различнымъ субъектамъ, осколки череповъ, конечностей и человѣческой зубъ.

Дольмень № 2 находится по лѣвую сторону проселочной дороги изъ станицы Даховской на Дегуакскую поляну, нѣсколько ближе дольмена № 1; расположенъ на совершенно ровномъ мѣстѣ и на двѣ трети высоты боковыхъ плитъ погруженъ въ землю; сверху прикрытъ былъ круглою необдѣланной плитой; форма и размѣры этого дольмена такіе же, какъ и предыдущаго; при изслѣдованіи внутренняго помѣщенія, въ дольменѣ найдено между булыжникомъ, гравіемъ и землею, которыми наполнена была нижняя его часть на  $\frac{1}{3}$  высоты боковыхъ плитъ, небольшое количество весьма мелкихъ осколковъ человѣческихъ костей, хаотическое расположеніе которыхъ не даетъ никакой возможности опредѣлить, хотя бы приблизительное, положеніе скелета. Изъ числа наиболѣе сохранившихся костей взяты: нижній кусокъ плечевой кости ребенка, обломокъ трубчатой кости нижней конечности, лошадиный зубъ, баранья бабка, третья часть глиняной чашки среднихъ размѣровъ и много осколковъ другой чашки черной обожженной глины грубой работы. Найденныя кости позволяютъ заключить, что въ этомъ дольменѣ погребенъ былъ ребенокъ.

Дольмень № 3 расположенъ на ровной мѣстности между двумя дорогами изъ станицы Даховской на Дегуакскую поляну и на водяную мельницу казака Костюкова, невдалекѣ отъ мѣста раздѣленія ихъ. Дольмень на половину своей высоты углубленъ въ землю, сложенъ изъ плитъ, грубо обдѣланныхъ съ внутренней стороны; въ планѣ имѣетъ форму трапеціи, размѣры боковыхъ продольныхъ плитъ 1,22 метра, передней 1,5 метра, задней 74 сантим.; въ передней плитѣ круглое отверстіе, обращенное на востокъ; верхней плиты не было совсѣмъ, и вся внутренность оказалась засыпанной гравіемъ, перемѣшаннымъ съ землею. При раскопкѣ найдено въ дольменѣ съ беспорядочномъ состояніи довольно много полуистлѣвшихъ и рассыпавшихся на мелкія части человѣческихъ костей, изъ числа которыхъ наиболѣе сохранились и взяты: обломки нѣсколькихъ бедеръ, плечевыхъ костей, предплечій, большеберцовыхъ, верхнихъ и нижнихъ челюстей съ крѣпкими зубами, осколки черепа, лопатки и нѣсколько позвонковъ. Кромѣ того, отысканы также осколки четырехъ глиняныхъ сосудовъ различной формы. Одинъ изъ нихъ представляетъ собою половину маленькаго горшечка съ ручкой, сдѣланнаго весьма изящно изъ тонкой, хорошо обожженной глины; высота горшечка 75 миллиметровъ; дно плоское. Другой осколокъ — нижняя часть такого же почти, маленькаго глинянаго сосуда, съ вогнутымъ узкимъ дномъ и расширяющимися кверху краями. Третій осколокъ сосуда средней величины съ остатками отбитой ручки, покрытъ по поверхности неправильными полосками или черточками. Нахожденіе костей черепа въ правомъ заднемъ углу дольмена и размѣры внутренняго помѣщенія даютъ однакоже полное основаніе съ увѣренностью предполагать, что погребенный въ дольменѣ субъектъ былъ помѣщенъ въ сидячемъ положеніи съ согнутыми или же протянутыми впередъ ногами.

Дольмень № 4 стоитъ по правую сторону дороги изъ станицы Даховской



на Дегуакскую поляну, какъ-разъ противъ дольмена № 3, и имѣеть весьма сходную съ нимъ форму при одинаковыхъ размѣрахъ; сверху накрытъ былъ толстою плитою круглой формы. При изслѣдованіи внутри этого дольмена, кромѣ булыжника и гравія, которыми онъ засыпанъ былъ на половину своей высоты, ничего не оказалось.

Дольмень № 5 расположенъ на небольшомъ искусственно сдѣланномъ возвышеніи, нѣсколько далѣе дольмена № 4, въ правую сторону отъ той же дороги на Дегуакскую поляну. На двѣ трети высоты боковыхъ плитъ дольмень этотъ погруженъ въ землю; сверху прикрытъ толстою плитою неправильной формы удлиненнаго четырехугольника. Длина боковыхъ продольныхъ плитъ — 1,42, передняя плита такихъ же размѣровъ, задняя 1,51 сантиметръ; камень — мелкозернистый желтый песчаникъ; плиты грубо обдѣланы, только съ внутренней стороны въ передней плитѣ круглое отверстіе, обращенное на востокъ, находилось въ землѣ. Внутри дольмень засыпанъ былъ, какъ и другіе подобные ему памятники, мелкимъ булыжникомъ съ землею, плотно слежавшимися отъ времени и образовавшими собою твердую массу, извлекать которую можно было только при посредствѣ ломовъ. При углубленіи на 20 сантиметровъ отъ поверхности обнаружился верхній край круглаго отверстія; при дальнѣйшей раскопкѣ оно оказалось закрытымъ снаружи каменною втулкою, или пробкою, съ круглой уширенной головкою. Втулка эта, сдѣланная изъ рѣчного булыжника твердой кварцевой породы, плотно входила въ круглое отверстіе и такимъ образомъ совершенно преграждала доступъ во внутреннее помѣщеніе дольмена, прикрытаго сверху, какъ сказано выше, большою каменною плитою. Между камнями булыжника въ разныхъ мѣстахъ найдено было нѣсколько обломковъ трубчатыхъ костей, изъ которыхъ можно опредѣлить только большеберцовую, принадлежащую взрослому субъекту, маленькій осколокъ челюсти и часть бронзоваго кольца, находившагося у правой боковой плиты какъ-разъ по срединѣ. Судя по осколкамъ найденныхъ костей, не трудно заключить, что въ дольменѣ этомъ погребенъ былъ одинъ взрослый человѣкъ.

Дольмень № 6 находится рядомъ, но нѣсколько далѣе дольмена № 5; имѣеть форму квадрата; длина плитъ 1,51 метра; на двѣ трети своей высоты находится въ землѣ; въ передней плитѣ круглое отверстіе, обращенное на востокъ; верхней плиты не было; въ срединѣ засыпанъ булыжникомъ съ землею. При изслѣдованіи найдены осколки разбитаго горшка грубой работы черной глины и дно отъ маленькой глиняной чашечки съ явственными слѣдами какого-то блага вещества, очевидно, остатки пищи; оба сосуда ручной работы. Костей въ дольменѣ не оказалось.

Дольмень № 7 сооруженъ на искусственно сдѣланномъ возвышеніи продолговатой формы, находится въ 20 шагахъ къ Ю 3 отъ дольмена № 4; на половину углубленъ въ землю; сверху прикрытъ плитою; въ планѣ имѣеть форму почти квадрата, стороны котораго, или боковыя плиты, по длинѣ равняются 1,42 метра; передняя плита съ круглымъ отверстіемъ, обращеннымъ на востокъ, найдена нѣсколько отодвинувшеюся впередъ. При раскопкѣ, въ мелкомъ гравіи оказалось много мелкихъ осколковъ человѣческихъ костей, разбросанныхъ въ безпорядкѣ; изъ числа наиболѣе сохранившихъ свой видъ взять осколокъ лобной, темянной, затылочной кости взрослого субъекта, нижняя челюсть съ коренными



зубами сильно попорченными (кариозъ), и 3 осколка бедровой кости. По размѣрамъ дольмена можно заключить, что погребенный въ немъ субъектъ находился въ сидячемъ положеніи.

Дольмень № 8 стоитъ рядомъ и на той же искусственной насыпи, гдѣ находится предыдущій дольмень, имѣя совершенно одинаковые съ нимъ размѣры и форму; круглое отверстіе, обращенное на востокъ, въ передней плитѣ закрыто было каменной втулкой, весьма искусно сдѣланной; шляпка и цилиндрическая часть ея по всей длинѣ съ одной стороны гладко стесана и представляетъ плоскость, какъ это изображено на рисункѣ 13. При извлеченіи находившагося внутри дольмена булыжника съ гравіемъ и землею, въ правомъ заднемъ углу оказались осколки челюсти и толстыхъ костей черепа; затѣмъ, у правой боковой плиты въ разныхъ мѣстахъ обнаружены сильно поврежденные и расколотыя на мелкія части трубчатыя кости; у задней стѣны, близъ черепа, найдены куски разбитаго горшечка черной глины грубой ручной работы. Судя по расположенію костей, трупъ погребеннаго былъ помѣщенъ въ сидячемъ положеніи съ протянутыми впередъ ногами.

Дольмень № 9 находится въ 25 шагахъ къ С З отъ № 8 и стоитъ на искусственно сдѣланномъ возвышеніи рядомъ съ другимъ дольменомъ. По своимъ размѣрамъ памятникъ этотъ нѣсколько болѣе другихъ, расположенныхъ въ сосѣдствѣ съ нимъ: длина боковыхъ продольныхъ плитъ 1,76 метра, передней 1,59 метра, задней 1,42 метра; сверху накрытъ большимъ камнемъ длиною 2,47 метра и шириною 2 метра, при толщинѣ въ 34 сантиметра. Передняя плита была выбита, и при изслѣдованіи внутри дольмена ничего не оказалось. (табл. IV, 7).

Дольмень № 10 полууглубленный въ землю, находится на небольшомъ курганѣ въ 132-хъ шагахъ къ С З отъ дольмена № 8. При изслѣдованіи въ немъ оказалось весьма немного осколковъ трубчатыхъ костей и никакихъ другихъ предметовъ.

Дольмень П находится какъ-разъ у самаго русла горнаго ручья, сбѣгающаго съ ближайшихъ высотъ и впадающаго въ р. Бѣлую въ 2 верстахъ къ югу отъ р. Дегуако. Дольмень этотъ, небольшихъ размѣровъ и наполовину своей высоты погруженный въ землю, былъ прикрытъ сверху толстою плитою, по снятіи которой внутри памятника оказалась сырая плотно слежавшаяся желтая глина, перемѣшанная съ мелкимъ булыжникомъ. При углубленіи на 17 сантиметровъ отъ поверхности стали показываться человѣческія кости, расположеніе коихъ ясно указывало, что въ дольменѣ погребено было два взрослыхъ субъекта въ сидячемъ положеніи съ согнутыми ногами. Осколки черепныхъ костей находились въ заднихъ углахъ. Подробное изслѣдованіе содержамаго въ дольменѣ сильно затруднялось водою, которая большими струями просачивалась изъ боковыхъ щелей и наполняла собою внутренность памятника, препятствуя такимъ образомъ дальнѣйшей раскопкѣ. Подъ вліяніемъ влаги кости сильно разложились и при прикосновеніи къ нимъ рассыпались на части; тѣмъ не менѣе оказалось все-таки возможнымъ извлечь обломки двухъ бедеръ, двухъ большеберцовыхъ костей, плечевыхъ, нѣсколько позвонковъ, черепныхъ костей и нижней челюсти съ попорченными зубами.

Дольмень Р находится въ 16 шагахъ отъ трехъ кургановъ, расположенныхъ въ 140 шагахъ отъ дольмена С; весь онъ погруженъ въ землю, такъ что



на поверхности видна была лишь верхняя плита, указывавшая, до нѣкоторой степени на существованіе подѣ нимъ памятника, который поэтому найденъ въ полной неприкосновенности безъ малѣйшихъ признаковъ поврежденія. При раскопкѣ подѣ верхней плитой оказался слой черной рыхлой земли толщиной въ 35 сантиметровъ; далѣе слѣдовалъ крупный булыжникъ, перемѣшанный съ глиною, между которыми найдены осколки костей черепа, челюсти съ тремя зубами, куски трубчатыхъ костей, часть небольшого глинянаго горшечка грубой работы, заключеннаго въ кускѣ слипшейся глины, осколки отъ большого глинянаго сосуда, сдѣланнаго, очевидно, на станкѣ и хорошо выжженнаго, и, наконецъ, обоюдоострая бронзовая игла. Въ передней плитѣ оказалось круглое отверстіе, обращенное на востокъ. Кости черепа лежали въ 40 сантиметрахъ отъ задней плиты, какъ-разъ на серединѣ, въ одинаковомъ разстояніи отъ боковыхъ плитъ; около черепа находились осколки большого глинянаго сосуда, и здѣсь же, вблизи, бронзовая игла; трубчатая кость расположена по направленію къ круглому отверстию передней плиты, а въ лѣвомъ углу у лѣвой боковой плиты стоялъ маленькій глиняный горшечекъ. Покойникъ, очевидно, находился въ сидячемъ положеніи.

Дольмень С стоитъ въ разстояніи около 150 шаговъ къ Ю З отъ дольмена П; боковыя плиты, составляющія его стѣны, погружены въ землю до самыхъ краевъ; на поверхности видна только верхняя плита; внутренность дольмена до половины наполнена была рѣчнымъ булыжникомъ съ гравіемъ и землею; у боковыхъ продольныхъ плитъ найдены кости, очевидно, принадлежащія двумъ субъектамъ, погребеннымъ въ сидячемъ положеніи, головами къ заднимъ угламъ. Кости оказались значительно поврежденными и при прикосновеніи рассыпались на части. Изъ числа наиболѣе сохранившихся взяты осколки бедраыхъ костей, двухъ локтевыхъ, плечевой, подвздошной, черепа и нижней челюсти.

Дольмень Т, расположенъ въ 60 шагахъ къ югу и на одной линіи съ дольменомъ Р и точно такъ же, какъ и этотъ послѣдній весь погруженъ въ землю, имѣя на поверхности только верхнюю плиту; длина продольныхъ и задней плитъ— 1,42 метра, передней—1,76 метра, высота всѣхъ плитъ одинаковая и равняется 88 сантиметрамъ. Передняя плита, обращенная на востокъ, состоитъ изъ трехъ камней, сложенныхъ такимъ образомъ, что въ мѣстѣ соединенія ихъ образуется круглое отверстіе, подобно тому какъ мы видимъ на рис. 10; съ внутренней стороны всѣ плиты грубо отесаны; передняя плита оказалась въ наклонномъ положеніи, такъ сказать, нѣсколько свалившеюся во внутрь дольмена, который до верху наполненъ былъ камнями съ землею. Около передней плиты, въ 30 сантиметрахъ влѣво отъ круглаго отверстія, найдены два куска разбитаго глинянаго горшечка; у лѣвой боковой плиты взяты двѣ большеберцовыхъ кости, 2 малоберцовыхъ, 2 лучевыхъ, нѣсколько позвонковъ, осколки реберъ, грудины и кремневый скребокъ.



## Дольмены Богатырской дороги близъ станицы Царской.

Богатырская дорога пролегаетъ между станицами Махошевской и Царской въ Майкопскомъ у. и получила такое названіе по находящимся на ней дольменамъ, которые извѣстны у мѣстныхъ жителей подъ именемъ богатырскихъ домовъ. Дольмены находятся верстахъ въ 8 къ сѣверо-западу отъ станицы Царской и расположены въ лѣсу на плоскогорьѣ водораздѣльнаго хребта между рр. Фарсомъ и Бѣлой. Въ этомъ мѣстѣ многочисленная группа дольменовъ занимаетъ пространство до 766 сажень.

Дольмень № 1 - й стоитъ на скатѣ горнаго хребта, на вершинѣ котораго пролегаетъ такъ называемая „Богатырская дорога“, имѣющая общее направленіе съ Ю на С съ небольшими отклоненіями на В. Если ѣхать по Богатырской дорогѣ съ Ю на С, то въ 100—150 саженьяхъ отъ большаго кургана, гдѣ находился прежде казачій постъ, отдѣляется къ ЮВ боковая дорога, спускающаяся внизъ къ глубокой балкѣ. Въ нѣсколькихъ шагахъ отъ этой дороги съ лѣвой стороны, какъ показано на прилагаемомъ планѣ, расположенъ описываемый дольмень № 1, отъ котораго сохранились лишь нижніе концы продольныхъ плитъ и каменный полъ. Судя по уцѣлѣвшимъ кускамъ боковыхъ плитъ, можно заключить, что дольмень этотъ былъ большихъ размѣровъ. Дно его состоитъ изъ двухъ каменныхъ плитъ, между коими оставлено пустое пространство, имѣющее видъ ящика, длиною 1,59 метра и шириною 72 сантиметра. Ящикъ засыпанъ былъ мягкой землей, въ правомъ углу его найдены мелкіе обломки большеберцовой кости, плечевой, заболочной кости предплечія, обломокъ ребра, 6 осколковъ трубчатыхъ костей и до 15 осколковъ плоскихъ костей черепа. Кости принадлежатъ взрослому субъекту. Въ дольменѣ этомъ, вѣроятно былъ, погребенъ одинъ взрослый человѣкъ.

Дольмень № 2 расположенъ въ 37 шагахъ къ СЗ отъ предыдущаго и найденъ былъ уже разрушеннымъ; продольныя и поперечныя плиты развалились въ разныя стороны; верхняя плита разбита на куски; въ серединѣ, около передней поперечной плиты выросла большая осина. Дольмень сложенъ изъ толстыхъ, грубо отесанныхъ плитъ мелкаго раковистаго известняка и песчаника; длина боковыхъ продольныхъ плитъ 2,10 метра, поперечныхъ — 1,22 метра; въ передней разбитой плитѣ, обращенной на ЮВ, сдѣлано круглое отверстіе; дно



дольмена состоитъ изъ каменныхъ плитъ съ внутреннимъ ящикомъ такого же устройства, какъ и въ дольменѣ № 1, въ ящикѣ, засыпанномъ черною землею, на глубинѣ 50 сантиметровъ оказались: по 2 обломка бедра, плечевой и трубчатыхъ костей, 1 одинъ обломокъ большого бедра, нижняя часть плечевой кости и кусокъ пястной кости. Очевидно, кости одного взрослого человѣка. Способъ погребенія опредѣлить съ точностью нельзя, но можно предположить, что покойникъ быкъ посаженъ въ этотъ ящикъ съ протянутыми впередъ ногами по длинѣ ящика.

Дольмень № 3, весь разрушенный, отъ котораго сохранилась только одна продольная плита, тогда какъ остальные распались на куски и лежали въ безпорядкѣ въ серединѣ памятника, находится въ 45 шагахъ къ СЗ отъ дольмена № 2. Этотъ дольмень стоитъ въ ряду шести другихъ такихъ же памятниковъ, расположенныхъ по одной линіи на протяженіи 50 шаговъ. Размѣры дольмена такіе же, какъ и слѣдующаго, описаннаго подъ № 4. Въ серединѣ, на днѣ, оказался ящикъ, совершенно тождественный по устройству съ предыдущимъ дольменомъ. Въ ящикѣ, на глубинѣ 17 сантиметровъ найдено было весьма мало костей, очевидно, принадлежащихъ взрослому субъекту. Изъ числа собранныхъ осколковъ можно было опредѣлить: среднюю часть большеберцовой кости, 2 куска плечевой кости, 10 осколковъ трубчатыхъ костей, предплечія, плеча и проч. и 2 куска реберъ.

Дольмень № 4 стоитъ въ ряду трехъ другихъ наружныхъ дольменовъ, расположенныхъ приблизительно въ разстояніи около 200 шаговъ къ СЗ отъ предыдущаго дольмена. Продольныя плиты мелкозернистаго раковистаго известняка, отесанныя съ внутренней стороны весьма гладко, вполне сохранили свое первоначальное положеніе и съ боку имѣютъ видъ трехугольниковъ съ двумя острыми и однимъ прямымъ угломъ. Покатость, выраженная гипотенузой, очень характерна для одного изъ преобладающихъ на западномъ Кавказѣ типовъ наружныхъ дольменовъ, у которыхъ верхняя плита или крыша всегда имѣетъ болѣе или менѣе значительный скатъ отъ передней поперечной плиты къ задней плитѣ. Въ описываемомъ дольменѣ задняя поперечная плита найдена лежащей внутри памятника. Верхняя половина передней поперечной плиты оказалась отбитой; въ нижней половинѣ имѣется круглое отверстіе, обращенное на ЮВ. Длина боковыхъ продольныхъ плитъ 2,5 метра, поперечныхъ 1,76 метра; толщина плитъ около 25 сантиметровъ. При раскопкѣ на глубинѣ 50 сантиметровъ найдены были осколки костей 2 взрослыхъ субъектовъ: нижняя половина плечевой кости, 3 обломка бедряныхъ костей, 6 обломковъ большеберцовыхъ, 3 обломка плечевыхъ, 6 обломковъ предплечія, кусокъ малоберцовой кости, 12 обломковъ свода черепа, 3 куска нижней челюсти, обломки тазовой, затылочной, пястной костей и ребра. Кромѣ того, найдены три осколка отъ 3 различныхъ глиняныхъ сосудовъ грубой работы. По расположенію костей можно думать, что погребенные въ этомъ дольменѣ субъекты были помѣщены въ сидячемъ положеніи, обращенные головами къ лѣвому углу передней поперечной плиты, съ протянутыми по длинѣ ея ногами, около которыхъ стояли глиняные сосуды.

Дольмень № 5 находится въ группѣ тѣхъ трехъ дольменовъ, о которыхъ говорено выше. При осмотрѣ нѣ онайденъ разрушеннымъ; всѣ плиты, за исклю-



ченіемъ правой продольной, оказались разбитыми на куски; уцѣлѣла только нижняя часть правой продольной плиты, выдающейся надъ поверхностью земли на 70 сантиметровъ; плиты мелкозернистаго песчаника и раковистаго известняка толщиною до 30 сантиметровъ; передняя поперечная плита обращена на ЮВ; круглago отверстія нѣтъ. При раскопкѣ въ слое земли, на глубинѣ около 60 сантиметровъ, найдены: 2 куска, составляющіе часть нижняго сустава бедра, обломокъ большеберцовой кости и плечевой, 4 обломка костей предплечія и 9 кусковъ отъ двухъ разбитыхъ глиняныхъ сосудовъ, одного средней величины и другого маленькаго; сосуды ручной работы, сдѣланные изъ сѣрой глины.

Дольмень № 6, равно какъ и всѣ прочіе изслѣдованные мною памятники, расположены по обѣ стороны главной Богатырской дороги и мѣстонахожденіе ихъ показано на подробномъ планѣ, приложенномъ къ настоящему журналу. Поэтому, при описаніи раскопокъ всѣхъ прочихъ дольменовъ Богатырской дороги, я не буду уже указывать ихъ мѣстонахожденія въ виду того, что на планѣ онѣ обозначены тѣми же самыми номерами, подъ которымъ описаны въ настоящемъ журналѣ раскопокъ. Дольмень № 6 принадлежитъ къ разряду наружныхъ, открытыхъ памятниковъ этого рода, сооруженныхъ непосредственно на землѣ, безъ каменной настилки въ основаніи; въ планѣ онъ имѣетъ форму прямоугольника; длина продольныхъ боковыхъ плитъ 1,59 метра, поперечныхъ—1,42 метра, высота плитъ, на одну треть погруженныхъ въ землю, около 1,20 метра; сверху дольмень накрытъ большою каменною плитой; всѣ плиты толщиною до 25 сантиметровъ, желтаго мелкозернистаго песчаника, съ внутренней стороны отесаны довольно гладко. Дольмень сохранился очень хорошо; нѣтъ только части передней поперечной плиты, въ нижней половинѣ которой имѣется круглое отверстіе, обращенное на ЮВ; дно памятника покрыто было слоемъ насыпной желтоватой глинистой земли: при раскопкѣ, на глубинѣ около 20 сантиметровъ, параллельно задней поперечной плитѣ, найдены были частью цѣлыя кости, частью осколки костей трехъ субъектовъ: цѣлое бедро, верхняя часть лѣваго бедра, верхняя часть 4 большеберцовыхъ костей и 4 обломка тѣхъ же костей; 2 локтевыхъ и лучевая кости, 2 обломка плечевой кости, часть бедраго головки, плечевой головки и 4 осколка подвздошной кости, поясничныи позвонокъ, ключица; кости свода черепа, соединенныя вмѣстѣ, за исключеніемъ затылочной; 6 отдѣльныхъ кусковъ плоскихъ черепныхъ костей, лѣвая височная, лѣвая половина верхней челюсти съ твердымъ небомъ — кости, очевидно, двухъ взрослыхъ людей. Затѣмъ, отысканы также большеберцовая кость и верхняя половина бедраго кости малаго субъекта. Судя по тому, что одинъ черепъ находился въ правомъ заднемъ углу, а черепныя кости другихъ субъектовъ лежали въ лѣвомъ, и основываясь на расположеніи остальныхъ костей, можно предположить, что покойники, погребенные въ этомъ дольменѣ, были помѣщены въ сидячемъ положеніи, съ протянутыми впередъ ногами, въ правомъ и лѣвомъ заднихъ углахъ, другъ противъ друга. Между человѣческими костями найденъ позвонокъ какого-то домашняго животнаго и осколокъ глинянаго сосуда.

Дольмень № 7 открытый наружный, въ планѣ имѣетъ форму прямоугольника; сложенъ изъ толстыхъ до 50 сантиметровъ плитъ раковистаго известняка и крупнаго песчаника: съ внутренней стороны плиты отесаны очень гладко; передней плиты не оказалось; правая продольная плита расколота на куски и од-



ной половины нѣтъ вовсе; передняя половина верхней плиты обрушилась въ середину; задняя половина раскололась на два куска и лежала на своемъ мѣстѣ; въ продольныхъ плитахъ сдѣланы пазы для помѣщенія поперечныхъ плитъ; длина продольныхъ плитъ 1,90 метра, поперечныхъ 1,50 метра, высота 1,5 мет. Раскопку можно было произвести только въ задней половинѣ дольмена, такъ какъ передняя половина завалена обрушившеюся внутрь верхней плитой. На глубинѣ около 25 сантиметровъ параллельно правой и лѣвой продольныхъ плитъ найдены кости 3 субъектовъ. Изъ числа найденныхъ костей наиболѣе сохранились: 2 обломка бедра безъ верхняго сустава, плечевая кость безъ нижняго сустава, верхняя часть другого бедра, локтевая кость, малый вертелъ бедра, лучевая кость, ключица, верхняя половина плечевой кости, 5 обломковъ большеберцовой кости, 2 обломка бедра, 2 среднія части и 2 нижнія плечевой кости, осколки двухъ реберъ, подбородочная часть и вертикальная вѣтвь нижней челюсти, 6 обломковъ черепныхъ костей и кромѣ того одинъ кусокъ маленькаго глинянаго сосуда черной глины. Способъ погребенія опредѣлить съ точностью не представлялось возможности; но есть основаніе предполагать, что покойники посажены были въ лѣвомъ и правомъ заднихъ углахъ, съ ногами, протянутыми параллельно продольныхъ плитъ.

Дольмень № 8 на половину своей высоты погруженъ въ землю; верхняя и передняя плиты оказались разбитыми на куски; при разсмотрѣніи ихъ я замѣтилъ, что въ передней плитѣ имѣлось круглое отверстіе: верхніе концы продольныхъ и задней поперечной плиты разрушились; всѣ плиты желтаго песчаника и мелкаго раковистаго известняка, съ внутренней стороны гладко отесаны, толщина ихъ до 25 сантиметровъ. Длина продольныхъ плитъ 1,60 метра, поперечныхъ 1,40 метра, высота дольмена 70 сантиметровъ; передняя поперечная плита съ круглымъ отверстіемъ, обращеннымъ на ЮЮВ; дольмень сооруженъ непосредственно на землѣ безъ каменной настилки. При раскопкѣ на глубинѣ около 40 сантиметровъ въ лѣвомъ заднемъ и правомъ переднемъ углахъ найдены кости 2 субъектовъ: нижніе суставы 3-хъ бедеръ, верхняя половина бедра, части 2 бедраныхъ головокъ съ шейками, верхній суставъ большеберцовой кости и 6 обломковъ большеберцовой кости, 3 обломка бедровой кости, бабка, 5 обломковъ плечевыхъ костей и предплечія, нижній суставъ плечевой кости, кусокъ нижней челюсти съ 2 зубами и 36 кусковъ плоскихъ черепныхъ костей. Расположеніе костей даетъ поводъ думать, что погребенные въ дольменѣ были размѣщены по угламъ въ сидячемъ положеніи съ протянутыми впередъ ногами.

Дольмень № 9—наружный, открытый, сооруженъ непосредственно на землѣ, безъ каменной настилки внизу; найденъ въ разрушенномъ видѣ; верхняя и передняя поперечная плиты распались на куски, задняя поперечная раскололась на три части; лѣвая продольная отклонилась наружу; длина продольныхъ плитъ 1,80 метра, поперечныхъ 1,45 метра, толщина плитъ около 23 сантиметровъ; дольмень на  $\frac{2}{3}$  своей высоты погруженъ въ землю и надъ поверхностью плиты возвышается только на 60 сантиметровъ. При изслѣдованіи на глубинѣ около 40 сантиметровъ, около лѣвой продольной плиты найдены осколки костей одного субъекта: средняя часть бедра, верхнія части бедра и большеберцовой кости, плечевая головка, правая височная кость, 2 обломка бедра, обломки плеча, пястной и фаланговой костей, 2 куска реберъ, обломокъ локтевой и 2 обломка ма-



лоберцовой кости, кусокъ подвздошной кости и, кромѣ того, суставной конецъ кости какого-то животного.

Дольмень № 10 принадлежитъ къ числу самыхъ большихъ, наружныхъ, открытыхъ памятниковъ этого рода на Богатырской дорогѣ, длина продольныхъ плитъ котораго достигаетъ 2,30 метра; задняя поперечная плита найдена лежащею въ серединѣ дольмена; верхняя и передняя поперечная плита распались на куски. При раскопкѣ отысканы осколки костей взрослога субъекта: верхняя половина плеча, средняя часть бедра и 4 осколка трубчатыхъ костей. Раскопка произведена не полная, такъ какъ значительная часть дна дольмена занята была ввалившейся внутрь задней поперечной плитой.

Дольмень № 11 найденъ разрушеннымъ; на поверхности земли видны были лишь ребра продольныхъ плитъ; внутренность завалена обломками поперечныхъ и верхней плитъ; передняя поперечная плита обращена, на ЮЮЗ; длина плитъ продольныхъ 2 метра, поперечныхъ 1,60 метра; въ правомъ переднемъ углу дольмена найдено нѣсколько истлѣвшихъ и сильно испорченныхъ осколковъ костей, опредѣлить которыя было невозможно.

Дольмень № 12—наружный, открытый, съ покатою крышею, сохранился весьма хорошо; въ планѣ имѣетъ форму квадрата, стороны котораго равняются 1,55 метра; въ передней поперечной плитѣ, обращенной на ЮЮЗ, сдѣлано круглое отверстіе; верхняя плита раскололась на двѣ части; высота передней поперечной плиты отъ поверхности земли до верхняго камня 1,15 метра; круглое отверстіе наполовину находится въ землѣ; всѣ плиты сдѣланы изъ одной породы крупнозернистаго песчаника, съ внутренней стороны гладко отесаны. При извлеченіи земли, покрывавшей дно дольмена слоемъ толщиною не болѣе 20 сантиметровъ, въ лѣвомъ переднемъ углу оказались мелкіе обломки: подвздошной кости, позвонка, ребро, пястная, плюсневая и фаланговая кости взрослога человѣка; между костями найденъ каменный оселокъ, имѣющій форму продолговатаго овала, длиною 11 сантиметровъ и шириною 2 сантиметра, съ круглой просверленной насквозь дырочкой на одномъ концѣ, маленькое бронзовое колечко и 2 необдѣланныхъ кремня.

Дольмень № 13 найденъ въ разрушенномъ состояніи: верхняя передняя и задняя поперечныя плиты и верхняя половина правой продольной плиты оказались расколотыми въ куски, которые въ безпорядкѣ лежали внутри дольмена; сохранила свое первоначальное положеніе лишь лѣвая продольная плита; толщина плитъ достигаетъ 50 сантиметровъ; дольмень сооруженъ на небольшомъ возвышеніи; при извлеченіи земли на глубинѣ около 45 сантиметровъ параллельно правой продольной плиты отысканы кости, повидимому, 2 или 3 человѣкъ; наиболѣе сохранились и опредѣлены: бедро безъ суставной поверхности, бедряная головка съ шейкой, верхнія части 2 бедеръ, бедро безъ суставныхъ концовъ, 3 обломка бедра, 2 обломка и нижній суставъ большеберцевыхъ костей, нижняя половина плечевой, 3 обломка костей предплечія, 1 обломокъ малоберцовой кости, обломокъ ребра, пяточная кость, бабка и 3 обломка плоскихъ черепныхъ костей. Описанное расположеніе костей въ этомъ дольменѣ допускаетъ возможность предполагать такой же способъ погребенія, какой замѣченъ и въ прочихъ дольменахъ, т. е. въ сидячемъ положеніи по угламъ, съ протянутыми впередъ ногами.



Дольмень № 14 средней величины, наружный, открытый, сооруженный непосредственно на землѣ; передней плиты не оказалось, правая продольная ввалилась въ середину, лѣвая продольная отклонилась наружу, а задняя поперечная наклонилась внутрь памятника, и на ней держится верхняя плита; съ внутренней стороны плиты отесаны гладко; на концахъ продольныхъ плитъ замѣчаются пазы для вставки поперечныхъ камней; длина продольныхъ плитъ 1,60 метра, поперечныхъ—1,40 метра, толщина около 25 сантиметровъ. При раскопкѣ въ дольменѣ ничего не найдено.

Дольмень № 15 найденъ безъ верхней, передней и задней поперечныхъ плитъ, которыя разрушились на куски, лежавшіе по сторонамъ и внутри памятника; сохранила свое первоначальное положеніе только правая продольная плита, расколотая поперекъ на двѣ части, тогда какъ лѣвая продольная плита нѣсколько отклонилась наружу; плиты сдѣланы изъ мелкозернистаго песчаника и съ внутренней стороны имѣютъ гладкую поверхность; длина продольныхъ плитъ 2,10 метра, поперечныхъ—1,70 метра; передняя поперечная плита обращена на ЮЮЗ. При раскопкѣ дольмена, на глубинѣ 70 сантиметровъ, около правой продольной плиты отыскано довольно много человѣческихъ костей, изъ числа которыхъ можно было опредѣлить: верхнюю половину бедра, бедряную головку съ шейкой, 6 обломковъ бедра, 8 обломковъ большеберцовыхъ костей, 3 куска нижнихъ суставовъ бедра, нижнюю половину большеберцовой кости, нижнія части 3 плечевыхъ костей, 4 осколка трубчатыхъ костей, среднюю часть бедра, обломокъ плечевой кости и обломокъ плоской черепной кости. Кости принадлежатъ 3-мъ субъектамъ, способъ погребенія которыхъ опредѣлить было невозможно. Вмѣстѣ съ костями найдены 6 необдѣланныхъ кремневыхъ осколковъ.

Дольмень № 16 находится на скатѣ горы, на половину своей высоты погруженъ въ землю; плиты, гладко отесанныя съ внутренней стороны, сдѣланы изъ мелкозернистаго желтоватаго песчаника; длина продольныхъ плитъ 1,22 метра, поперечныхъ 1 метръ; передняя поперечная плита, съ круглымъ отверстіемъ въ серединѣ, обращена на ЮЮВ; она была найдена ввалившеюся внутрь дольмена; наверху лежала половина задней плиты, а передняя разрушилась на куски и обвалилась внутрь; крыша со скатомъ, какъ въ дольменѣ № 12; внутри дольмень былъ засыпанъ землею, между которою и верхней плитой оставалось пустое пространство на высоту 35 сантиметровъ; въ правомъ заднемъ углу отысканы, въ числѣ прочихъ истлѣвшихъ костей, часть нижняго сустава бедра и 17 обломковъ трубчатыхъ костей (бедра, большеберцовой, плечевой и костей предплечья). Кости принадлежатъ одному взрослому субъекту, очевидно, погребенному въ сидячемъ положеніи.

Дольмень № 17. Верхней плиты не оказалось, отъ передней поперечной сохранилась только нижняя часть, задняя поперечная ввалилась въ середину; продольныя боковыя отъ времени разрушились и утратили свою первоначальную форму; плиты были всякой видимой отдѣлки; длина продольныхъ плитъ 1,40 метра, поперечныхъ 1,22 метра; передняя поперечная плита обращена на ЮВ. Дольмень стоитъ на полускатѣ горы и сооруженъ непосредственно на землѣ безъ каменной настилки на днѣ; крыша покатая. При раскопкѣ небольшого пространства, оставшагося между передней и задней поперечными плитами, лежавшими въ серединѣ дольмена, найдены человѣческія кости, повидимому, двухъ субъек-



товъ: верхняя часть праваго бедра и осколокъ той же кости, часть крестцовой кости, 2 осколка большеберцовой кости, кусокъ верхней челюсти съ 2 зубами, нижняя половина плеча малолѣтняго субъекта, кусокъ плоской черепной кости, средняя часть локтевой, 2 куса нижней челюсти и 2 отдѣльныхъ зуба.

Дольмень № 18 стоитъ на скатѣ горы, на половину своей высоты погруженъ въ землю, настилки на днѣ не имѣетъ; крыша поката; передняя плита съ круглымъ отверстіемъ въ серединѣ обращена на ЮВ; верхней плиты не было; длина продольныхъ плитъ 1,15 метра, поперечныхъ 90 сантиметровъ; внутреннія стороны плитъ отесаны довольно гладко; внутренность дольмена на двѣ трети высоты была засыпана землей, перемѣшанной съ желтой глиной; при раскопкѣ въ правомъ переднемъ и лѣвомъ заднемъ углахъ, на глубинѣ 35 сантиметровъ, отысканы человѣческія кости двухъ субъектовъ: одного взрослога, другого малолѣтняго; наиболѣе сохранились и опредѣлены: бедровая кость безъ суставныхъ концовъ и осколокъ такой же кости, нижнія части плечевой и лучевой малолѣтняго, поясничныи позвонокъ и до 10 осколковъ костей какого-то животнаго. Способъ погребенія въ этомъ дольменѣ былъ вѣроятно такой же, какъ и въ прочихъ памятникахъ.

Дольмень № 19 такъ же, какъ и предыдущій, находится на скатѣ горы и погруженъ въ землю до половины своей высоты; крыша поката; передняя поперечная плита, обращенная на Ю В, на половину разрушена; на верху дольмена лежала только половина верхней плиты; всѣ плиты одинаковы, изъ желтаго мелкозернистаго песчаника; толщина ихъ до 34 сантиметровъ; съ внутренней стороны гладко отесаны; на днѣ каменная настилка изъ плитъ. Дольмень внутри на половину былъ наполненъ землей съ мелкими камнями, при извлеченіи которыхъ, на глубинѣ около 40 сантиметровъ, въ правомъ заднемъ углу оказались человѣческія кости, повидимому, двухъ субъектовъ: хорошо сохранившійся сводъ черепа съ затылочной костью, 4 обломка бедряныхъ костей двухъ разныхъ субъектовъ, 9 обломковъ трубчатыхъ костей (большеберцовыхъ, бедряныхъ и плечевыхъ), нижній конецъ большеберцовой кости, часть головки бедра и обломокъ локтевой кости. Надо предполагать, что и въ этомъ дольменѣ былъ соблюденъ тотъ же способъ погребенія (въ сидячемъ положеніи, въ углу, съ протянутыми впередъ ногами), какъ и въ остальныхъ изслѣдованныхъ мною памятникахъ.

Дольмень № 20 найденъ разрушеннымъ и уцѣлѣла только лѣвая продольная плита, длиною до 1,60 метра; куски всѣхъ прочихъ плитъ лежали въ серединѣ; всѣ плиты сдѣланы изъ раковистаго известняка, безъ отески, но въ сохранившейся продольной плитѣ видны пазы для вставки поперечныхъ плитъ. Дольмень наружный съ каменной настилкой на днѣ и ящикомъ, какъ въ дольменахъ №№ 1 и 2; въ лѣвомъ переднемъ углу ящика оказалась верхняя часть и обломокъ большеберцовой кости человѣка и 2 обломка реберъ какого-то животнаго.

Дольмень № 21. Передней поперечной и верхней плиты не оказалось; лѣвая продольная рассыпалась на куски; отъ правой уцѣлѣла только нижняя часть; задняя поперечная ввалилась въ середину; плиты раковистаго известняка, толщиной до 25 сантиметровъ, длина продольныхъ плитъ 2,20 метра, поперечныхъ 1,30 метровъ; дольмень сооруженъ на поверхности земли, внутри наполненъ землею; при раскопкѣ около правой продольной плиты найдены человѣческія кости двухъ субъектовъ: бедро безъ суставныхъ концовъ, нижняя и верхняя:



половины бедра, 3 обломка той же кости, 3 обломка большеберцовой, 5 осколков трубчатых костей (бедра, большеберцовой, плечевой), 4 обломка плечевой кости и предплечья, 7 осколков плоских костей черепа и обломок нижней челюсти.

Дольмень № 22 находится на скатѣ горы, наполовину погруженъ въ землю; длина плитъ: продольныхъ 1,80 метровъ, поперечныхъ — 1,25 метра, толщина 23 сантиметра; плиты сдѣланы частью изъ раковистаго известняка, частью изъ мелкозернистаго песчаника; съ внутренней стороны имѣютъ гладкую поверхность; отъ передней поперечной плиты осталась лишь нижняя часть; верхней плиты совсѣмъ не оказалось; дольмень возвышается надъ поверхностью земли на 60 сантиметровъ, внутри засыпанъ землею и камнями; при раскопкѣ, на глубинѣ 35 сантиметровъ, въ правомъ заднемъ углу и около лѣвой боковой плиты найдены человѣческія кости 2 субъектовъ: обломанные черепные своды двухъ субъектовъ (черепныя кости одного субъекта лежали въ правомъ заднемъ углу, а другого — около лѣвой продольной плиты), верхняя половина праваго и осколокъ лѣваго бедеръ, 4 куса большеберцовой кости, локтевая кость, 2 обломка плечевой, еще одинъ верхній кусокъ бедра и кусокъ нижней челюсти съ 2 зубами.

Дольмень № 23. Отъ передней поперечной плиты, обращенной на ЮЮЗ, осталась только нижняя половина съ частью круглаго отверстія въ серединѣ; лѣвая продольная раскололась на три куса; верхняя плита разбита; въ правой продольной имѣется пазъ для вставки поперечныхъ плитъ; дольмень съ покатою крышею; длина продольныхъ плитъ 1,80 метра, поперечныхъ 1,50 метръ; плиты сдѣланы изъ мелкозернистаго песчаника, съ гладкой отеской внутреннихъ поверхностей; внутренность засыпана была на 35 сантиметровъ глинистой землею и гравіемъ; въ заднемъ правомъ углу найдены осколки костей одного человѣка: нижняя половина плечевой кости, обломокъ большеберцовой кости, 8 обломковъ трубчатыхъ костей и 1 ребро.

Дольмень № 24 вполне сохранилъ свой первоначальный видъ, находится на скатѣ горы; на  $\frac{2}{3}$  своей высоты погруженъ въ землю; всѣ плиты цѣлыя; сверху дольмень накрытъ большимъ камнемъ; въ передней поперечной плитѣ, обращенной на ЮЮВ, имѣется полулунное отверстіе, находящееся въ землѣ; длина плитъ продольныхъ 1,80 метра, передней поперечной 1,43 метра, задней — 1,22 метра; толщина ихъ около 20 сантиметровъ; плиты сдѣланы изъ сѣраго мелкозернистаго песчаника; внутренность дольмена наполнена была землею почти до верху; на глубинѣ около 70 сантиметровъ, у правой продольной плиты найдены кости человѣка: часть нижняго сустава и обломокъ бедра кости, 3 обломка большеберцовой, 2 обломка другого бедра, средняя часть локтевой, 3 пястныхъ кости, обломки какихъ-то суставовъ и, кромѣ того, голенныя и 1 трубчатая кость какого-то животного.

Дольмень № 25 представляетъ собою особый типъ мегалитическихъ сооружений этого рода съ приставными камнями къ продольнымъ плитамъ впереди дольмена, какъ это изображено на пояснительномъ чертежѣ (рис. 38). Дольмень наружный, въ планѣ имѣетъ форму прямоугольника, длина продольныхъ плитъ 2,10 метра, поперечныхъ 1,60 метра; снаружи и внутри гладко отесаны; сверху дольмень покрытъ большой плитой, которая найдена расколотою на три части, при чемъ одинъ кусокъ лежалъ на землѣ; передняя поперечная плита съ круг-



лымъ отверстіемъ по срединѣ обращена на ЮВ; плиты сдѣланы изъ раковистаго известняка и мелкозернистаго песчаника. Внутри дольмена на днѣ находился слой земли перемѣшанной съ мелкими камнями толщиной около 40 сантиметровъ; въ этомъ слоѣ, около передней поперечной плиты найдены кости взрослого человѣка, изъ числа которыхъ взяты и опредѣлены: обломокъ плечевой кости, пяточная кость и бабка, 6 пястныхъ костей и 1 плюсневая, 4 осколка трубчатыхъ костей, 3 куска реберъ и половина шейнаго позвонка; кромѣ того найдены 7 маленькихъ осколковъ отъ двухъ различныхъ сосудовъ, 1 большаго и другаго малаго, а также: бедровая кость какого-то животнаго. Можно предположить, что и въ этомъ дольменѣ соблюденъ былъ, извѣстный уже намъ изъ описанія раскопокъ другихъ дольменовъ, способъ погребенія въ сидячемъ положеніи съ протянутыми впередъ ногами; глиняныя сосуды, очевидно, были помѣщены около круглаго отверстія.

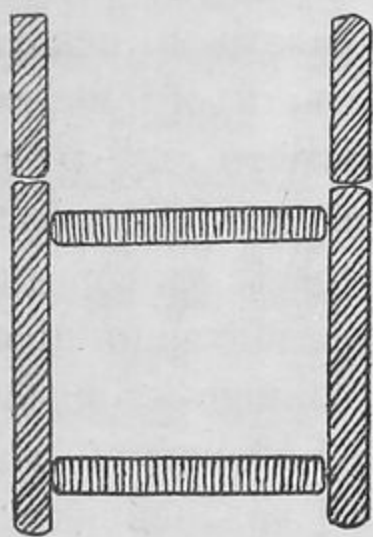


Рис. 38.

Дольмень № 26 находится на вершинѣ кургана, подошва котораго обставлена кромлехами; въ планѣ дольмень этотъ имѣетъ форму квадрата; длина продольныхъ и поперечныхъ плитъ около 2 метровъ; изъ крупнозернистаго песчаника и известняка, гладко отесаны; толщина ихъ около 35 сантиметровъ; въ передней поперечной плитѣ, обращенной на ЮЮВ сдѣлано круглое отверстіе; верхней плиты не оказалось; на днѣ дольмена, покрытомъ слоемъ земли толщиной въ 25 сантим., имѣется каменная постилка съ ящикомъ: въ устройствѣ этого ящика замѣчается нѣкоторое различіе съ тѣми, которыя встрѣчались въ другихъ дольменахъ и описаны выше; здѣсь продольныя

стѣны ящика сложены изъ мелкихъ камней, а поперечныя образуются сплошными плитами. При извлеченіи изъ ящика земли въ немъ найдены кости 2 человѣкъ; изъ числа взятыхъ костей наиболѣе сохранились и опредѣлены: плечевая и лучевая кости, нижняя челюсть съ 6 зубами, разломанная на 2 части, поясничныя позвонки, 2 спинныхъ, крестцовая кость, средняя часть большеберцовой; бабка, 6 костей плюсны, пястья и фаланговой, головка плеча, лѣвая височная кость, обломокъ большеберцовой и локтевой, 3 обломка трубчатыхъ костей, 4 отдѣльныхъ зуба. Затѣмъ отысканы также обломки нижней челюсти и реберъ собаки.

Дольмень № 27, погруженный въ землю на половину своей высоты, найденъ въ разрушенномъ состояніи; передней поперечной плиты не оказалось вовсе, продольная лѣвая плита отвалилась наружу; часть верхней плиты обрушилась въ середину. Въ дольменѣ этомъ найдены человѣческія кости, принадлежащія одному взрослому субъекту. Изъ числа взятыхъ мною костей опредѣлены: верхняя и нижняя части плеча, поясничныя позвонки, обломокъ малоберцовой кости, 5 кусковъ плоскихъ черепныхъ костей, 2 осколка трубчатыхъ костей, пяточная кость и бабка.

Дольмень № 28 большой наружный; довольно хорошо сохранившійся, съ крышей на верху, но безъ передней плиты; сложенъ изъ плитъ плотнаго раковистаго известняка; длина правой продольной плиты 1,60 мет., лѣвой—1,20 мет., задней поперечной 1 метръ; передняя поперечная обращена на Ю; дно дольмена съ настилкою изъ каменныхъ плитъ и съ ящикомъ, передняя стѣна котораго



сложена изъ валуновъ, а прочія образуются плитами; длина ящика 1,20 метра, ширина 50 сантиметровъ. Внутри ящика оказались кости 2 субъектовъ. Изъ числа наиболѣе сохранившихся взяты мною и опредѣлены: 12 кусковъ плоскихъ черепныхъ костей, плечевая кость безъ суставного конца, верхняя часть плечевой кости, кусокъ верхней части и средняя часть бедра, бабка, 4 обломка большеберцовыхъ костей, 18 осколковъ трубчатыхъ костей, 7 обломковъ костей предплечія, суставной конецъ малоберцовой кости, верхній суставной локтевой кости, кусокъ подвздошной кости, часть нижняго сустава бедра, часть верхняго сустава большеберцовой кости и часть суставной ямки для бедряной головки. Очевидно, погребенные въ этомъ дольменѣ люди, были посажены въ ящикъ головами къ западу, съ протянутыми впередъ ногами.

Дольмень № 29 сооруженъ на скатѣ горы и значительно пострадалъ отъ времени: отъ передней, поперечной, плиты уцѣлѣла только нижняя часть съ круглымъ отверстіемъ въ серединѣ; верхніе концы продольныхъ плитъ обрушились внутрь памятника, нѣтъ такъ же передней половины верхней плиты; внутри дольмень былъ пустой и только дно оказалось засыпано землею на 20 сантиметровъ. При раскопкѣ въ правомъ заднемъ углу найдены кости двухъ взрослыхъ людей. Взяты и опредѣлены кости: верхняя половина большеберцовой кости, нижніе суставы бедра и большеберцовой кости, нижніе суставы плечевой и еще одной большеберцовой кости, среднія части плеча, бедра и большеберцовой кости, 11 обломковъ костей предплечія, 10 костей пястья и плюсны, до 20 осколковъ большеберцовыхъ, бедровыхъ и плечевыхъ костей и обломки 3 реберъ.

Дольмень № 30 совершенно разрушенъ; передняя и задняя, поперечная, плиты и верхній камень рассыпались на куски, заполнившіе собою средину памятника, надъ поверхностью земли возвышались только продольныя плиты, изъ которыхъ лѣвая расколота на двѣ части; длина продольныхъ плитъ 1,80 метра; плиты мелкозернистаго песчаника, толстыя, безъ видимыхъ слѣдовъ отдѣлки; передняя, поперечная, плита обращена на ЮЮЗ. Раскопана лишь правая половина дна дольмена, такъ какъ лѣвая была сплошь завалена большими камнями разрушенныхъ поперечныхъ и верхней плитъ. Въ этомъ дольменѣ оказалось очень много человѣческихъ костей, изъ которыхъ взяты мною и опредѣлены: 10 осколковъ плоскихъ черепныхъ костей, нижнія части двухъ плечевыхъ костей разныхъ субъектовъ, 3 куска нижней челюсти съ зубами, 7 обломковъ бедра, 13 обломковъ большеберцовыхъ костей разныхъ субъектовъ, верхнія половины 2 бедеръ, нижнія половины 2 плечевыхъ костей, 11 обломковъ плечевыхъ и берцовыхъ костей, плечевая головка, нижній суставъ бедра и часть подвздошной кости. Сверхъ того, найдено 15 осколковъ отъ 3 разбитыхъ глиняныхъ сосудовъ. Сличеніе костей приводитъ къ убѣжденію, что онѣ принадлежатъ тремъ субъектамъ, о способѣ погребенія которыхъ, въ виду неполной раскопки дольмена, нельзя было составить яснаго представленія.

Дольмень № 31 на двѣ трети своей высоты погруженъ въ землю; передняя и задняя поперечныя плиты ввалились внутрь; верхній конецъ сдвинулся впередъ и лежалъ передъ дольменомъ; плиты сдѣланы изъ раковистаго известняка; длина продольныхъ плитъ 2,10 метра, поперечныхъ 1,42 метра; на глубинѣ 70 сантиметровъ оказались человѣческія кости 2 или 3 субъектовъ, насколько это можно было заключить изъ сравненія. Изъ числа наиболѣе сохранившихся взяты мною



и определены: 6 кусков плоских черепных костей, нижний сустав бедра, нижняя половина плечевой, половина ключицы, 5 обломков плечевой, средняя и верхняя части бедра, 2 обломка большеберцовой кости, 2 правые височные кости разных субъектов, пирамида височной кости, 7 осколков трубчатых костей, кусок нижней челюсти с зубом, кусок ребра и поясничная кость. Затѣмъ отысканы такъ же 3 обломка костей какого-то животного и 2 осколка глиняного сосуда сѣрой глины.

Дольмень № 32 на половину своей высоты погруженъ въ землю, прекрасно сохранился, за исключеніемъ неказавшихся на мѣстѣ приставокъ къ продольнымъ плитамъ; дольмень сложенъ изъ плитъ желтаго раковистаго известняка толщиной до 25 сантиметровъ, съ гладкою отеской внутреннихъ поверхностей; въ планѣ дольмень имѣетъ форму трапеціи: длина продольныхъ плитъ и задней поперечной 1,45 метра, передней поперечной, обращенной на Ю и съ круглымъ отверстіемъ въ серединѣ 1,76 метра; сверху дольмень накрытъ большой плитой, расколотой на двѣ части; внутри почти на половину высоты засыпанъ землею; при раскопкѣ на глубинѣ 60 сантиметровъ въ правомъ переднемъ углу оказались кости человѣка: лѣвая плечевая и верхняя часть праваго бедра, кусокъ большеберцовой, лучевая, верхній суставъ локтевой, нижній суставъ плеча, 4 обломка костей плеча и предплечія, шейный позвонокъ, ребро, 2 пястные кости, 1 фаланговая, 2 куска подвздошной, кусокъ нижней челюсти съ двумя зубами; вмѣстѣ съ костями найдены три бронзовыхъ колечка и двѣ бусы изъ стекловидной массы. Въ томъ же дольменѣ оказались кости какого то животного: 2 лопатки, 5 реберъ, 1 позвонокъ, отростокъ позвонка и 2 обломка трубчатыхъ костей, а такъ же 2 куска нижней челюсти и 2 зуба свиньи. Вѣроятно, погребенный въ этомъ дольменѣ посаженъ былъ въ лѣвомъ переднемъ углу съ протянутыми впередъ ногами, около которыхъ находился глиняный сосудъ.

Дольмень № 33 съ приставками къ продольнымъ плитамъ: на половину своей высоты погруженъ въ землю; сохранился очень хорошо, за исключеніемъ передней поперечной плиты, обращенной на ЮЮВ, которой не оказалось на мѣстѣ; плиты желтаго крупнозернистаго песчаника съ внутренней стороны отесаны очень гладко; длина продольныхъ плитъ 1,59 метра, поперечныхъ — 1,40 метра; сверху дольмень покрытъ большой плитой; внутри дольмень наполовину засыпанъ землею, перемѣшанной съ мелкими камнями; при раскопкѣ на глубинѣ 35 сантиметровъ найдены въ лѣвомъ заднемъ углу мелкія осколки костей взрослоу человѣка и малолѣтняго: головка праваго бедра, двѣ лѣвыхъ височныхъ кости разныхъ череповъ, 5 кусковъ реберъ взрослоу, 3 куска реберъ малолѣтняго, нижнія концы 2 плечевыхъ костей малолѣтняго; верхняя половина бедра; 10 обломковъ трубчатыхъ костей разной толщины; пяточная и ладьевидная кости, пястная и плюсневая кости и осколокъ черепной кости малолѣтняго субъекта. Погребенныя въ этомъ дольменѣ, очевидно, были посажены въ лѣвомъ заднемъ углу съ протянутыми впередъ ногами, параллельно лѣвой продольной плитѣ.

Дольмень № 34 полууглубленный въ землю; безъ передней плиты, верхняя плита разбита на куски, лежащіе впереди памятника; длина продольныхъ плитъ 1,60 метра, поперечныхъ — 1,40 метра; плиты мелкаго раковистаго известняка; внутри наполовину засыпанъ землею; при раскопкѣ, на глубинѣ 45 сантимет-



ровъ, въ правомъ заднемъ углу найдены обломки костей взрослога человѣка: 10 кусковъ бедра и большеберцовой кости, 2 обломка костей предплечія, 1 плюсневая и кусокъ нижней челюсти съ зубомъ. Тамъ же оказались 2 обломка нижней челюсти, 3 обломка трубчатыхъ и 2 обломка другихъ костей собаки. По всей вѣроятности, и въ этомъ дольменѣ былъ соблюденъ такой же способъ погребенія, какъ и въ прочихъ, описанныхъ выше.

Дольменъ № 35 стоитъ на скатѣ горы, наполовину погруженъ въ землю, съ покатой крышей, сохранился очень хорошо; плиты снаружи и внутри гладко отесаны; въ планѣ имѣетъ форму трапеціи; длина продольныхъ и задней поперечной плитъ около 1,40 метръ, передней поперечной, обращенной на ЮЮВ и съ круглымъ отверстіемъ въ серединѣ 1,60 метра; внутри, почти наполовину, дольменъ засыпанъ землею, на глубинѣ около 70 сантиметровъ найдены въ безпорядкѣ разбросанныя кости взрослога человѣка: обломки 3 реберъ и пять костей пястья, плюсны и фалангъ пальцевъ. Способъ погребенія опредѣлить было невозможно.

Дольменъ № 36. Верхняя плита оказалась разбитой и куски ея лежали передъ дольменомъ; отъ передней поперечной плиты, съ круглымъ отверстіемъ, обращеннымъ на Ю.-В., осталась только нижняя часть; дольменъ сложенъ изъ толстыхъ (35 сант.) плитъ желтаго мелкозернистаго песчаника гладкихъ съ внутренней стороны и неотесанныхъ снаружи; длина продольныхъ плитъ 1,55 метра, поперечныхъ 1,20 метра; внутри до самого верху дольменъ былъ засыпанъ землею; около лѣвой продольной плиты найдено нѣсколько маленькихъ осколковъ человѣческихъ костей и маленькое бронзовое колечко. Способъ погребенія не опредѣленъ.

Дольменъ № 37 найденъ въ сильно разрушенномъ видѣ: передняя поперечная плита развалилась на куски, задняя лежала внутри, отъ продольныхъ остались только среднія части; верхней плиты не оказалось вовсе; внутри дольменъ засыпанъ землей; при раскопкѣ въ передней части дольмена найдены кости трехъ взрослыхъ людей: плечевая кость безъ нижняго сустава, верхняго половина плечевой кости, нижніе суставы 2 плечевыхъ костей, плечевая головка, бедряная головка, средняя часть бедра, верхній суставъ большеберцовой кости, боковая часть нижней челюсти съ 3 зубами, обломки верхней части большеберцовой кости, нижняя часть плечевой кости, обломокъ бедра, верхняя головка луча, 12 обломковъ разныхъ трубчатыхъ костей и пястная кость; хаотическое расположеніе костей не позволяетъ сдѣлать какое-либо заключеніе о способѣ погребенія людей въ этомъ дольменѣ.



## Остальные памятники,

*осмотренные Е. Фелицинымъ.*

Среди многочисленныхъ памятниковъ древности, разсѣянныхъ въ долинахъ и ущеліяхъ гористой части Закубанскаго края встрѣчаются особаго типа каменные гробницы, ошибочно принимаемыя нѣкоторыми изслѣдователями за дольмены. Гробницы эти представляютъ собою надземныя продолговатыя четырехугольныя сооруженія съ двускатной крышей и съ круглымъ или же квадратнымъ отверстіемъ въ передней части памятника; стѣны этихъ гробницъ, равно какъ полъ и потолокъ, сложены изъ гладко отесанныхъ и плотно прилаженныхъ каменныхъ плитъ продолговатой формы (табл. XIII, 25 и 26). Потолокъ устроенъ такимъ образомъ, что наружные края его, выступая впередъ, образуетъ надъ стѣнами навѣсъ. Для приданія крышѣ двускатной формы сверхъ потолка уложены въ видѣ трехугольника, такія же каменные плиты, увѣнчанныя на самомъ верху трехграннымъ продолговатымъ камнемъ. Въ такомъ видѣ памятники эти съ перваго взгляда дѣйствительно напоминаютъ собою дольмены, но при ближайшемъ осмотрѣ ихъ сейчасъ же обнаруживается, что все сходство между ними ограничивается только отверстіями въ передней стѣнѣ, тогда какъ въ самой формѣ, размѣрахъ и способѣ сооруженія замѣчается на столько существенное различіе, что отождествлять эти два разнородные вида памятниковъ древности рѣшительно невозможно. Обширное кладбище подобныхъ гробницъ находится на плоской вершинѣ горнаго хребта по правую сторону теченія р. Кефара, въ 18 верстахъ къ югу отъ станицы Сторожевой, Баталпашинскаго отдѣла, и невдалекѣ отъ развалинъ древней колоніи, расположенной при входѣ въ ущелье рѣки этой на мѣстѣ бывшаго аула Сидова (табл. XIII, 25 и 26). Множество развалинъ такихъ же гробницъ покрываютъ собою подошвы горъ, прилегающихъ къ лѣвому берегу теченія рр. Кубани и Теберды и на пространствѣ отъ древне-христіанскаго храма на Шоанинской скалѣ, близъ Георгіевско-Осетинскаго селенія, и до аула Сенты, около котораго находится другая древне христіанская-церковь. Кромѣ того я видѣлъ нѣсколько подобныхъ же гробницъ въ верховьяхъ р. Большого Индыша, впадающаго въ р. Кубань съ правой стороны, въ 20 верстахъ отъ бывшаго Хумаринскаго укрѣпленія. Здѣсь же сохранились развалины еще



одного древняго храма небольшихъ размѣровъ. Различныя вещи, находимыя въ этихъ гробницахъ вмѣстѣ съ человѣческими костями несомнѣнно свидѣтельствуютъ что погребенные въ нихъ люди исповѣдывали христіанскую религію.

Построенія же христіанскихъ церквей на Шоанинской скалѣ, около аула Сенты и въ долинѣ рѣки большаго Зеленчука, судя по греческой надписи на каменномъ крестѣ, отчеканномъ близъ одной изъ этихъ церквей на Зеленчукѣ, можно отнести къ XI вѣку; къ тому же времени, по всей вѣроятности, принадлежатъ и разсматраиваемыя нами гробницы.

При осмотрѣ обширнаго кладбища близъ р. Кефара, о которомъ говорено было выше, я нашелъ полуразрушенную гробницу, замѣтно отличающуюся отъ другихъ по способу сооруженія, размѣрамъ и изображеніямъ на передней стѣнѣ. Въ первоначальномъ своемъ видѣ, какъ это можно заключить по сохранившимся камнямъ, гробница эта представляла собою монументальное сооруженіе, сложенное изъ большихъ, толстыхъ и гладко отесанныхъ плитъ, которыя были поставлены на ребра одна надъ другой и такимъ образомъ составили собою стѣны памятниковъ. Продольныя стѣны составлены были изъ четырехъ плитъ, длиною 4 аршина ширины. Задняя стѣна оказалась совершенно разрушенной такъ что объ устройствѣ ея нельзя было составить себѣ никакого представленія. Передняя стѣна представляетъ собою огромную плиту, изсѣченную изъ цѣльнаго камня, длиною 6 аршинъ и 3 четв.



Рис. 39.

при высотѣ въ  $9\frac{1}{2}$  четвертей; верхній край ея отесанъ въ видѣ треугольника съ выходящимъ наружу угломъ для устройства двускатной крыши; въ срединѣ прорублено круглое отверстіе, какъ у дольменовъ, діаметромъ въ  $2\frac{1}{2}$  четверти. На наружной поверхности плиты грубо изсѣчены фигуры двухъ мужчинъ, одной женщины и какого-то звѣря. Женщина изображена съ согнутою въ локтѣ и прижатой къ груди лѣвой рукой; а въ правой поднятой вверхъ рукѣ она держитъ какой-то маленькій сосудъ въ родѣ стакана или кубка (табл. X, 20). Рядомъ съ женщиной изображенъ мужчина, въ правой рукѣ котораго находится опущенная внизъ алебарда, лѣвая же согнутая рука упирается въ бокъ. На противоположномъ концѣ плиты помѣщена фигура другого мужчины; въ лѣвой полусогнутой и приподнятой кверху рукѣ онъ держитъ, большой сосудъ въ видѣ кувшина съ узкимъ горлышкомъ, а въ правой — кубокъ поднесенный къ горлышку сосуда. Внизу между фигурами мужчинъ изображенъ какой-то звѣрь съ длинными ушами, разинутой пастью и высунутымъ наружу языкомъ. По краю круглаго отвѣрстія изсѣченъ ободокъ съ тремя крестами. Можно предполагать, что на плитѣ этой изображенъ эпизодъ тризны по умершемъ и погребенномъ въ этой гробницѣ. На одной изъ боковыхъ плитъ (рис. 39) изсѣчены четыре фигуры людей, двое изъ которыхъ изображено съ поднятыми кверху руками, третій — съ алебардою въ правой рукѣ и четвертый — съ согну-



тыми и подпертыми въ бокъ руками. Между фигурами людей съ поднятыми кверху руками помѣщено изображеніе какого-то большого животнаго съ рогомъ на носу, тремя гребнями на головѣ и длиннымъ хвостомъ. Очевидно здѣсь имѣлось въ виду представить охоту на звѣря.

Гробницъ съ подобными изображеніями нигдѣ болѣе въ Закубанскомъ краѣ не встрѣчается, и описанная мною представляетъ собою единственный въ этомъ родѣ памятникъ.

Аналогичныя же фигуры людей съ кубкомъ и алебардами весьма характерны для тѣхъ немногихъ мѣстностей Закубанскаго края, гдѣ сохранились развалины древне-христіанскихъ колоній. Такія фигуры, въ видѣ намогильныхъ статуй, находимы были въ долинѣ р. Большого Зеленчука, около станицы Сторожевой и Преградной.

Въ районѣ мѣстонахожденія дольменовъ встрѣчаются иногда пещеры въ скалахъ и каменные валы. Одна изъ такихъ пещеръ находится въ Даховскомъ ущельѣ между Кожжохской и Дегуакской группами дольменовъ (табл. III, 6), а остатки каменнаго вала въ верховьяхъ р. Гурмай въ юртѣ Баговской станицы (табл. I, 1),— но существуетъ ли какое-либо соотношеніе или связь ихъ съ дольменами сказать нельзя по неимѣнію на этотъ счетъ никакихъ положительныхъ данныхъ.





1. Остатки древняго каменнаго вала на горѣ въ верховьяхъ р. Гурмай.



2. Дольменьъ близъ Каменноостнаго поселка, Майкопскаго у.





БИБЛИОТЕКА  
Крестьянской  
улицы, д. 6-7







3. Дольмень близъ Каменноостного поселка.



4. Дольмень тамъ-же.


ГОСУДАРСТВЕННЫЙ  
ИСТОРИКО-АРХИТЕКТУРНЫЙ  
ЗАПОВЕДНИК  
«АЛТАЙСКИЙ КРАЙ»  
ИЗДАНИЕ  
1987




БИБЛИОТЕКА  
ИМ. И. П. КРАСНОДЧЕСКОГО  
КРАСНОДАРСКОГО УНИВЕРСИТЕТА







5. Дольмень погруженный въ землю близъ стан. Абадзехской.



6. Пещера въ Даховскомъ ущельѣ близъ Каменноостнаго поселка.





БИБЛИОТЕКА  
Ин-та Красн. дел  
и трудовой борьбы







7. Дольмень на Дегуайской полянѣ близъ станицы Даховской.



8. Дольмень изъ той-же мѣстности.





БИБЛИОТЕКА  
ИМ. И. П. КРАСНОГО  
И МУЗЕЙНОЙ РАБОТЫ







9. Полуразрушенный дольмень изъ цѣльнаго камня на Дегуайской долиньѣ, близъ станицы Даховской.




10. Аллея дольменовъ на Богатырской дорогѣ между станицами Абадзехской и Царской.


БИБЛИОТЕКА  
НИИ Иста Краеведческой  
Музейной работы







11. Самый большой дольмень на Богатырской дорогѣ.



12. Дольмень изъ той-же мѣстности.



БИБЛИОТЕКА  
г. Москва  
Краснодарский край  
г. Тульский район







13. Дольмень, на половину погруженный въ землю, на Дегуайской полянѣ близъ станицы Даховской.



14. Дольмень съ боковыми приставками на Богатырской дорогѣ.

БИБЛИОТЕКА  
Ин-та Краеведческой  
Музейной работы







15. Дольмень на р. Бугундырь по дорогѣ изъ станицы Эриванской въ ст. Ахтырскую.



16. Дольмень на р. Пшадѣ, выше деревни Береговой.

БИБЛИОТЕКА  
Института Краеведческой  
и музейной работы







17. Дольмень на р. Пшадѣ, въ верстѣ ниже деревни Береговой.



18. Дольмень изъ цѣльнаго камня въ деревнѣ Береговой.

БИБЛИОТЕКА  
Ин-та Криминалистической  
Музейной работы




ІНСТЫТУТ  
НАСЛЕДДІЯ





19. Дольмень съ начертаніями на боковой плитѣ въ ущельи р. Адегай, близъ станицы Шапсугской.



20. Передняя плита полуразрушенной гробницы, находящейся на хребтѣ въ ущельи р. Кефара, въ 16 вер. къ югу отъ станицы Сторожевой Баталпашинскаго у.

БИБЛИОТЕКА  
для Научно-Краеведческой  
и Музейной работы







21. Круглый дольменъ на р. Жане въ имѣніи Принца Ольденбургскаго, между Геленджикомъ и Пшадою.



22. Дольменъ въ долині р. Догудъ въ 5 вер. отъ сел. Пшади.



ИНСТИТУТ  
НАСЛЕДИЯ





23. Самый большой дольмень при впадении р. Догубъ въ р. Пшаду въ 3 вер. выше ст. Береговой.



24. Дольмень въ той-же мѣстности.



БИБЛИОТЕКА  
им. Н.С. Гумилева  
Кремлевской  
и Бульварной работы



ИНСТИТУТ  
НАСЛЕДИЯ





25. Древнія каменныя гробницы на вершинѣ горнаго хребта, образующія собой лѣвую сторону ущелья р. Кефаръ, Баталпашинскаго у.



26. Каменныя гробницы тамъ-же.

БИБЛИОТЕКА  
ИИИ Из-та Крестьянской  
и Музейной работы





# ИЗСЛѢДОВАНИЕ

*В. М. Сысоева.*





# Археологическая экскурсія по Закубанью въ 1892 году.

## I. Археологическій дневникъ поѣздки.

### I. Бассейнъ р. Абина.

Пос. Нижнебаканскій; ст. Крымская, городища близъ Крымской; ст. Шапсугская; дольмены: въ Шапсугской, по дорогѣ въ Кабардинку, по Крейдяной дорогѣ (Лысыя горы), на Свинцовой горѣ; плиты съ крестами; остатки построекъ на вершинахъ горъ: Липовой и Свинцовой; остатки укрѣленія св. Николая; курганы; дольмены по дорогѣ изъ ст. Шапсугской въ ст. Эриванскую; дольмены по дорогѣ изъ Эриванской въ бывшую ст. Старомингрельскую.

Лѣтомъ 1892 г. по порученію Императорскаго Московскаго Археологическаго Общества, я отправился въ западный Кавказъ для изслѣдованія дольменовъ, находящихся въ этой мѣстности.

Самой западной границей распространенія дольменовъ по сую сторону Кавказскаго хребта нужно было признать р. Адагумъ, по вѣроятному указанію Дюбуа-де-Монпере \*). Поэтому изъ Екатеринодара я отправился по Новороссійской вѣтви желѣзной дороги въ Нижнебаканскій поселокъ, такъ какъ это былъ почти самый западный пунктъ на р. Адагумѣ. Здѣсь изъ распросовъ частныхъ лицъ, я узналъ, что гдѣ-то въ окрестностяхъ былъ прежде дольмень, но теперь онъ, повидимому, исчезъ, т.-е. или разбитъ или запылъ землей.

Ничего не найдя, я отправился въ ст. Крымскую. При въѣздѣ въ нее, съ лѣвой стороны отъ дороги изъ пос. Нижнебаканскаго, находятся два кургана средней величины. Большой изъ нихъ имѣетъ въ діаметрѣ 50 шаговъ, а вышину около 1½ саж. Середина его какъ бы ввалилась внутрь, съ одной стороны замѣтны слѣды обваливагося подкопа. Другой курганъ нѣсколько меньше и сильно расплылся; въ серединѣ его тоже замѣтенъ провалъ. Въ самой ст. Крымской на холмѣ (слѣва) находится курганъ такой же величины. На этомъ холмѣ и курганѣ помѣщается нынѣ вѣтреная мельница.

Около Крымской дольменовъ нѣтъ. По указанію одного урядника я посѣтилъ два городища: верстахъ въ 4 къ С. - В. отъ Крымской, при самомъ почти въѣздѣ изъ слободы при Крымской станицѣ, по правую руку отъ дороги въ ст. Троицкую.

\*) Dubois de Montpéroux. Voyage autour du Caucase, t. I, p. 43.

Городище это квадратное, сажень 50 въ поперечникѣ; имѣеть родъ въѣзда съ С.-В., а къ Ю.-З. крутой валъ; стоитъ оно довольно высоко, и склоны его валовъ очень круты. Высота городища до 6—8 саж. Городище находится на правомъ (восточномъ) берегу ерика р. Адагума; по ерику выросъ высокій кустарникъ; пока здѣсь никто еще не производилъ раскопокъ. Щупъ, пущенный мѣстахъ въ двухъ, ничего кромѣ земли не встрѣтилъ.

Второе городище находится верстахъ въ 3 къ Западу отъ ст. Крымской, по правую сторону дороги въ ст. Молдованскую, на правомъ берегу р. Вонь. Это городище имѣеть высоту около 5 саж. (около 30 шаговъ отъ основанія до вершины, по скату). На немъ повсюду обломки бѣлаго известняка, который въ недавнее время выбирали тутъ для разныхъ надобностей. Поэтому же въ серединѣ образовалась яма, глубиной въ нѣкоторыхъ мѣстахъ до 4—5 арш. Въ самомъ центрѣ уцѣлѣло возвышеніе, на которомъ выросъ порядочный дубъ. Среди обломковъ известняка, который остался отъ сложенной, но не взятой сажени камня, я нашелъ глиняный осколокъ небольшой греческой амфоры. Мѣстахъ въ четырехъ щупъ находилъ все тотъ же известнякъ или землю. Это городище имѣеть довольно пологіе скаты и окружено со всѣхъ сторонъ ясно замѣтнымъ ровомъ (шириной сажени  $1\frac{1}{2}$ ) или естественнымъ каналомъ, западная часть котораго занята теперь русломъ р. Вонь. Городище имѣеть почти совершенно круглую форму, съ діаметромъ сажень въ 20, т.-е. оно значительно меньше перваго городища.

Кругомъ городища и на немъ лѣсъ и кустарникъ. Вблизи, къ Сѣверу, расположенъ хуторъ. Съ Сѣверо-Запада городище особенно полого, такъ что представляетъ нѣчто въ родѣ въѣзда.

Первое большое городище само по себѣ находится на довольно возвышенной мѣстности, господствующей надъ всѣмъ окружающимъ, и далеко выше слободы и станицы Крымской. Поэтому оно, несмотря на саженный бурьянъ, хлѣба и кустарника, видно издалика, съ иныхъ мѣстъ версты за 3—5. Второе, меньшее городище расположено какъ бы въ котловинѣ и потому не такъ бросается въ глаза.

Изъ ст. Крымской я приѣхалъ въ ст. Абинскую, а изъ нея въ ст. Шапсугскую. По дорогѣ изъ Абинской въ Шапсугскую, мы, въѣхавъ въ Абинское ущелье, нѣсколько разъ переѣзжаемъ въ бродъ р. Абинъ. Между первымъ и вторымъ бродомъ черезъ р. Абинъ находятся двѣ группы небольшихъ кургановъ. Первая группа, ближе къ ст. Абинской, имѣеть больше кургановъ, чѣмъ вторая; она состоитъ приблизительно изъ 15—20 кургановъ, высотой въ 1 саж. Многіе курганы распаханы, многіе, говорятъ, были уже раскопаны грабителями.

Въ ст. Шапсугской впервые услышалъ, что здѣсь и были, и есть дольмены. Въ самой станицѣ были дольмены: одинъ у казака Панамаренко, другой близъ самой станицы.

Именно, въ станицѣ, на дворѣ, принадлежавшемъ прежде казаку Шкирько, а теперь каз. Панамаренко, былъ когда-то дольмень \*), камни съ котораго пошли на столбы въ станичную церковь.

\*) Ср. стр. 9 и сл. въ изслѣдованіи г. Фелицына.



Въ  $\frac{1}{4}$  версты къ Ю.-З. отъ станицы, въ лѣсу проводникъ показалъ мнѣ яму, оставшуюся отъ бывшаго здѣсь дольмена.

Оба эти дольмена были уничтожены здѣшними казаками, такъ какъ, во время постройки церкви въ ст. Шапсугской (приблизительно въ 1881—83 годахъ), камень для нея брали съ дольменовъ. Уничтожены кромѣ вышеуказанныхъ дольменовъ еще нѣсколько другихъ, находившихся немного дальше отъ станицы.

Значительное количество дольменовъ находится по дорогѣ изъ ст. Шапсугской въ Кабардинку (на Черномъ морѣ). Дорога въ Кабардинку проходитъ сначала вдоль теченія р. Шапсухо, а потомъ вдоль р. Адегоа (Атакумъ-Дюбуа-де-Монпере?)

Въ полуверстѣ отъ ст. Шапсугской, къ Ю.-З. отъ нея, по дорогѣ въ Кабардинку, на склонѣ горы находится развалившійся дольмень, отъ котораго сохранились только 3 плиты и много обломковъ. Камень — песчаникъ. Большой камень имѣетъ въ ширину 1 арш. 12 в., въ длину 3 арш. 1 в.; толщина другого камня (первый находится частью въ землѣ) около 10 в.

Дальше по ущелью, близъ брода черезъ р. Адегоа, находятся курганы, нижняя окружность (подошва) которыхъ обложена мелкимъ известнякомъ и булыжникомъ. Высота ихъ до сажени. Въ большинствѣ случаевъ на нихъ еще нѣтъ лѣса. За бродомъ такіе же курганы, но на нихъ выросъ уже порядочный лѣсъ и кустарникъ.

Немного дальше, съ правой стороны отъ той же дороги въ Кабардинку, находится торчкомъ стоящій камень съ высѣченнымъ четырехконечнымъ крестомъ (нижняя четверть длиннѣе, концы утолщены). Высота камня отъ поверхности земли 1 арш.  $6\frac{1}{2}$  в., толщина  $3\frac{1}{2}$  в. Положеніе его немного наклонное. Часть камня и, вѣроятно, значительная находится въ землѣ. Этотъ камень стоитъ у С.-В. стороны высокаго [(до 2 саж.) кургана, обложеннаго камнемъ по подошвѣ и поросшаго лѣсомъ. Рядомъ съ этимъ курганомъ находятся другіе такіе же большіе курганы (до 2 саж. высотой).

Еще дальше, въ нѣсколькихъ саженьяхъ, но влѣво отъ дороги, при подобномъ же курганѣ, на С.-В. сторонѣ его, близъ берега р. Адегоа, стоитъ торчкомъ другой подобный камень съ вполне ясной формой креста. Размѣры его слѣдующіе: высота отъ земли 1 арш. 2 в., ширина 8 в., толщина вверху 7 в., внизу 6 в., камень книзу нѣсколько суживается. Кромѣ изображенія креста на камнѣ имѣются неясныя очертанія буквъ.

Верстахъ въ 3 отъ ст. Шапсугской, вправо отъ дороги въ Кабардинку, на хребтикѣ, въ густомъ кустарникѣ находятся въ разныхъ мѣстахъ: остатки дольменовъ, и почти цѣлый дольмень.

Передняя плита его, сохранившаяся въ цѣлости, имѣетъ въ высоту 1 арш. 12 в., а въ ширину, слѣва направо, 1 арш. 11 в. вверху и 2 арш. 5 в. внизу у поверхности земли; толщина ея 8 в.; овальное отверстіе ея украшающее имѣетъ въ діаметрѣ 10 в.

Камень прикрывающій дольмень большихъ размѣровъ и толщиной въ 10 верш. Наибольшая длина его 3 арш. 11 в., а ширина 2 арш. 8 в. Форма верхняго камня—пятиугольникъ. Лѣвый продольный камень немного раскололся; наибольшая длина его 3 арш. 11 в. Задняя плита невелика; наибольшая ширина ея 1 арш. 6 в., высота до земли 1 арш. 5 в. Правая продольная стѣнка,



вѣроятно, состояла изъ одной плиты, которая теперь раскололась на три куска; при чемъ третій кусокъ, именно нижняя часть, прилегчющая къ передней плитѣ, обломилась совершенно и отсутствуетъ. Благодаря этому получилось небольшое отверстіе, черезъ которое можно ползкомъ пробраться внутрь дольмена. Тамъ, однако, стать во весь ростъ нельзя. Внутри дольмена кромѣ небольшого количества грязи, мусора и сухихъ листьевъ нѣтъ ничего.

Продольныя и верхняя плиты и спереди, и сзади выступаютъ за боковыя поперечныя плиты на  $\frac{1}{4}$ — $\frac{1}{2}$  арш. и даже болѣе. Въ планѣ дольменьъ представляетъ трапецію. Онъ покатъ (понижается) къ задней сторонѣ.

Высота дольмена отъ высшей точки верхней плиты (спереди) до земли 2 арш. 8 в. Спереди и съ боковъ дольмена валяются порядочные камни, которые могутъ быть остатками коридора. Щупомъ у передней плиты, на  $\frac{1}{4}$  арш. ниже поверхности земли, можно было ощупать камни, которые по всей вѣроятности, образовали нижнюю настилку.

Дольменьъ стоитъ на скатѣ хребта, недалеко отъ р. Адегоа и обращенъ на Ю.-В.

Напротивъ этихъ дольменовъ, черезъ дорогу (слѣва отъ дороги въ Кабардинку), въ кустахъ же находятся развалины другого дольмена. Уцѣлѣлъ лучше другихъ одинъ камень, имѣющій длину 3 арш. 5 в., шир. 2 арш. 1 в. и толщину 7 в. Уцѣлѣла также часть камня съ слѣдами круглаго отверстія; камень обращенъ на В.

Шагахъ въ 10 къ Ю. отъ этого дольмена еще остатки другаго, отъ котораго уцѣлѣли: большій камень длин. 4 арш. 3 в. и шир. 14 в. и меньшій камень, имѣющій трехугольную форму.

Дальше въ верстѣ, по той же дорогѣ, а отъ Шапсугской верстахъ въ 4—5, къ Ю.-З. отъ нея, находится прекрасный дольменьъ, огромныхъ размѣровъ и съ переднимъ навѣсомъ (ср. статью Фелицина, табл. X, 19). Онъ состоитъ изъ главнаго четырехугольнаго (вѣрнѣе, трапецоидальнаго) помѣщенія и передняго навѣса. Вслѣдствіе значительности сооруженія правая боковая стѣнка составлена изъ 2 камней: задняго большаго и передняго меньшаго. Задній, большій, положенъ на длинное свое ребро, имѣетъ въ длину 4 арш. 9 в., при толщ. 8 в. Передній (боковой) поставленъ на короткое ребро (торчкомъ) и образуетъ собственно соотвѣтствующую часть навѣса. Длина его, 1 арш. 8 в., высота 2 арш. 3 в. Лѣвая продольная плита теперь тоже состоитъ изъ 2 камней, но изъ осмотра ея снаружи и внутри ясно, что это двѣ части одного камня, потому что, хотя куски нѣсколько разошлись, однако, части излома хорошо соотвѣтствуютъ другъ другу. Длина этого камня (обоихъ кусковъ) 6 арш. 8 в. Онъ положенъ на длинное ребро.

Задняя плита имѣетъ въ ширину 2 арш. 15 в. а высоту до земли 12 в.

Крышу дольмена образуютъ двѣ громадныхъ плиты, изъ которыхъ одна составляетъ покрытие навѣса, а другая внутреннаго помѣщенія самаго дольмена. Первая положена, такъ сказать, поперекъ главной оси дольмена и имѣетъ слѣдующіе размѣры: въ длину (считая по оси дольмена отъ передней части къ задней) 1 арш. 14 в. и въ ширину (поперекъ дольмена, 6 арш.  $6\frac{3}{4}$  в.). Задняя верхняя плита положена вдоль дольмена и имѣетъ: въ длину спереди назадъ 4 арш.  $10\frac{1}{2}$  в., въ ширину 4 арш.  $2\frac{1}{4}$  в., при толщинѣ 8 в. Форма задней верх-



ней—почти правильный ромбъ. Такимъ образомъ, общая длина двухъ верхнихъ плитъ 6 арш.  $8\frac{1}{2}$  в.

По поверхности обѣихъ верхнихъ плитъ имѣются чашечки, которыя выдѣляются яснѣе на передней плитѣ. Диаметръ чашечекъ до 3 в. Въ лѣвой части той же плиты большая чашечка, діам.  $7\frac{1}{2}$  в. Въ этой же части плиты кромѣ чашечекъ замѣчаются еще и особыя черточки, которымъ нельзя однакожь придать особаго толкованія.

Высота отъ земли верхней точки передней верхней плиты 3 арш. 6 верш.

Передняя плита толщ. 6 в., шир. 3 арш. 12 в., высотой 2 арш. 7 в., отверстиемъ она обращена на В.-Ю.-В. Отверстіе овальное и имѣетъ въ ширину 11 в., а въ вышину 10 в. Находится оно почти у самой земли и на 1 арш. 15 в. отъ верхняго края передней плиты.

На внутренней части лѣвой продольной плиты, образующій навѣсъ замѣчается рисунокъ изъ трехугольниковъ и волнообразныхъ линій (см. статью Фелицина, стр. 31, рис. 16) врѣзанныхъ вглубь. Такой же рисунокъ замѣчается и на противоположной стѣнкѣ навѣса.

Продольныя боковыя и верхняя выступаютъ впереди передней (съ отверстиемъ) плиты на  $1\frac{1}{2}$  арш. и болѣе.

Внутри дольмена можно проникнуть черезъ небольшое отверстие, проломанное въ правомъ верхнемъ углу центрального помещенія дольменной камеры. Щупъ на днѣ указываетъ на камни. На внутреннихъ сторонахъ плитъ, въ дольменной камерѣ, нѣтъ никакихъ рисунковъ. Въ передней части ниши (передъ передней плитой) щупъ уходилъ въ землю, не встрѣчая камня.

Плиты дольмена изъ песчаника.

Внутреннія стороны плитъ дольмена и навѣса хорошо обтесаны. Впереди дольмена, который расположенъ на скатѣ и покать нѣсколько назадъ, лежатъ остатки камней, можетъ-быть, остатки корридора.

Кругомъ дольмена лѣсъ. По близости р. Адегоа.

Шагахъ въ 50 къ Ю. отъ этого дольмена былъ прежде, какъ мнѣ говорили, точно такой же дольмень. Отъ него теперь осталось только яма — длиной сажени 2 и глубиной, въ задней части, около 2 арш.— и кучи песчаниковыхъ и известковыхъ камней.

Шагахъ въ 15 дальше къ Ю. остатки дольменной ямы меньшихъ размѣровъ. Оба эти дольмена были разобраны, и камень взятъ для постройки Шапсугской станичной церкви.

15-го іюня я пошелъ къ Лысымъ горамъ, къ ЮЮВ. отъ ст. Шапсугской. Отрогъ Лысыхъ горъ подходитъ близко къ ст. Шапсугской, на разстояніе менѣе 1 версты. Этотъ хребтикъ образуетъ спускъ къ старому руслу р. Абина, который за 30 лѣтъ, со времени заселенія станицы, отступилъ отъ горы на  $\frac{1}{4}$  версты къ С. Дорога черезъ этотъ хребтикъ, составляющій отрогъ Лысыхъ горъ и лежащій на пути изъ ст. Шапсугской на самыя Лысыя горы, носитъ названіе Крейдяной дороги, потому что слѣдующая гора — Крейдяная; на ней берутъ крейду, т. е. мѣль. По лѣвую сторону этой дороги, на скатѣ, покрытомъ кустарникомъ, находятся слѣдующіе вполне разрушившіеся дольмены:

1) На самомъ краю кустарника находятся свалившіеся вмѣстѣ камни. Самый верхній изъ нихъ имѣетъ въ длину 4 арш., въ шир. 2 арш. 4 в., въ толщ. 10 в.

Очевидно, это — верхняя дольменная плита, овальной формы. Другой камень, вѣроятно, продольной имѣетъ дл. 3 арш. 11 в., шир. 1 ар. 10 в. Подъ верхнимъ камнемъ лежали другіе камни разной величины. Въ 1863 году, когда пришли первые поселенцы въ Шапсугскую станицу, этотъ дольмень былъ еще цѣль.

2) Шагахъ въ 2—3 къ В. отъ предыдущаго дольмена, ниже по скату, находятся три большихъ камня, вошедшіе въ землю; вѣроятно, также остатки дольмена.

3) Шагахъ въ 20 къ В. отъ предыдущаго дольмена находится нѣсколько (штукъ 8) большихъ камней; также, вѣроятно остатки дольмена.

На самой вершинѣ Крейденаго хребта находится дольмень (рис. 40—42). Дольмень расположенъ среди кустарника, высѣченъ изъ цѣльнаго камня и прикрытъ отдѣльнымъ верхнимъ камнемъ. Средняя часть передней плиты выдается впередъ выпуклиной.




Рис. 40.

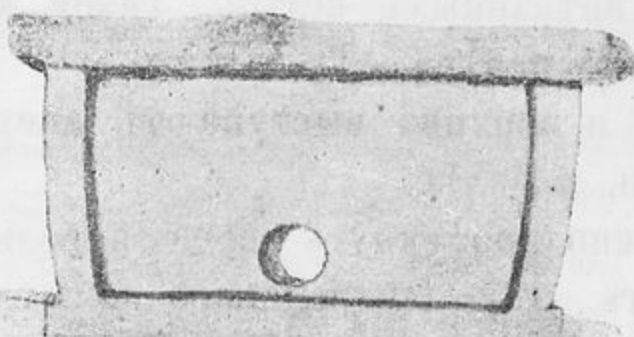


Рис. 41

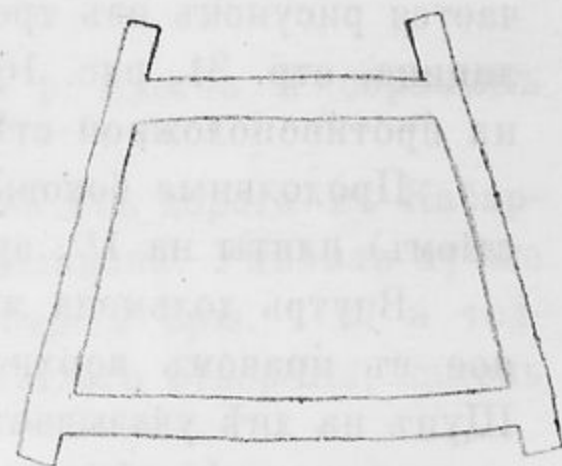


Рис. 42.

Всѣ плиты въ настоящее время потрескались обросли мохомъ и плушемъ. Дольмень кзади покать, такъ что въ разрѣзѣ имѣетъ видъ трапеціи. Размѣры его слѣдующіе: Верхняя плита имѣетъ длину 3 ар. 14 в., шир. въ наиболѣе широкомъ мѣстѣ 4 ар., толщ. 4—5 в. На верхней ея поверхности замѣчаются углубленія въ видѣ чашечекъ, діам. 3—5 в.

Передняя стѣнка высотой отъ земли 1 ар. 11 в., шир. 3 ар. 6 в. Въ передней стѣнкѣ обыкновенное отверстіе, діам. 7 в. Отверстіе находится въ нижней части плиты такъ что разстояніе отъ верхней части отверстія доверху стѣнки равняется 1 ар. 1 в., а отъ нижней части отверстія до земли вершка 2.

Длина продольныхъ боковыхъ стѣнокъ 3 ар. 5 в. Высота задней стѣнки 1 ар. 4 в., а ширина 2 ар. 2 в.

Дно дольмена состоитъ изъ того же камня. Внутри дольмена нижняя стѣнка приходится только на  $\frac{1}{2}$  вершка ниже нижняго края отверстія въ передней стѣнкѣ. Внутри дольмена теперь ничего нѣтъ. Внѣ дольмена, кругомъ его нащупывается вездѣ тотъ же камень. Съ боковъ и сзади находились выступы нижней плиты: съ боковъ на  $4\frac{1}{2}$  в., сзади на 7 в. Верхняя плита съ боковъ (влѣво и вправо) и спереди выступаетъ: впереди на 11 в. съ боковъ въ разныхъ мѣстахъ разно, но къ передней части выступы больше, кзади меньше.

Дальше въ  $\frac{1}{4}$ — $\frac{1}{2}$  версты отъ предыдущаго дольмена и шагахъ въ 20 отъ той же дороги и по правую же ея сторону, на томъ же хребтикѣ находится вполне развалившійся дольмень: нѣсколько камней, изъ которыхъ наибольшій, вѣроятно верхній, имѣетъ длину 2 ар. 14 в., шир. 2 ар. 4 в., толщ.  $6\frac{1}{2}$  в.



Шагахъ въ 15 къ В. отъ этого дольмена развалины другого дольмена съ плитой такихъ же размѣровъ.

Дальше въ шагахъ 50 къ В. отъ предыдущаго дольмена, по правую сторону дороги, находится полуразрушенный дольмень, безъ передней плиты. Передняя говорятъ, была съ круглымъ отверстіемъ. Сохранились три плиты: двѣ боковыхъ и верхняя. Длина верхней 3 ар. 8 в., шир. 3 ар. 1 в., толщ. 8 в. Длина продольной правой 2 ар. 10 в., высота 1 ар. 13 в. Высота верхней точки верхней плиты отъ земли 2 ар. 5 в. Въ боковыхъ продольныхъ впереди замѣтны слѣды пазовъ для передней плиты. Задняя плита высотой до земли 1 ар. 9 в., шир. 1 ар. 6 в.

Кругомъ дольмена, масса камней.

Это—дольмены на восточной сторонѣ отрога Лысыхъ горъ, а на сѣверной сторонѣ этого отрога у такъ называемой „Соляной Криницы“ находится громадный монолитъ, теперь значительно растрескавшійся, расколовшійся и распавшійся во многихъ мѣстахъ. Высота его около 5 саж., окружность саж. 15.

Дальше на самыя Лысыя горы не нашлось проводниковъ. Но, какъ говорилъ священникъ станичной церкви, на главной вершинѣ ихъ есть три разрушенныхъ




Рис. 43.

дольмена, а невдалекѣ отъ нихъ три провалившіяся могилы, уложенныя сверху камнями.

Группа изъ двухъ полуразрушенныхъ дольменовъ находится у такъ называемой Свинцовой горы, лежащей къ З. отъ ст. Шапсугской. На первомъ восточномъ предгорьѣ-хребтѣ, которыхъ много лежитъ впереди самой вершины Свинцовой горы, верстахъ въ 2—3 отъ ст. Шапсугской, на небольшой равнинѣ, влѣво отъ проѣзжей горной дороги на Свинцовую, находятся два дольмена. Одинъ изъ нихъ, ближайшій къ дорогѣ, разбитъ, но имѣетъ почти цѣлую переднюю плиту, обращенную на С.-В. Въ этой плитѣ находится круглое отверстіе. Размѣры шир. 3 ар. 6 в., высота 1 ар. 5 в.; имѣетъ она также выпуклую форму. Диаметръ отверстія  $8\frac{1}{2}$  в. Рядомъ лежитъ нѣсколько большихъ камней; дальше начинается мелкій кустарникъ.

Шагахъ въ 10 къ С.-В. отъ предыдущаго дольмена находится другой дольмень, тоже полуразрушенный, однако лучше сохранившійся (рис. 43). Отъ этого дольмена уцѣлѣли: верхняя плита, одинъ боковой камень, задняя (по всей вѣроятности плита) и одинъ небольшой камень, поддерживающій верхнюю плиту. Этотъ небольшой камень, повидимому, остатокъ передней плиты. Верхняя плита поэтому сползла впередъ и въ бокъ (къ СВ), а югозападный край ея приподнялся у задней плиты. Верхняя плита имѣетъ чашечки, ея размѣры: дл. 3 ар. 6 в.,

шир. 2 ар. 8 в. и толщ. 8 в. Задняя плита, какъ можно заключить по ея мѣсту, размѣрамъ и по отсутствію отверстія, — стоитъ совершенно правильно, вертикально; она имѣетъ форму почти правильнаго квадрата размѣромъ въ 1 ар. 10 в.

Сохранившаяся продольная, сѣверо-западная, плита немного раскололась; ея длина 4 арш.

Внутреннія стороны уцѣлѣвшихъ плитъ гладко отесаны. Верхняя плита выступаетъ за линіи плитъ дольменной камеры къ Ю.-З. и С.-В.

Въ уцѣлѣвшей сѣверо-западной продольной плитѣ видны въ ея сѣверо-восточной части округлые пазы, вглубь, шириной въ 3 в. Въ нижней половинѣ паза уцѣлѣла и часть поперечнаго камня, плотно застрявшаго въ пазу. Точно такой же пазъ виденъ и въ юго-западной сторонѣ той же продольной плиты. Въ этотъ пазъ входитъ уцѣлѣвшій юго-западный поперечный (задній) камень, теперь немного отошедшій отъ паза.

Съ сѣверо-восточной стороны находятся обломки камней, вѣроятно, остатки бывшей передней плиты.

Осмотрѣвъ эти два дольмена, мы отправились на Свинцовую гору. Самая вершина горы имѣетъ видъ прямого конуса. Вокругъ почти всего этого конуса, на разстояніи 15 саж. отъ его вершины, идетъ ровъ, шириной въ 1 арш. и болѣе (до 1 саж.). Этотъ ровъ теперь значительно запыль, а въ нѣкоторыхъ мѣстахъ, съ сѣверной стороны, заросъ лѣсомъ. За ровомъ до вершины идетъ каменистый подъемъ, въ то время какъ все остальное пространство, по которому мы шли, было покрыто плодороднымъ слоемъ земли. Меня увѣряли, что тутъ сохранились остатки бывшаго укрѣпленія.

Слѣдующіе дольмены я встрѣтилъ уже въ долинѣ р. Абина, на пространствѣ между ст. Шапсугской и ст. Эриванской. Одинъ изъ нихъ лежитъ ближе къ ст. Шапсугской, въ ея юртѣ, остальное въ юртѣ ст. Эриванской.

Верстахъ въ 2 отъ ст. Шапсугской, шагахъ въ 100 влѣво отъ дороги изъ этой станицы въ Эриванскую, среди большого лѣса стоитъ полуразрушенный дольмень, передняя плита котораго отвалилась и раскололась. Этотъ дольмень по формѣ, размѣрамъ и устройству очень сходенъ съ дольменомъ на Крейдяной горѣ (рис. 40—42). Говорятъ, что въ 1863 г., когда пришли сюда казаки, дольмень былъ еще цѣль. Стоитъ онъ на ровномъ мѣстѣ. Верхняя плита имѣетъ въ длину 3 арш. 8 в., въ шир. 4 арш. и въ толщ. 7 в. Нѣкоторыя части верхней плиты откололись. Правый продольный камень имѣетъ дл. 3 арш. 5 в. Лѣвый продольный обкололся. Камень—песчаникъ. Весьма вѣроятно, что дольменная камера подобно дольмену на Крейдяной горѣ была высѣчена изъ одного камня. Передняя плита имѣетъ также слѣды яснаго закругленія.

Размѣры дольмена внутри слѣдующіе: лѣвая продольная длин. 3 арш., выс. 1 арш. 8 в. у передней стѣнки и 1 арш. 5 в. у задней. Задняя плита высотой 1 арш. 6 в., шириной, 2 арш. 3 в.

Впереди дольмена есть нѣсколько плитъ, очевидно, обломковъ передней стѣнки и верхняго камня. Отверстія въ переднемъ камнѣ, какъ говорятъ, не было. Направленіе дольмена съ С. на Ю.

Была ли нижняя плита—поль, опредѣлить довольно трудно, такъ какъ внутри дольмена валяются плиты разной величины, подобныя которымъ оцупываются и ниже. Судя по типу,—она была.



Къ Юго - Западу отъ ст. Шапсугской, верстахъ въ 2—3 отъ нея, лежитъ, такъ называемая, Липовая гора: верхняя часть горы поросла почти исключительно липовымъ лѣсомъ. Она имѣетъ двѣ вершины, раздѣленные сѣдловиною: восточную и западную; западная выше восточной. Мы поднялись на восточную вершину. Здѣсь на самой вершинѣ мы нашли высокій, до 2—3 саж., крутой валъ, образующій кругъ. Валъ круто спускается съ восточной стороны горы, обращенной къ р. Схобеди. Къ западу, къ сѣдловинѣ, впереди вала находится еще ровъ. За валомъ, внутрь, идетъ тоже ровъ, шириною около 2 саж. Часть, лежавшая внутри рва, представляетъ возвышеніе, высотой около 3—5 саж. Диаметръ этого кругаго возвышенія приблизительно равенъ 50 саж. Впрочемъ, опредѣлить многія подробности очень трудно, такъ какъ вся эта мѣстность покрыта густымъ лѣсомъ.

Въ западной части находится возвышеніе въ родѣ кургана, устланнаго толстыми плитами, которыя впрочемъ нащупываются и по всей окружности.

Эта восточная вершина Липовой горы господствуетъ, надъ долиною рр. Схобеди, Адегоя и Шапсухо.

Ближе къ ст. Шапсугской, верстахъ въ 1½ къ Ю.-З. отъ нея находится Буковая гора, поросшая буковымъ лѣсомъ. На ея склонахъ, у восточной стороны кургана (выс. въ 2—3 саж.) стоятъ торчкомъ три камня, изъ которыхъ вполне уцѣлѣлъ только одинъ. Высота этого камня 2 арш. 3 в., шир. 13 в., толщ. 6 в.; на немъ изображеніе двухъ равнобедренныхъ крестовъ. Другой камень съ такимъ же изображеніемъ имѣетъ высоту всего 1½ арш. Обломки верхнихъ частей этихъ камней лежатъ тутъ же.

По сосѣдству имѣются нѣсколько высокихъ кургановъ, уложенныхъ камнями со всѣхъ сторонъ. Одинъ изъ такихъ кургановъ имѣетъ на вершинѣ плиту съ крестомъ болѣе простой формы.

Въ сѣверо-восточной части самой ст. Шапсугской находятся остатки укрѣпленія св. Николая. Оно имѣетъ форму почти квадрата, сторона котораго равняется приблизительно 50 саж. Съ наружной стороны, кругомъ всего укрѣпленія, идетъ ровъ, имѣющій ширину въ верхней части до 2 саж., а глубину около 1 саж. За ровомъ слѣдуетъ валъ, который поднимается сажени на 2 выше внутренняго пространства. Внутри вала въ настоящее время находятся 4—5 владѣній станичныхъ казаковъ съ ихъ домами и надворными постройками. Говорятъ, что одинъ изъ этихъ казаковъ нѣсколько лѣтъ тому назадъ разрылъ курганъ на своемъ дворѣ и нашелъ въ немъ золотыя монеты, которыя успѣлъ кому-то сбыть. Съ сѣвера и запада есть вѣзды.

Вѣроятно, это и есть то самое укрѣпленіе св. Николая, о которомъ говоритъ Дюбуа-де-Монпере, помѣщая его на р. Атакумѣ \*).

Нѣсколько кургановъ находится въ самой ст. Шапсугской, на дворахъ у казаковъ. Это, впрочемъ, явленіе общее для всѣхъ посѣщенныхъ мною въ горахъ селеній. По словамъ станичнаго атамана, во дворѣ теперешняго псаломщика, почти въ самомъ центрѣ станицы, близъ церкви, былъ при прежнемъ владѣльцѣ дольмень; но его уничтожили, устроивъ на его мѣстѣ погребъ.

Слѣдующія группы дольменовъ находятся по теченію р. Абинь, выше ст.

\*) Dubois de Montpéreux. Voyage autour de Caucase, t. I, p. 43.



Шапсугской, уже въ юртѣ ст. Эриванской. Въ эту станицу я и отправился изъ ст. Шапсугской. Верстахъ въ 3 отъ Шапсугской по дорогѣ замѣтно нѣчто въ родѣ довольно обширнаго городища: сначала какъ бы въѣздъ, затѣмъ возвышенная плоскость, саж. 200 въ поперечникѣ, и наконецъ спускъ. Верстахъ въ 6 отъ Шапсугской я замѣтилъ также нѣсколько высокихъ кургановъ.

Кромѣ того, верстахъ въ 4 отъ Шапсугской, влѣво отъ дороги въ ст. Эриванскую, на предгорьѣ мнѣ указали остатки двухъ дольменовъ. Верстахъ въ 5 отъ Шапсугской по той же дорогѣ остатки нѣсколькихъ (болѣе 5) дольменовъ, разбитыхъ каменщиками. Отъ дольменовъ уцѣлѣло лишь нѣсколько мелкихъ камней и 2—3 небольшихъ плиты, представляющія ясныя черты изломовъ.

Въ 6 верстахъ отъ Шапсугской и въ 4 в. отъ Эриванской, по ту же лѣвую сторону дороги мнѣ снова указали остатки 10 или даже болѣе дольменовъ, находящихся на небольшихъ возвышеніяхъ (выс. до  $1\frac{1}{2}$  арш.), размѣщенныхъ на разстояніи 10—30 шаговъ другъ отъ друга. Отъ дольменовъ уцѣлѣло нѣсколько мелкихъ камней разной величины.

Всѣ эти дольмены, равно какъ и многіе другіе въ юртѣ ст. Эриванской, были разбиты въ очень недавнее время каменщиками съ разрѣшенія станичнаго атамана, въ виду того обстоятельства, что камень съ дольменовъ особенно годится на точила, жернова и т. п.

Наконецъ, верстахъ въ 8 отъ Шапсугской и въ 2 отъ Эриванской, по той же дорогѣ, остатки дольмена. Части стѣнокъ уцѣлѣли и стоятъ на своихъ мѣстахъ. Уцѣлѣла и часть отверстія въ передней плитѣ, хотя оставшаяся отъ передней плиты часть тоже нѣсколько разсѣлась. Передняя стѣнка съ отверстіемъ обращена на Ю.-З. Форма дольмена, въ планѣ,—четыреугольникъ. Дольмень обыкновеннаго средняго размѣра.

На разстояніи 20—30 шаговъ къ З. отъ предыдущаго дольмена есть остатки еще 2, а, можетъ-быть, и болѣе дольменовъ. Въ сосѣдствѣ масса мелкихъ камней.

Здѣсь вездѣ дольмены окружены кустарникомъ (хмеречъ), который облѣпляетъ дольмены со всѣхъ сторонъ до такой степени, что иногда можно стоять въ 5—3 шагахъ отъ дольмена и не подозрѣвать о его существованіи, такъ что безъ свѣдущаго проводника невозможно ихъ разыскать. При измѣреніяхъ кустарникъ затрудняетъ работу; точно такъ же часто мѣшаетъ работѣ колючая и цѣпкая ежевика, ажинъ, пройти черезъ которую довольно затруднительно.

Рядъ дольменовъ, расположенныхъ по теченію р. Абина, не прерывается у ст. Эриванской, а продолжается еще дальше, вверхъ по теченію этой рѣки. Именно, приходится указать еще двѣ большихъ группы разрушенныхъ дольменовъ, расположенныя въ 5 и 10 верстахъ отъ ст. Эриванской, выше ея по теченію р. Абина.

По дорогѣ изъ ст. Эриванской въ бывшую когда-то на верховьяхъ р. Абина ст. Старомингрельскую, на пятой верстѣ отъ ст. Эриванской, находятся остатки 6 или болѣе дольменовъ, совершенно разрушенныхъ. Кучи камней и куски плитъ означаютъ мѣста дольменовъ. Эти дольмены были разбиты каменщиками въ прошлую (1891/2 г.) зиму.

Въ  $\frac{1}{4}$  версты далѣе и саженьяхъ въ 100 вправо отъ той же дороги, на небольшомъ отрогѣ, обращенномъ къ Ю.-В., стоитъ большая группа полуразрушенныхъ дольменовъ. Всего я насчиталъ 17 дольменовъ. Осматривать ихъ прихо-



дилось безъ опредѣленнаго порядка, по мѣрѣ встрѣчи того или другого дольмена. Многіе изъ нихъ разрушены совершенно, такъ что груды камней и плитъ, да ямы, указываютъ тѣ мѣста, гдѣ прежде стояли дольмены. И эти дольмены разбиты каменщиками въ очень недавнее время. Наиболѣе сохранились слѣдующіе дольмены:

№ 1. Отъ дольмена уцѣлѣло лишь нѣсколько частей плитъ, камни и часть передней плиты съ отверстіемъ, обращенной на Ю.-В. Размѣры передней плиты: высота до земли 2 арш.  $\frac{1}{2}$  в., шир. 1 арш. 8 в., толщ. 5 в.; отъ верхняго края плиты до отверстія 1 арш.; діаметръ круглаго отверстія 9 в.

№ 3. Отъ дольмена № 3 сохранились: а) части правой и лѣвой продольныхъ плитъ. Длина лѣвой продольной 4 арш. 6 в., высота до земли въ передней сторонѣ 1 арш. 7 в., толщ.  $7\frac{1}{4}$  в.; б) сохранилась и передняя плита, но она опрокинута и обколота. Ея теперешніе размѣры: длина 1 арш. 11 в., шир. 1 арш. 10 в., толщ.  $5\frac{1}{2}$  в.. Овальное отверстіе находится почти на самой серединѣ плиты; его діаметры 8 и 9 в.; разстояніе отверстія отъ одного края плиты 8 в., а отъ другого 11 в.. Дольмень обращенъ передней плитой съ отверстіемъ къ В.-Ю.-В.

№ 6. Отъ дольмена уцѣлѣла часть правой продольной плиты, имѣющая дл. 3 арш. 6 в. и толщ.  $4\frac{3}{4}$  в. Сохранился также обломокъ передней плиты съ частью круглаго отверстія.

№ 7. Отъ дольмена сохранилась часть передней плиты съ круглымъ отверстіемъ.

№ 12. Отъ дольмена сохранился обломокъ лѣвой продольной плиты, имѣющей дл. 4 арш. 1 в. при толщинѣ 4 в. Эта плита имѣетъ ясные слѣды паза для передней плиты и выступа для части верхней плиты. Высота ея отъ земли 1 арш. въ передней части и 3 в. въ задней части.

№ 13. Отъ дольмена сохранилась также только продольная, но правая, имѣющая дл. 4 арш. 12 в., толщ. 7 в., высоту отъ земли 1 арш. 7 в. въ передней части и 12 в. въ задней.

Остальные же дольмены приблизительно числомъ до 11 разрушены настолько, что камни и плиты отъ нихъ слишкомъ незначительныхъ фрагментарныхъ размѣровъ. Камень этихъ дольменовъ песчаникъ.

Лучше сохранились дольмены другой дольменной группы, которая находится верстахъ въ 5 дальше, верстахъ въ 10 отъ ст. Эриванской по той же дорогѣ въ бывшую ст. Старомингрельскую, тамъ, гдѣ рѣчка Крученая, сбѣгающая съ горы Крученой, впадаетъ въ р. Абинь. Тутъ на потомственной землѣ урядника Вдовиченко, въ порядочномъ, но едва ли стародавнемъ лѣсу, на скатахъ бугровъ находится нѣсколько дольменовъ и кургановъ.

Обслѣдованіе и этой группы затрудняется густо поросшимъ кустарникомъ, лѣсомъ и валежникомъ покрывающихъ всю мѣстность такой сплошной, сжатой массой, что черезъ нее можно пробираться только съ большимъ трудомъ. Въ самыхъ дольменахъ часто проросъ также кустарникъ или даже цѣлыя деревья, заслоняя собою камни; а эти камни часто въ свою очередь сильно погрузились въ землю. Вездѣ много также папоротника, листья котораго тутъ же отпадаютъ и гніютъ, испуская очень тяжелый, удушливый запахъ.

Я могъ осмотрѣть слѣдующіе экземпляры:



№ 1. Саженьяхъ въ 100 вправо отъ дороги въ Старомингрельскую большая дольменная плита покрываетъ остатки большихъ камней. Размѣры этой плиты: дл. 3 арш., шир. 1 арш. 13 в., толщ. до  $9\frac{1}{2}$  в. Кромѣ другихъ, лежащихъ рядомъ, камней, къ Ю.-В. отъ этой плиты лежитъ, повидимому, продольный камень до 3 арш. длины, а съ С.-В. шагахъ въ трехъ лежитъ еще другой камень такой же величины и формы.

№ 2. Шагахъ въ 10 къ Ю.-В. отъ предыдущаго дольмена находятся развалины другого дольмена: нѣсколько плитъ, болѣе мелкихъ, чѣмъ у № 1, наполовину скрытыхъ въ землѣ.

№ 3. Въ трехъ шагахъ къ Ю.-В. находится одна сохранившаяся плита дл. 3 арш. 12 в., шир. 1 арш. 9 в., толщ. до 7 в. Камень трескунъ, щебеночный.

Всѣ эти три дольмена расположены наверху хребтика или невысокаго (до 1 саж.) вала, идущаго въ Ю.-В. направленіи. Кромѣ того, шагахъ въ 20 отъ дольмена № 3 въ томъ же Ю.-В. направленіи находятся двѣ кучи мелкихъ камней, которыя покрыты опавшимъ листомъ деревьевъ и папоротниковъ. Въ разныхъ мѣстахъ находится много такихъ кучъ: это, вѣроятно, курганы, выложенные сверху камнемъ. Высота этихъ кургановъ доходитъ иногда до  $1\frac{1}{2}$ —2 саж.

№ 4. Шагахъ въ 30 къ Югу отъ дольмена № 3 (и шагахъ въ 5 отъ вышеуказанныхъ кучъ) остатки дольмена съ обрушившимися плитами. Уцѣлѣла покачнувшаяся передняя плита съ круглымъ отверстіемъ. Ширина этого камня 1 арш. 11 в., толщ.  $4\frac{1}{2}$  в. Диаметръ круглаго отверстія 9 в. Верхній камень сползъ къ Ю., толщина его около 9 в., шир. 1 арш. 14 в., длину трудно опредѣлить, такъ какъ камень находится частью уже въ землѣ и среди густого кустарника.

№ 5. Рядомъ съ дольменомъ № 4 находятся остатки другого дольмена, еще болѣе разрушеннаго.

Оба дольмена, № 4 и 5, находятся на небольшомъ возвышеніи. Шагахъ въ 30 къ Ю. отъ нихъ опять куча камней.

№ 6. Шагахъ въ 10 отъ этой кучи остатки дольмена. Верхняя плита придавила другія плиты. Ея размѣры: длина 3 ар. 3 в., шир. 3 ар. 1 в., толщ.  $9\frac{1}{4}$  в. Сохранилась также одна, стоящая къ Ю, плита, имѣющая въ шир. 1 ар. 6 в. и толщ.  $7\frac{1}{2}$  в.

Около еще нѣсколько каменныхъ кучъ.

№ 7. Шагахъ въ 50 къ Ю. отъ первыхъ дольменовъ, на косогорѣ, къ р. Крученой, остатки сравнительно хорошо сохранившагося дольмена. Передняя плита, съ отверстіемъ, обращена на В, стоитъ совершенно прямо. Правая продольная плита покачнулась внутрь дольмена. Верхній камень сползъ назадъ.

Передняя плита имѣетъ высоту до земли 1 ар.  $7\frac{1}{2}$  в., шир. 1 ар. 14 в., толщ. 5 т. Диаметръ круглаго отверстія  $8\frac{1}{2}$  в.; разстояніе верхняго края отверстія отъ верхняго края плиты  $13\frac{1}{2}$  в.; разстояніе отверстія до земли  $1\frac{1}{2}$  в.

Продольная правая имѣетъ пазъ для передней въ видѣ вогнутой, сдѣланной вглубь, колонки; въ ней же замѣтны пазы, очевидно выдѣланные для части верхней плиты, чтобы она плотнѣе сидѣла.

Верхній камень имѣетъ дл. 3 ар.  $3\frac{3}{4}$  в., шир. 3 ар. 7 в. и толщ. до 9 в. Онъ имѣетъ форму трехугольника.

№ 8. Шагахъ въ 30 къ В. отъ дольмена № 1 развалины дольмена.

№ 9. Шагахъ въ 10 къ В. отъ дольмена № 8—сравнительно хорошо сох-



ранившійся дольмень съ остатками круглаго отверстія, обращеннаго къ В. Измѣрить дольмень представлялось дѣломъ очень труднымъ, вслѣдствіе массы густого кустарника. Плиты, на глазъ, среднихъ размѣровъ.

№ 10. Въ 2 шагахъ къ З. отъ № 9 дольмень. Верхній камень имѣеть дл. 4 ар. 1 в. шир., 2 ар. 13 в. и толщ. 7 в. Круглое отверстіе находится въ плитѣ, обращенной къ В.

№ 11. Къ СВ. шагахъ въ 15 отъ № 10 находится сравнительно хорошо сохранившійся дольмень. Верхняя плита имѣеть длину 3 ар., шир. 1 ар. 13 в. и толщ. 7 в. Отверстіе, находящееся на половину въ землѣ, имѣеть діаметръ 8 в. отъ верхняго края отверстія до верхняго края плиты 15 в. слѣдовательно, высота передней плиты отъ земли 1 ар. 3 в. Передняя плита, съ отверстіемъ обращена на В.

Верхняя плита покрыта мохомъ. Въ продольныхъ камняхъ замѣтны пазы. Дольмень покать назадъ.

№ 12. Рядомъ съ дольменомъ № 11 стоитъ совершенно разрушенный дольмень. Оба они стоятъ среди очень густого кустарника.

№ 13. Шагахъ въ 50 къ В. отъ дольмена № 1 находится довольно порядочно сохранившійся дольмень. Черешня, высотой въ нѣсколько сажень, выросшая въ лѣвомъ углу дольмена, разодрала верхнюю плиту надвое. Спереди и сзади выступающія плиты образуютъ ниши.

Размѣры верхняго камня: толщ. 9 в., шир. 2 ар. 1 в. и длина (вмѣстѣ съ трещиной, которая имѣеть шир. 3 в.) 4 ар. 5 в.

Длина правой продольной плиты 4 ар. 1 в.

Передняя плита имѣеть высоту до земли 1 ар. 6 в. шир. 1 ар. 10 в. Діаметръ круглаго отверстія 10 в. разстояніе отъ отверстія до верхняго края плиты  $12\frac{1}{2}$  в. Верхняя плита имѣеть пятигранную форму. Она выступаетъ впередъ на  $8\frac{1}{2}$  в.

Въ правой продольной плитѣ замѣтны пазы для передняго камня. Впереди дольмена, почти рядомъ съ нимъ, валялась *каменная втулка—пробка*. Длина ея, всей 11 в. окружность самой втулки 1 ар. 4 в. Нижняя часть отломлена. Форма втулки—грибообразная.

№ 14. Шагахъ въ 15—20 къ ЮВ. отъ дольмена № 13 развалины дольмена.

№ 15. Шагахъ въ 20 къ В. отъ дольмена № 13 — разрушенный дольмень, отъ котораго уцѣлѣли части стѣнокъ. Отверстіе обращено на В. Внутри выросъ кустарникъ.

№ 16. Шагахъ въ 100 къ В. отъ дольмена № 1 развалины дольмена. Верхняя плита придавила все; ея размѣры: длина 3 ар. 14 в., шир. 3 ар.  $1\frac{1}{2}$  в. и толщ. 7 в. Верхняя плита имѣеть форму правильнаго четырехугольника.

17. Шагахъ въ 5 къ западу отъ дольмена № 1—развалившійся дольмень.

№ 18. Шагахъ въ 50 къ З. отъ дольмена № 1 развалившійся дольмена. Плиты значительно ушли въ землю.

№ 19. Шагахъ въ 10 къ ЮЗ. отъ дольмена № 18—разрушенный дольмень. Верхняя плита все придавила и сама треснула пополамъ. Размѣры ея средніе.

Всего по Абинской щели, съ ея ближайшими окрестностями, насчитывается по моей описи 84 дольмена, изъ которыхъ лучше другихъ сохранились 7 изъ Шапсугскихъ дольменовъ; остальные же являются значительно разрушенными

человѣкомъ или природой. Часто дольменьъ бываетъ разрушенъ до самаго фундамента, а иногда даже остается только одна память о томъ, что тутъ или тамъ былъ прежде дольменьъ, а отъ самаго дольмена не осталось даже камней. Почти то же можно сказать и о дольменахъ слѣдующихъ областей.

## 2. Бассейнъ рр. Бугундыра, Антхыра, Малаго Хабля, Хабля, Иля, Убина и Афипса,

Дольмены по р. Бугундыру близъ ст. Эриванской и по водораздѣлу рр. Бугундыра и Антхыра; ст. Ахтырская; ст. Холмская; дольмены близъ бывшаго пос. Грузинскаго, на г. Паникѣ, близъ Сосноваго Поста; пос. Ильскій: дольмены и черкесскія могилки; пос. Азовскій; пос. Смоленскій.

Слѣдующую группу дольменовъ представляютъ дольмены, разсѣянные спорадически по долинамъ или, лучше сказать, по бассейнамъ рр. Бугундыра, Антхыра, М. Хабля, Хабля, Иля, Убина и Афипса. Описываю ихъ также въ порядкѣ своего дневника.

### Бассейнъ р. Бугундыра.

Верстахъ въ 3 отъ ст. Эриванской и въ 19 отъ ст. Ахтырской, по лѣвую сторону дороги изъ Эриванской въ Ахтырскую, саженьяхъ въ 150 отъ этой дороги стоитъ большой, хорошо сохранившійся дольменьъ. Находится онъ въ лѣсу на довольно крутомъ склонѣ хребта къ р. Большому Бугундыру. Дольменная камера высѣчена изъ одной цѣльной глыбы и прикрыта отдѣльной верхней плитой.

Задняя стѣнка имѣетъ шир. 3 ар. 1 в., высоту, отъ верхней плиты до земли, 2 ар. 12<sup>1</sup>/<sub>2</sub> в. и толщ. 7 в. Въ стѣнкѣ этой имѣется также отверстіе, но оно плотно задѣлано каменною втулкою. Діаметръ этого отверстія около 10 в.

Лѣвая продольная стѣнка имѣетъ длину 4 ар. 11 в. при толщ. 5<sup>1</sup>/<sub>2</sub> в.

Передняя стѣнка имѣетъ ширину 3 ар. 3<sup>1</sup>/<sub>2</sub> в., высоту до земли 2 ар. и толщ. 7<sup>1</sup>/<sub>2</sub> в. Въ передней плитѣ имѣется обыкновенное отверстіе, съ діам. 10 в.; эта часть дольмена обращена на СЗ. Отверстіе находится у самой земли.

Верхняя плита имѣетъ въ длину 5 ар. 13 в., въ шир. 3 ар. 7 в. и въ толщ. 8 в. На верхней плитѣ замѣтны слѣды, повидимому, чашечекъ.

Боковыя стѣнки и верхняя плита выступаютъ за переднюю плиту, образуя нишу: продольныя стѣнки выступаютъ на 10<sup>1</sup>/<sub>2</sub> в., верхняя на 11<sup>1</sup>/<sub>2</sub> в.

Углы дольмена закруглены. Камень — песчаникъ. Выступы песчаника на этомъ склонѣ встрѣчаются очень часто и громадными массами. Вѣроятно, изъ одной подобной глыбы песчаника и былъ высѣченъ этотъ дольменьъ. Проводникъ говорилъ мнѣ, что сзади, рядомъ, примыкая къ этому дольмену, прежде стоялъ другой такой же дольменьъ, накрытый продолженіемъ той же самой верхней плиты, которая такимъ образомъ сохранилась теперь только отчасти.

Дольменьъ стоитъ поперекъ, а не вдоль ската.



Дальше по той же дорогѣ изъ ст. Эриванской въ ст. Ахтырскую въ  $\frac{1}{4}$  версты отъ моста на р. Бугундырѣ, влѣво отъ дороги, шагахъ въ 20, находится разрушенный дольмень: верхняя плита все придавила. Размѣры верхней плиты длина 4 ар., шир. 2 ар. 10 в. Толщина этой плиты достигаетъ 1 ар., что не совсѣмъ обыкновенно.

Шагахъ въ 30 къ С. отъ этого дольмена находится другой дольмень, почти совершенно сохранившійся, только безъ правой боковой плиты. (Смот. ст. Фелицына табл. VIII, р. 15.) Передняя плита выс. до земли 1 ар.  $12\frac{1}{2}$  в., шир. 1 ар. 15 в. и толщ. 7 в. Находящееся въ ней отверстіе имѣетъ діам. 8 в.; нижній край отверстія отъ земли отстоитъ на 4 в., верхній край до верха плиты—на 1 ар. 1 в. Передняя плита съ отверстіемъ обращена на ЮВ.

Задняя плита измѣрена мною извнутри дольмена: высота до земли 1 арш. 7 в., шир. 1 арш. 15 в. и толщ. 7 в.

Лѣвая продольная плита имѣетъ дл. 4 арш. 6 в.

Верхняя плита имѣетъ дл. 4 арш. 9 в., шир. 3 арш. 6 в. и толщ. 8 в.

Дольмень покать назадъ; въ планѣ имѣетъ форму четырехугольника. Верхняя плита выступаетъ впередъ за переднюю на 12 в., лѣвая боковая верхка на 4—6.

На вершинѣ хребта, отдѣляющаго долину р. Большого Бугундыра отъ долины р. Антхыра, верстахъ въ 4—5 отъ ст. Эриванской (въ 17—18 отъ ст. Ахтырской) и въ 1 верстѣ вправо отъ дороги въ Ахтырскую на углу межи юртовъ Эриванскаго и Ахтырскаго, близъ просѣки, находятся три полуразрушенныхъ дольмена.

№ 1. Первый дольмень боковыя плиты длиною 4 ар. 7 в.; одна изъ поперечныхъ имѣетъ длину 2 ар. 11 в. Стѣнки расползлись въ стороны.

№ 2. Расположенный шагахъ въ 50 къ С. отъ перваго не могъ быть обмѣренъ.

№ 3. Шагахъ въ 30 къ СЗ. отъ него былъ, очевидно, высѣченъ изъ одного цѣльнаго камня.

Дольмень этотъ покать впередъ. Часть передней плиты отбита, но часть круглаго отверстія сохранилась. Высота до земли передней плиты, сохранившейся части, 1 ар.  $9\frac{1}{2}$  в., толщ. 7 в. Отверстіе почти наполовину находится въ землѣ. Отъ верхняго края плиты до отверстія 1 ар. 2 в. Отверстіе обращено на С.

Лѣвая боковая плита имѣетъ дл. 3 ар.  $14\frac{1}{2}$  в.

Задняя стѣнка имѣетъ *замурованную тулку*. Размѣры стѣнки: выс. до выступа пола 2 ар. 2 в. шир., отъ паза до паза, 2 ар. 11 в. и толщ.  $8\frac{1}{2}$  в.

Лѣвая стѣнка выступаетъ за заднюю вершковъ на 5.

Кромѣ стѣнокъ, и дно дольмена высѣчено изъ той же одной глыбы. Дно это вѣроятно, имѣло нѣсколько корытообразную форму и выступаетъ за заднюю стѣну вершковъ на 4—5. Такимъ образомъ у дольмена составляется не большая задняя ниша.

Верхняя плита, образующая, какъ всегда, отдѣльный отъ камеры камень, имѣетъ дл. 3 ар. 3 в. и толщ. 7 в. Углы дольмена между смежными стѣнками не округлые, а острые, хорошо обдѣланные.



## Долина р. Антхыры.

Далѣе до самой Ахтырской станицы, стоящей на р. Антхырѣ. я не встрѣтилъ дольменовъ. Но въ самой станицѣ, близъ станичнаго правленія я увидалъ дольмень, имѣвшій всѣ характерныя особенности дольмена, хотя и очень небольшихъ размѣровъ. Но станичный атаманъ сказалъ мнѣ, что этотъ дольмень былъ найденъ въ землѣ при корчевкѣ пней, верстахъ въ 2 отъ станицы, вверхъ по р. Антхыру, около нефтянки. Позднѣе его перенесли въ станицу и составили приблизительно такъ, какъ онъ былъ найденъ въ землѣ.

Размѣры этого дольмена: верхней плиты дл. 1 ар. 14 в., шир. 1 ар. 15 в. и толщ.  $4\frac{1}{2}$  в.; правой продольной дл. 2 ар.  $6\frac{1}{2}$  толщ. 3 в.; задней шир. 1, 5 в.; передней—выс. до земли. 1 ар. 3 в. и шир. 1 ар. 7 в. Въ передней плитѣ отверстіе, діам.  $9\frac{1}{4}$  в. съ каменною втулкою. Окружность втулки—1 ар. 6 в. длина  $9\frac{1}{2}$  в.

На правой продольной плитѣ замѣтны легкіе пазы, сдѣланные вглубь. По пазамъ видно, что она нѣсколько выступала за переднюю, образуя нишу.

Верхній камень имѣетъ чашечки и покрытъ черточками, которыя можно принять за кресты или звѣздообразныя изображенія.

Такъ какъ во время моего пребыванія въ ст. Ахтырской не нашли опытнаго свѣдущаго человѣка, который бы могъ меня проводить къ дольменамъ въ юртѣ ст. Ахтырской, то мнѣ и не удалось лично осмотрѣть ихъ. Тѣмъ не менѣе, приѣхавъ впоследствии въ Екатеринодаръ, я просилъ Е. Д. Фелицина дать мнѣ опись археологическихъ памятниковъ, которую въ 1884 г. по его требованію составили станичные атаманы. Въ Ахтырской станицѣ меня увѣряли, что эту опись для ихъ юрта составлялъ, станичный писарь и описалъ все старательно (къ сожалѣнію, этого-то писаря въ станицѣ, когда я былъ тамъ, не было. Е. Д. Фелицинъ любезно предоставилъ мнѣ эту опись, и я сдѣлалъ изъ нея извлеченіе, касающееся исключительно дольменовъ.

1) Въ 8-ми верстахъ отъ станицы къ Югу на вершинѣ горы, называемой Лысогорской, имѣется дольмень слѣдующихъ размѣровъ: продольная 1-я стѣна—4 ар. 15 в. 2-я—4 ар.  $10\frac{1}{2}$  в. въ длину, вышина обѣихъ 1 ар.  $10\frac{1}{2}$  в. и  $4\frac{1}{2}$  в. толщина: поперечныя 1-я—3 ар. 8 в., 2-я—2 ар. 13 в. въ длину; высота обѣихъ 1 ар. 12 в. и 5 в. толщ.; въ одной изъ короткихъ поперечныхъ плитъ находится круглое отверстіе  $7\frac{1}{2}$  в. въ діаметрѣ; верхняя плита разбита на части и обрушилась на землю; надписей и начертаній на дольменѣ нѣтъ.

2). Въ 12-ти верстахъ отъ станицы къ Ю. и 85 шагахъ отъ праваго берега р. Антхырѣ на возвышенности горнаго хребта находится дольмень, высѣченный изъ цѣльной каменной глыбы, сѣраго плотнаго известняка, формы неправильной; размѣры по наружности: продольныя стѣны по нижнему краю  $4\frac{1}{2}$  и 4 арш.; по верхнему краю  $2\frac{1}{2}$  и  $1\frac{1}{2}$  ар.; поперечныя стѣны по нижнему краю  $2\frac{3}{4}$  и  $2\frac{1}{2}$  арш., а по верхнему краю  $2\frac{1}{2}$  арш. и 1 ар. 10 в. Размѣры внутренняго ящика: продольныя стѣны по нижнему краю 2 и 2 ар. 5 в., по верхнему краю 2 и 1 ар. 12 в., поперечныя стѣны по нижнему краю 1 ар. 9 в. и 1 ар. 8 в., по верхнему краю 1 ар. и 1 ар. 8 в. Глубина ящика 1 ар. 14 в., толщ. стѣнъ отъ 6 до 8 в. Съ одной стороны высѣчено полукруглое отверстіе имѣющее въ діам. 12 в. Крыши на дольменѣ нѣтъ, и весь онъ находится въ полулежащемъ



положеніи. Надписей и знаковъ на стѣнахъ никакихъ нѣтъ; поврежденій незамѣтно.

3). Отъ описаннаго перваго дольмена въ 77 шагахъ къ станицѣ, 56 отъ праваго берега р. Антхырѣ на томъ же хребтѣ имѣется продолговатый четырехугольный неправильной формы дольмень, также высѣченный изъ цѣлой глыбы сѣраго плотнаго известняка, при чемъ спереди имѣется выступъ въ видѣ навѣса. Снаружи размѣръ слѣдующій: восточная сторона дл. 4 ар., западная 5 ар. 5 в., задняя или южная сторона ширины 2 ар. 14 в.; вышины передняя 2 ар. 1 в., задняя вровень съ землею, восточная 1 ар. 5 в., западная 2 ар. 10 в. Внутри дольмена длина 3 ар. 2 вер., толщина передней стѣны 9 вер., остальная внутренность совершенно закрыта и къ измѣренію недоступна. Съ передней стороны на сѣверъ сдѣлано правильное, круглое отверстіе, имѣющее въ поперечникѣ 7 вер. Верхняя плита огромныхъ размѣровъ, отесана только съ нижней стороны и плотно прикрываетъ всю внутренность. Длина ея 4 ар., шир. 3 ар., толщина 8 в. Надписей и знаковъ не имѣется, а также поврежденій не замѣтно.

Въ той же Ахтырской станицѣ и рядомъ съ вышеописаннымъ маленькимъ дольменомъ стоитъ четырехугольный известковый камень, перенесенный сюда нѣсколько лѣтъ тому назадъ. На одной его сторонѣ находится арабская надпись.

### Бассейнъ рр. Хаблей.

Слѣдующіе дольмены находятся въ бассейнѣ р. Малаго Хабля и р. Хабля. Я ихъ посѣтилъ изъ стан. Холмской, лежащей на р. Хаблѣ. Верстахъ въ 6—7 отъ ст. Холмской, вверхъ по Хаблю, прежде существовалъ Холмскій поселокъ или, какъ его называетъ народъ, Грузинскій поселокъ. Теперь онъ не существуетъ. По дорогѣ изъ ст. Холмской въ горы, именно, въ Грузинскій (Холмскій) поселокъ, верстахъ въ 5 отъ Холмской и саженьяхъ въ 200 вправо отъ вышеуказанной дороги, на бугрѣ, обращенномъ склономъ къ небольшому ерику Хабля, находятся остатки трехъ небольшихъ дольменовъ. Кучи камней и скудные остатки стѣнокъ обозначаютъ мѣста, гдѣ стояли дольмены. Между Хаблемъ и ерикомъ по склону того же бугра, немного ближе къ вышеупомянутой дорогѣ, еще остатки одного дольмена: уцѣлѣла часть плиты, по всей вѣроятности, боковой. Размѣры ея слѣдующіе: высота до земли, 1 ар. 5½ в., толщ. 7 в., длина 4 ар. 3 в.; направленіе плиты СЗ—ЮВ. Сохранились слѣды пазовъ въ передней и задней части плиты; разстояніе пазовъ отъ ближайшихъ краевъ плиты равняется 5—6 в. Ширина паза — 3 в. Отъ нижній плиты или настилки сохранились части: камни, представляющіе, повидимому, четырехугольникъ въ средней части дольмена.

Дальше въ верстахъ въ 2 (въ 7 в. отъ ст. Холмской) на бугрѣ, вправо отъ той же дороги сохранились ямы отъ дольменовъ, нынѣ совершенно уничтоженныхъ. По словамъ проводниковъ здѣсь было 3 дольмена: 1) одинъ, изъ цѣльнаго камня, съ отверстіемъ; 2) другой, судя по оставшейся ямѣ, большихъ размѣровъ, былъ тоже съ отверстіемъ; 3) третій, судя по ямѣ, былъ меньшихъ размѣровъ. Отъ этихъ дольменовъ сохранились только ямы и мелкіе камни, среди которыхъ попадаются иногда и болѣе крупныя куски плиты.

Всѣ эти остатки дольменовъ находятся по лѣвому берегу р. Хабля. Верстахъ въ 12 отъ ст. Холмской, на правой сторонѣ р. Хабля, находится гора Паникъ. На ВЮВ вершинѣ этой горы стоятъ два большихъ дольмена, не окруженные кустарникомъ. Окрестная лѣстность и горы отлично видны отсюда. Оба дольмена сохранились довольно хорошо. Рядомъ съ ними остатки двухъ другихъ.

1. Первый дольмень съ круглымъ отверстіемъ, обращеннымъ на ЮВ. Верхній камень — длиной 5 ар. 1 в., шир. 5 ар. 3 в., толщ.  $7\frac{1}{2}$  в. Передній камень высотой до земли 1 ар.  $8\frac{1}{2}$  в., шир. 3 ар.  $9\frac{1}{2}$  в.; діаметръ круга отверстія 8 в.; отъ верхняго края отверстія до верхняго края плиты 1 ар.  $\frac{1}{2}$  в. Нижній край отверстія находится какъ разъ у поверхности земли. Продольная лѣвая плита дл. 5 ар. 5 в. и толщ.  $7\frac{1}{4}$  в. Оба продольные выступаютъ за переднюю плиту на 12 — 13 в.; верхній не выступаетъ, приходясь въ уровень съ передней плитой.

Въ продольныхъ плитахъ видны пазы, весьма отчетливо выдолбленные такъ что плиты пригнаты другъ къ другу очень плотно.

Задняя сторона на  $\frac{2}{3}$  теперь состоитъ изъ каменной плиты, остальная треть исчезла.

Поль дольмена состоялъ, изъ одной плиты, которая теперь кой — гдѣ потрескалась.

Въ 1891 году на этой горѣ казаки косили сѣно, а такъ какъ доставка сѣна въ станицу почти невозможна, то по обыкновенію сюда назиму загнали скотъ, и казаки для зимовки устроили себѣ квартиру въ вышеописанномъ дольменѣ. Въ правомъ заднемъ углу устроили печь: нѣсколько камней разжигали дровами и на нихъ пекли хлѣбы. Для выхода дыма выбили отверстіе въ правомъ углу верхней плиты. Благодаря этому, потолокъ и часть стѣнъ вверху закоптились. Дольмень ушелъ нѣсколько въ землю и имѣетъ легкій наклонъ назадъ.

2. Впереди описаннаго дольмена имѣются камни и яма, которые ничто иное какъ остатки втораго дольмена, который былъ совершенно цѣль еще 10—15 лѣтъ тому назадъ.

3. Шагахъ въ 15 къ ЮВ. дальше отъ этихъ остатковъ, на той же вершинѣ, находится развалившійся дольмень нѣсколько меньшихъ размѣровъ.

4. Шагахъ въ 10 къ ЮВ еще дальше по вершинѣ стоитъ дольмень съ выступающими за переднюю стѣнку продольными плитами на 9 в. вверху и на 17—18 в. внизу. Дольмень имѣетъ также наклонъ назадъ (рис. 44).

Передняя плита высотой, до нижней плиты, 2 ар.  $2\frac{1}{2}$  в., шир. 3 ар. 8 в., толщ. 6 в.; діаметръ круга въ ней отверстія 8 в.; отъ верхняго края до отверстія 1 ар. 7 в. У краевъ отверстія замѣтны — выемки для шляпки втулки. Отверстіе обращено на ЮВ.

Верхняя плита не выступаетъ впередъ. Нижняя плита выступаетъ за переднюю вершковъ на 12. Продольная плита длиною 5 ар. 4 в., толщ. 7 в. Верхняя и задняя плиты раскололись и частью ввалились внутрь дольмена. Нижняя плита тоже теперь раскололась.

Впереди и съ боковъ дольмена валяются въ беспорядкѣ камни. Сзади лежитъ большой камень длин. 5 ар. 4 в., шир.  $10\frac{1}{2}$  в. и толщ. 6—7 в.

Въ продольныхъ плитахъ есть пазы.



Казакъ, бывший здѣсь лѣтъ 10—15 тому назадъ, говоритъ, что въ то время всѣ 4 дольмена были цѣлы.

Всѣ дольмены стоятъ почти на ровной вершинѣ г. Паника, съ которой открывается прекрасный видъ на окрестности.

Слѣдующій дольмень находится опять на лѣвой сторонѣ р. Хабля, верстахъ въ 15 отъ Холмской, саженьяхъ въ 200 отъ прежде существовавшего здѣсь „Сосноваго Поста“, на равнинѣ, разстилающейся у подошвы „Каменной“ горы. Дольмень довольно хорошо сохранился. Верхняя плита, почти правильной четырехугольной формы, имѣетъ длину 5 ар. 2 в., шир. 4 ар. 6 вершк. и толщ. 7 в.

Задняя стѣнка сложена изъ мелкихъ камней.

Передняя плита высотой, до половой плиты, 2 ар. 8 в., шир. 3 ар. 6 в., толщ. 9 в. Диаметръ отверстія 9 в.; разстояніе нижняго края отверстія до половой плиты 8 в. Правая продольная плита дл. 5 ар. 6 в.

Верхняя, продольная и нижняя плиты выступаютъ на 1 арш. и менѣе за переднюю плиту, образуя закрытую нишу впереди дольменной камеры

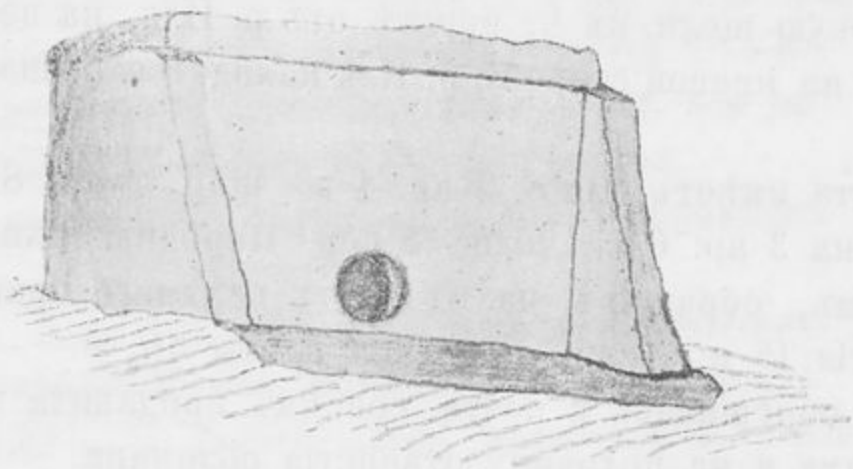


Рис. 44.

Нижняя, половая, плита замѣтна внутри дольмена до половины его. Дольмень покать назадъ. Часть передней плиты внизу отбита. Въ верхней, боковыхъ и нижней плитахъ видны четырехугольные пазы, сдѣланные для придерживанія передней плиты. Передняя плита съ отверстіемъ обращена на Ю.

Густой кустарникъ окружаетъ дольмень и мѣшаетъ точному обозрѣнію памятника; точно также мѣшаютъ пчелы, которыя, повидимому, помѣстились внутри дольмена.

Шагахъ въ 15 къ ЮВ. отъ этого дольмена слѣды разрушеннаго дольмена.

Въ верстѣ отъ Сосноваго Поста, на правой сторонѣ р. Малаго Хабля, недалеко отъ ея сліанія съ р. Большимъ Хаблемъ, въ 15 верстахъ отъ Холмской, стоитъ на скатѣ горы, среди лѣса и крупнаго кустарника, полуразрушенный дольмень, погруженный въ землю до половины отверстія.

Продольная плиты и верхняя выступаютъ за заднюю плиту на  $\frac{1}{2}$  арш. и болѣе. Передняя плита имѣетъ высоту до земли 1 ар. 14 в., шир. 3 ар. 6 в., толщ. 7—8 в.; диаметръ отверстія 8 в. Лѣвая продольная дл. 4 ар. 4 в., толщ. 5—6 в. Верхняя плита значительно обломана. Толщина ея 10—12 в., ширина, въ наиболѣе уцѣлѣвшей части, 4 ар. 7 в.

Слабые слѣды пазовъ замѣчаются въ боковыхъ плитахъ.

Задняя плита вросла почти совершенно въ землю; по измѣренію внутри ея выс. 2 ар. 14 в.

Атаманъ ст. Холмской говорилъ мнѣ про одинъ большой курганъ, который находится по дорогѣ въ ст. Ильскую, на скатѣ къ р. Азипсу и къ Широкой балкѣ, слѣво отъ дороги въ ст. Ильскую. Курганъ этотъ отчасти распаханъ, и на немъ уже сѣяли хлѣбъ. Курганъ имѣетъ высоту болѣе 3 саж., а въ поперечникѣ до 15 саж.; онъ, видимо, расплылся; имѣетъ скатъ болѣе къ р. Азипсу. Съ восточной стороны онъ когда-то имѣлъ родъ обрыва. Въ прежнее время грабители пытались раскопать курганъ, но имъ помѣшали.

Атаманъ станицы говорилъ, еще о другихъ дольменахъ, но болѣе определеннаго ничего не могъ мнѣ сказать.

### Бассейнъ р. Иля.

Въ юртѣ ст. Ильской нѣтъ дольменовъ, но вверху по теченія р. Иля, верстахъ въ 5 отъ поселка Ильскаго, по вершинѣ лѣсистаго хребта, раздѣляющаго Грузинскую и Сосновую щели, въ  $\frac{1}{2}$  верстѣ отъ р. Иля, на верху кручи передъ спускомъ къ долиנѣ на правой сторонѣ р. Иля находятся развалины небольшихъ дольменовъ.

1. Верхняя плита имѣетъ длину 3 ар. 4 в., шир. 2 ар. 8 в., толщ.  $4\frac{1}{2}$  в. Правая боковая длина 3 ар. 6 в., толщ. 4 вер. Передняя плита, т. е. плита съ круглымъ отверстіемъ, обращена на ЮЗ. Отъ верхняго края передней плиты до круглаго отверстія 15 в.; толщ. передней плиты  $4\frac{1}{2}$  в.

Верхняя плита обрушилась и почти совсѣмъ придавила другія плиты; передняя лежитъ плоско и на половину отверстія обломана.

Верхняя плита изъ известняка; измѣренная боковая—изъ трескуна, щебняка. Въ правой продольной плитѣ замѣчается четырехугольный пазъ. Верхняя плита съ чашечками.

Года три тому назадъ одинъ казакъ будучи на охотѣ, нашель въ дольменѣ этомъ медвѣдя, котораго и убилъ.

2. Рядомъ съ вышеописаннымъ дольменомъ, къ СЗ. отъ него, нѣсколько большихъ, теперь совершенно разбитыхъ камней—остатковъ дольмена.

3. Рядомъ съ этими остатками другіе остатки большихъ камней. Одинъ изъ нихъ—очевидно, боковая плита съ пазами—имѣетъ длину около 3 ар. 9 в. Одна изъ валяющихся тутъ же плитъ имѣетъ остатки круглаго отверстія; шир. этой плиты 1 ар. 5 в.; приблизительный діаметръ отверстія 7 в.; толщина плиты по отверстию 4 в. По краямъ отверстія виденъ желобокъ, вѣроятно, для шляпки отъ втулки, какъ въ Холмскомъ дольменѣ.

Рядомъ съ этими дольменами находятся „черкесскія могилки“; тонкія плиты поставленныя въ землю такимъ образомъ, что составляютъ небольшой ящикъ, въ видѣ трапеціи, отмѣчая на поверхности земли то мѣсто, гдѣ погребенъ „правовѣрный“. Длинная ось ящика имѣетъ направленіе СЮ, южная часть расширяется. Длина сторонъ 2 ар. 14 в. по верхнему краю плиты, а внутреннее помѣщеніе, по землѣ, имѣетъ длину 2 ар.  $4\frac{1}{2}$  в. такъ какъ во-первыхъ, вычитается толщина плитъ и, во-вторыхъ, плиты вверху нѣсколько расходятся. Ширина въ



сѣверномъ концѣ 1 ар. 4 в., а въ южномъ—1 ар. 8<sup>1</sup>/<sub>2</sub> в., включая сюда и толщину боковыхъ плитъ, которая равняется приблизительно 3 в. Плиты имѣютъ въ длину около 1 ар. Въ сѣверной части трапеціи, на разстояніи <sup>1</sup>/<sub>2</sub> ар. сѣверной поперечной плиты, торчкомъ поставлена небольшая плитка. Остальныя плиты укрѣплены въ землѣ длинными сторонами и возвышаются надъ землей не болѣе <sup>1</sup>/<sub>2</sub> арш.

4. Шагахъ въ 20 къ западу отъ черкесскихъ могилокъ находятся остатки дольмена малыхъ размѣровъ. Уцѣлѣли три плиты имѣющихъ направленіе ССЗ—ЮЮВ.

Въ боковыхъ плитахъ имѣются ясныя слѣды округлыхъ пазовъ для вставки поперечныхъ плитъ. За пазами съ обоихъ концовъ боковыя плиты выступаютъ, образуя ниши и спереди, и сзади дольмена. Выступы эти имѣютъ 3<sup>1</sup>/<sub>2</sub> в. Камень—песчаникъ.

5. Шагахъ въ 30 къ З. отъ описаннаго дольмена по тому же узкому верху хребта остатки не большого дольмена: 4 боковыхъ плиты цѣлы, верхней плиты нѣтъ. Отверстія въ поперечной плитѣ нѣтъ. (Рис. 45).

Размѣры плитъ такіе: высота до земли у всѣхъ одинаковая—1 ар., толщ. тоже одинаковая—4 в., а длина боковыхъ 2 ар. 12 в. или 15 в.; ширина поперечныхъ 1 ар. 1 в. Направленіе дольмена почти С—Ю. Въ боковыхъ плитахъ сдѣланы округлые пазы для поперечныхъ. Въ серединѣ дольмена выросъ дубокъ.

Рядомъ съ дольменомъ находится масса обломковъ камней.

Шагахъ въ 5 къ ЮЗ. отъ него находится четырехугольникъ составленный изъ мелкихъ, тонкихъ плитъ.

Направленіе его Ю—С. Плиты очень маленькія и тонкія; надъ землю возвышаются на <sup>1</sup>/<sub>4</sub> ар.

Въ самомъ Ильскомъ поселкѣ, на бывшемъ Шаповаловомъ дворѣ, находится яма отъ существовавшаго дольмена. Сохранилось также нѣсколько камней.

Въ Ильскомъ поселкѣ повсюду разсѣяны курганы. Не разъ жителямъ приходилось разрывать тотъ или другой для того, чтобы построить хату, и тогда въ курганахъ находили шашки и кинжалы „большихъ размѣровъ“.

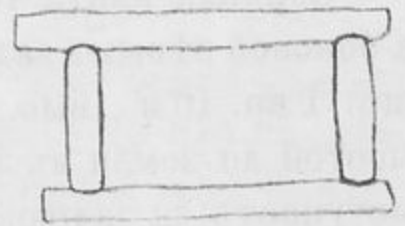


Рис. 45.

### Бассейнъ р. Убина.

Для обслѣдованія дольменовъ, находящихся въ бассейнѣ р. Убина, я отправился въ пос. Азовскій. Мѣстные жители его называютъ Папайкой, по горѣ Папай, которая находится въ 12—15 верстахъ къ ЮЗ отъ поселка. Ближе къ поселку, верстахъ въ 5—6 къ ЮВ отъ него, лежитъ гора Соберъ-Оашъ. Эта гора считалась у черкесовъ священной. Почти такой же священной считается она почему то и у насъ, русскихъ. Въ праздникъ св. Троицы народъ, съ обѣихъ доступныхъ сторонъ: со стороны пос. Азовскаго и со стороны Смоленскаго (Собераховки), цѣлыми толпами валить на гору. Даже священникъ изъ ст. Азовской, говорятъ, долженъ былъ уступить народному убѣжденію и въ этотъ праздникъ совершаетъ молебствіе на вершинѣ горы.

Дольмены, которые мнѣ удалось осмотрѣть въ окрестностяхъ пос. Азовскаго, слѣдующіе:

1. Верстахъ въ 2 отъ п. Азовскаго, къ Ю. отъ него, на вершинѣ невысокаго хребта, влѣво отъ дороги въ горы, близъ р. Убина, находятся остатки дольмена. *Втулка этого дольмена* служитъ нынѣ въ поселкѣ опорой для столба, поддерживающаго крышу хаты.

2. Верстахъ въ 5 къ Ю отъ пос. Азовскаго, около Симоненкова коша, среди густого хмереча, на небольшомъ скатѣ передъ кручею къ р. Убину Великому, на лѣвой сторонѣ ея, находятся остатки полуразрушеннаго дольмена съ разбитою верхнею плитою и упавшей передней. Передняя плита была обращена прямо на В. Ея размѣры: выс. 1 ар. 15 в., шир. 1 ар. 13 в. Отверстіе въ передней плитѣ овальное, имѣющее діаметры 7 и 8 в. Отъ верхняго края плиты до отверстія 1 ар.  $\frac{1}{2}$  в., отъ края отверстія до бокового края плиты съ одной стороны около 9 в., а съ другой около 11 в. Толщина плиты, по отверстию,  $3\frac{1}{2}$  в. а въ другихъ частяхъ до 5 в.

Лѣвая боковая, лучше сохранившаяся, имѣетъ длину 4 ар. 3 в.; высота ея до земли, въ передней части, 1 ар. 10 в., въ задней части 1 ар., при толщ. въ 5—7 в. Часть обкололась.

Верхняя плита толщ. 5 в. частью разбита; сохранившійся обломокъ лежитъ на боковой лѣвымъ заднимъ угломъ; остальное же все обрушилось. Задняя плита: шир. 1 ар. 10 в., выс. до земли 1 ар., толщина 4—5 в. Правая длиной 3 ар. 7 в., высотой до земли въ заднемъ концѣ 1 ар. 6 в., толщ. 5—7 в. Лѣвая боковая выступаетъ за заднюю на  $\frac{1}{2}$  арш., правая — вершка на 3 образуя такимъ образомъ неправильные выступы.

Въ боковыхъ плитахъ для передней плиты замѣтны легкіе округлые пазы, шир. въ 2 в., за которые лѣвая плита выступаетъ на 10—11 в., а правая на 2—3 в. И для задней плиты—въ боковыхъ видны пазы. Всѣ плиты чуть-чуть разъѣхались, можетъ быть, вслѣдствіе этого плиты кверху немного сближаются.

Камень—песчаникъ.

Кругомъ валяются обломки плитъ. Въ срединѣ дольмена выросъ дубокъ.

3 и 4. Верстахъ въ 4 отъ Азовскаго поселка, къ ЮЗ. отъ него, по хребту, раздѣляющему долину р. Великаго Убина отъ р. Малаго Убина, по небольшому скату этого хребта къ В., находятся остатки двухъ дольменъ, шагахъ въ 10 влѣво отъ дороги въ горы. Одинъ отъ другого дольмены находится на разстояніи шаговъ 200. Дольмены эти теперь совершенно уничтожены каменщиками, употребляющіе ихъ на разныя поддѣлки. Обломки камней разбросаны въ безпорядкѣ. Вся мѣстность поросла молодыми дубками.

5. Дальше, вправо отъ дороги, шагахъ въ 20, остатки дольмена, стоявшаго на небольшомъ возвышеніи. Этотъ дольмень былъ разбитъ еще черкесами.

6. Шагахъ въ 20 къ С. отъ него снова остатки дольмена. Валяются расколотыя плиты. Толщина одной изъ нихъ 6 в.

7. 8. и 9. Въ полуверстѣ отъ той же дороги, вправо отъ нея, находятся остатки 3 дольменовъ, разрушенныхъ каменщиками. Они стоятъ рядомъ на вершинѣ хребтика, склоняющагося къ В. Первый изъ нихъ, крайній къ Ю., совершенно разрушенъ. Сохранились только остатки одной плиты, длин. 3 ар. 7 в., толщ. 6 верш., шириной болѣе 1 ар.



Средній дольменьъ лучше сохранился. Верхняя плита, длиною около 3 ар. 14 в., шир. 2 ар. 10 в., толщ.  $7\frac{1}{2}$  в. Верхняя плита обрушилась на боковыя и, опрокинувъ, придавила ихъ. Передняя плита, съ большимъ круглымъ отверстіемъ, была обращена на ЮВ. Говорятъ, что у этого дольмена *имѣлась ступка*.

Третій дольменьъ, крайній къ С. (всѣ они лежатъ другъ отъ друга шагахъ въ 3—5), тоже разрушенъ. Сохранились только: лѣвая боковая плита и части боковой плиты.

Лѣвая боковая дл. 4 ар. 4 в., выс. до земли 1 ар. 2 в., толщ. 6 в. Передняя плита имѣетъ ширину въ сохранившейся части 1 ар. 13 верш.; діаметръ отверстія 9 в. Задняя плита имѣетъ ширину сохранившейся части 1 ар. 10 в.

Всѣ плиты верхними частями нѣсколько покачнулись внутрь дольмена.

Въ лѣвой боковой плитѣ находятся округлые пазы для передней и задней плитъ. Ширина пазовъ 4 в. Лѣвая плита выступаетъ за переднюю на 10 в.

Передняя плита съ отверстіемъ обращена на ЮВ.

Кругомъ этихъ дольменовъ масса мелкихъ разбитыхъ камней.

### Бассейнъ р. Аѳипса.

Далѣе къ Востоку, въ бассейнѣ р. Аѳипса я нашелъ лишь одинъ полуразрушенный дольменьъ. Этотъ дольменьъ находится верстахъ въ 4 къ ЮЗ отъ Смоленскаго поселка (въ простонародьи Собераховка, отъ близлежащей горы Соберъ-Оашъ), вверхъ по теченію р. Аѳипса, на лѣвой сторонѣ рѣки, вправо отъ дороги въ горы. Онъ расположенъ на В. склонѣ хребта, ограничивающаго съ З. долину р. Аѳипса. Задней стѣнкой дольменьъ прислоненъ вплотную къ скату горы; боковыя плиты тоже облегаются землей. Направленіе дольмена ЮЮЗ. Изъ плитъ сохранились только задняя и двѣ боковыя. Размѣры ихъ были взяты изнутри дольмена:

Правая боковая дл. 2 ар.  $9\frac{1}{2}$  в., выс. до земли 1 ар. 2 в., толщ. 7 в. Лѣвая боковая дл. 2 ар. 3 в., выс. до земли 15 в., толщ. 8 в. Задняя плита шир. 1 ар. 11 в., выс. до земли  $15\frac{1}{2}$  в. Ширина на мѣстѣ передней плиты около 2 арш. Передніе края боковыхъ плитъ оббиты. Форма дольмена трапецоидальная. Задняя плита крѣпко пригнана въ округлые пазы боковыхъ плитъ.

Внутренность дольмена заполнена землей, мелкими камнями и листьями.

Обломки передней плиты толщ. 7 в., съ слѣдами круглаго отверстія, валяются тутъ же.

Говорятъ, что на передней плитѣ имѣлись какія-то буквы. Этотъ дольменьъ разрушенъ лѣтъ 10 тому назадъ.

Здѣсь, повидимому, кончается первый районъ распространенія дольменовъ, обнимающій собою пространство отъ ст. Шапсугской до поселка Смоленскаго, въ бассейнѣ указанныхъ рр. Абина—Аѳипса. Бассейнъ р. Шебша образуетъ перерывъ въ области распространенія дольменовъ. Вторая область дольменовъ приходится на бассейнъ р. Псекупса и р. Пшиша; наконецъ, третья область дольменовъ—это бассейнъ р. Бѣлой и р. Курджипса непосредственно. Перерывъ между второй и третьею областями составляетъ бассейнъ р. Пшехи.

### 3. Бассейнъ рр. Шебша, Псекупса, Пшиша, и Пшехи.

Ст. Шабанотхамахинская: плита съ остатками надписи; пос. Шапсугскій: пещера; пос. Пятигорскій — дольмень; сел. Горячій Ключъ — пещеры; сел. Садовое — круглые дольмены; Гойды — остатки дольменовъ, каменные курганы; Перевальное — большой круглый дольмень. Гунейское — дольмены; пос. Ходыжинской — курганы, пещеры, плита съ изображеніемъ; ст. Апшеронская — кости животныхъ; ст. Самурская — плита съ изображеніями.

И такъ, полоса шириной около 25 верстъ, заключающаяся между меридіанами пос. Пятигорскаго и пос. Смоленскаго, не имѣетъ дольменовъ.

По дорогѣ изъ ст. Ставропольской въ ст. Шабанотхамахинскую (попросту Шабановка), по р. Шебшу, мѣстахъ въ 2 — 3, замѣтно нѣчто въ родѣ городищъ съ валами и вѣздами.

Дальше къ ЮЗ. отъ ст. Шабанотхамахинской, вверхъ по р. Шебшу, верстахъ въ 12 отъ станицы, по дорогѣ въ Вуланку, надъ самой р. Шебшемъ стоитъ остроконечная плоская каменная плита, высотой около  $1\frac{1}{2}$  саж., шир. 14 в. внизу и толщ. 5 в. Плоскія стороны обращены къ В. и З. На восточной сторонѣ красной краской нанесены слова (высота буквъ до 4 в.). Эти слова теперь наполовину стерлись, наполовину сбиты.

Вѣроятно, на этотъ самый камень указываетъ Гр. П. С. Уварова въ своихъ „Путевыхъ замѣткахъ“ по Кавказу \*) говоря „въ числѣ древностей укажемъ еще на... небольшой камень съ изображеніемъ креста и византійской надписью въ ущельѣ р. Шебша къ югу отъ Екатеринодара“... Изображенія креста на плитѣ нынѣ я не замѣтилъ.

Въ ст. Дефановской ничего не могли мнѣ указать. Изъ пос. Шапсугскаго я посѣтилъ известковую пещеру, которая лежитъ верстахъ въ 10—12 къ В. отъ поселка. Входъ въ пещеру находится въ крутомъ скатѣ горы къ долинѣ р. Чепси. Входное отверстіе не велико, немного болѣе печного. Оно обращено на ВСВ. Общее направленіе пещеры — западное; дно постепенно, въ глубь пещеры повышается, по дну бѣжитъ ручеекъ. Протяженіе пещеры около 2—3 верстъ. Узкій коридоръ постепенно приводитъ въ 4 небольшія залы, лежація одна отъ другой въ близкомъ разстояніи. Въ задней части коридоръ становится и узкимъ, и низкимъ, такъ что приходится пробираться по водѣ ползкомъ. Вездѣ сталактитовыя и сталагмитовыя образованія. Полъ чаще всего каменистый или покрытъ вязкой глиной.

Пещера почиталась, да и теперь еще почитается священной: наши спутники боялись даже входить туда въ шапкахъ.

### Бассейнъ р. Псекупса

Добравшись до пос. Пятигорскаго, я снова услыхалъ, что здѣсь есть одинъ дольмень. Пос. Пятигорскій расположенъ на рѣчкѣ Пятигоркѣ, составляющей

\*) Гр. П. С. Уварова „Путевыя замѣтки по Кавказу,“ т. I стр. 77.



одинъ изъ притоковъ рѣчки Хребтовой, которая впадаетъ въ р. Псекупсъ. Верстахъ въ 4 къ западу отъ пос. Пятигорскаго, вверхъ по р. Пятигоркѣ, влѣво отъ дороги въ пос. Тхамахинской, саженьяхъ въ 100 отъ дороги и рѣчки, находится полуразрушенный дольмень безъ передней плиты. (Рис. 46). Дольмень стоитъ среди порядочнаго лѣса и въ мѣстности сплошь покрытой папоротникомъ.

Почти весь дольмень, сзади и съ боковъ, окруженъ землею; только передняя часть, нѣсколько возвышенная, выдается изъ земли; поэтому дольменные плиты пришлось отчасти измѣрять изнутри. Поверхность земли внутри дольмена неровная. Верхняя плита (изнутри) имѣетъ дл. 2 ар.  $9\frac{1}{2}$  в. до задней плиты; ширину (сверху, снаружи) 2 ар. 6 в., толщ. 5 в.

Правая боковая дл. 2 ар. 14 в., выс. до земли 1 ар. 2 в., а высота до нижней плиты 1 ар. 8 в., толщ. 5 в. Лѣвая боковая дл. 2 ар. 15 в., высотой до зе-




Рис. 46.

мли 1 ар.  $5\frac{1}{2}$  в., высотой до нижней плиты 1 ар. 8 в. и 1 ар. 12 в., толщ. 6 вер.

Переднія части боковыхъ плитъ оббиты. Въ боковыхъ плитахъ для передней и задней плиты есть четырехугольные пазы, напр., въ лѣвой боковой плитѣ для передней—пазъ шир. 4 в. Передняя плита, вѣроятно, имѣла ширину 1 ар. 7 в.

Верхняя плита нѣсколько приподнята, и подъ нее подставлены, какъ видно по воспроизводимому рисунку, на боковыя плиты небольшіе камни. Сдѣлано это, вѣроятно, впоследствии людьми желавшими воспользоваться верхнею плитою для какихъ нибудь поддѣлокъ.

Задняя плита имѣетъ изнутри шир. 1 ар., и высоту до насыпной земли 1 арш.

Въ верхней плитѣ въ лѣвой передней части есть чашечка, діам.  $4\frac{1}{2}$  вер. Верхняя плита въ задней части имѣетъ выступъ для того, чтобы крѣпче сидѣла на боковыхъ и задней. Переднею стороною дольмень обращенъ на ВСВ.

Впереди дольмена много обломковъ плитъ.

Дольмень стоитъ въ центрѣ небольшого возвышенія, обращеннаго къ СВ.

Возвышеніе похоже на курганъ, но, это просто естественное возвышеніе, потому что сзади оно продолжается и идетъ далеко на ЮВ.

Дольменьъ покать къ заду и боковыя плиты въ этомъ же направленіи сходятся.

Такъ какъ въ этомъ дольменѣ имѣлось нѣкоторое количество земли, которое могло быть еще нетронутымъ, то я и произвелъ въ немъ раскопку, которая, къ сожалѣнію, не дала никакихъ результатовъ.

На глубинѣ 6 в. отъ верховности земли внутри дольмена и на 1 ар. 8 в. отъ верхней части правой боковой оказалась нижняя плита, выступающая впередъ отъ передняго края паза въ лѣвой боковой, или считая отъ предполагаемой середины передней плиты, на 11 в. (Рис. 46); толщина еѣ 5 в.; но она не простирается подъ всѣмъ дольменомъ, а только служитъ подставкой для передней плиты и прилегающихъ частей боковыхъ плитъ. Она имѣетъ ширину не болѣе 1 ар., совершенно разложилась отъ сырости, и поддавалась заступу, превращаясь въ песокъ. Подъ задней плитой и задней частью правой боковой плиты—новая подставка, камень.

На глубинѣ 1 ар. 7—9 в., считая отъ верхней плиты, по преимуществу къ заднимъ угламъ слѣды угля въ небольшемъ количествѣ. Высота правой боковой плиты 1 ар. 8 в.; лѣвая же идетъ глубже на 1 ар. 12 в., и въ задней части не имѣетъ подставки.

Я раскопалъ землю въ дольменѣ на глубину отъ 12 в. до 1 ар.; дальнѣйшія раскопки казались безцѣльными и даже опасными, такъ какъ каменные стѣнки грозили паденіемъ.

Слѣдующіе дольмены я осматривалъ изъ селенія Садоваго, расположеннаго на верховьяхъ р. Псекупса. Промежуточное пространство не представляетъ ничего достопримѣчательнаго, за исключеніемъ слѣдующаго:

1. Въ мѣстѣчкѣ Горячій Ключъ, около ст. Ключевой, не доходя немного до лечебныхъ ваннъ стоитъ круглый столбъ изъ бѣловатаго мрамора. На сѣверной сторонѣ столба въ рамкѣ вырѣзана восточная надпись. Высота столба около  $1\frac{1}{2}$  арш.

2. Въ окрестностяхъ Горячаго Ключа есть нѣсколько небольшихъ пещеръ. Именно, въ самомъ почти Горячемъ ключѣ песчаниковыя массы образуютъ громадный обрывъ къ низменному берегу р. Псекупса. Въ самомъ низу этой песчаниковой громады выбитъ неглубокій полукруглый гротъ: ширина его около 1 саж. при глубинѣ въ 2 ар. Вдоль стѣнки всего грота сдѣлано нѣчто вродѣ скамейки.

Выше этого грота, саженьяхъ въ 3, находится небольшая пещера. Къ ней отъ грота ведутъ ступеньки, выбитыя въ песчаникѣ. Но чѣмъ выше, тѣмъ эти ступеньки болѣе сглаживаются, такъ что пробраться туда можно только съ крайними усиліями.

Еще выше, саженьяхъ въ 20, и саженьяхъ въ 3 отъ вершины этой песчаниковой стѣны, въ отвѣсной скалѣ зияетъ небольшое отверстіе пещеры. Пробраться туда можно только спустившись сверху по веревкѣ.

Отверстіе пещеръ обращены къ р. Псекупсу, на 3.

Наконецъ, верстахъ въ 6 отъ ст. Ключевой и верстахъ въ 4 отъ Горячаго Ключа, вверхъ по р. Псекупсу, въ 1 верстѣ отъ пос. Ховерзе, въ 1 верстѣ



вправо отъ дороги въ пос. Фанагорійскій, въ песчаниковой кручѣ надъ пересохшей теперь рѣчкой, въ мелкозернистомъ песчаникѣ, находятся искусственно высѣченныя двѣ пещеры.

Пещера, ближе расположенная къ дорогѣ, имѣетъ входное отверстіе въ половину человѣческаго роста, обращенное на ЮЗ. Въ передней части пещеры имѣется маленькое помѣщеніе въ видѣ караулки, за которымъ находится выемки для двери.

Переднія стѣны пещеры испещрены именами русскихъ посѣтителей изъ Горячаго Ключа, которые нерѣдко совершаютъ сюда прогулки. Есть и двѣ — три надписи по-арабски. Близъ входнаго отверстія имѣется изображеніе какого то животнаго (рис. 47) и равнобедреннаго креста. Длина пещеры около 5 саж. Высота ея за входнымъ отверстіемъ въ 1 ар. и въ нѣкоторыхъ мѣстахъ болѣе — до 1 саж.




Рис. 47.

Вторая пещера находится въ той же кручѣ, шагахъ въ 100—150 дальше въ горы. Доступъ къ этой пещерѣ труднѣе, чѣмъ къ первой. Она меньше первой. Пещера состоитъ изъ двухъ отдѣленій. Второе боковое отдѣленіе имѣетъ потолокъ куполообразный,




Рис. 48.

высотой до  $1\frac{1}{2}$  саж.; остальное пространство узко и невысоко, не выше 2 арш. съ небольшимъ.

Верстахъ въ 8, не доѣзжая до пос. Садоваго, находится армянскій хуторъ, такъ называемый „Постикъ“ — поселеніе — дворовъ въ 15 - 20. Верстахъ въ 3 отъ этого Постика, на Собачкѣ (названіе щели и рѣчки въ ней) есть, говорятъ, полуразрушенный дольмень, который мнѣ не удалось остротрѣть.

Верстахъ въ 2 къ Ю. отъ пос. Садоваго у Мильконовой щели, находятся въ лѣсу три полуразрушенныхъ дольмена. Они стоятъ на правой сторонѣ рѣчки Псекупса, на ровномъ мѣстѣ, почти верху горы, съ легкимъ склономъ къ В., въ лѣсу. Гора спускается къ Мильконовой щели.

1. Первый дольмень (рис. 48) не имѣетъ задней стѣнки. Передняя плита,

съ отверстіемъ, обращена на ЮЗ.\*) Диаметръ отверстія 8 вер. Ширина передней плиты 1 ар. 8 в.; толщ. до 5 в.; высота до земли снаружи 14 в., внутри же 1 ар. 4 в.. Боковыя стѣнки полукруглыя, составлены изъ плитъ, положенныхъ другъ на друга въ пять рядовъ (рис. 49). Высота стѣнокъ до поверхности земли почти одинаковая и снаружи и внутри 1 ар. 11 в. Ширина этихъ камней отъ  $\frac{1}{2}$  ар. до 2 в., толщ. до 9 в.

Ширина, соответствующая задней плитѣ 2 ар. 2 в.

Въ боковыхъ стѣнкахъ для задней плиты, или стѣнки, округлые пазы, ширина 4 в.

Верхняя плита длин. 2 ар. 13 в., шир. 3 ар. 7 в. и толщ. 6 в. Задняя часть верхней плиты отбита. Верхняя плита имѣетъ круглую форму. Она нѣсколько приподнята надъ передней плитой.

Дольмень покать къ передней части, т. е. къ плитѣ съ отверстіемъ.

Кругомъ дольмена масса камней разной величины.

2. Шагахъ въ 15 къ Ю отъ этого дольмена находится надъ самой кручей второй развалившійся.




Рис. 49.

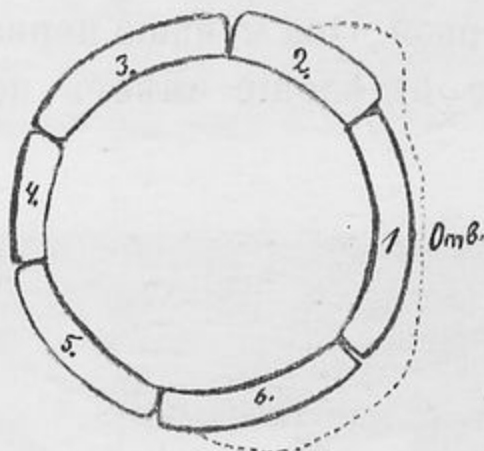


Рис. 50.




Рис. 51.

Передняя его плита шир. 1 ар. 7 в., толщ. 7 в. Діам. отверстіе  $7\frac{1}{2}$  в. Верхняя плита длиной 2 ар. 10 в. шир. 3 ар. 3 в., толщ. до 9 в.

3. Шагахъ въ 30 къ СВ. находится (круглый) дольмень, сложенный изъ шести камней и сохранившійся лучше другихъ (рис. 50).

Передняя плита выс. до земли 1 ар. 4 в., шир. 1 ар. 10 в., толщ.  $5\frac{1}{2}$  в. Отъ верхняго края плиты до отверстія  $8\frac{1}{2}$  в.; діаметръ отверстія 8 в. Передняя плита имѣетъ боковыя выемки вверху (рис. 51), чего я нигдѣ болѣе не замѣчалъ. Высота верхней точки верхней плиты до земли (впереди дольмена) 2 ар.  $1\frac{1}{2}$  в. Длинной она 2 ар. 14 в., шир. 1 ар. 12 в., толщ. 8 в. Обращена на В.

Діаметръ внутренняго, почти круглаго пространства: наибольшій 2 ар. 9 в. и наименьшій 2 ар. 7 в.

Надъ плитами № 1 и № 2, положена еще одна (седьмая) плита. На плиту № 3 еще плита какъ бы для того, чтобы болѣе прочно уложить верхнюю плиту.

Подъ плитами № 4 и 5 лежитъ цѣлая плита, а сверху нихъ положено до верхней плиты еще по одной плитѣ: надъ № 4 (десятая) и надъ № 5 (одиннадцатая). Еще одна (двѣнадцатая) плита, уложена надъ № 6. На внутренней

\*) Въ послѣдующую часть поѣздки, начиная съ Садоваго, опредѣленія странъ свѣта я дѣлалъ лишь приблизительно, безъ компаса, такъ какъ мой небольшой компасъ упалъ и испортился.



сторонѣ плитъ видны слѣды насѣчекъ. Дольмень покать назадъ, т. е. къ сторонѣ противоположной передней плитѣ съ отверстіемъ.

Къ этимъ дольменамъ изъ пос. Садоваго я шель прямо черезъ переваль, очень тяжелой дорогой; обратно шли уже долиной, вдоль Псекупса, что гораздо удобнѣе.

Кромѣ этихъ дольменовъ, мнѣ называли еще 3 дольмена верстахъ въ 15 отъ пос. Садоваго, въ горахъ, за хуторомъ Балабона, но трудность пути помѣшала мнѣ ихъ осмотрѣть.

### Бассейнъ р. Пшиша.

Слѣдующіе дольмены я нашель въ бассейнѣ р. Пшиша, въ окрестностяхъ армянскаго поселка Гойдъ (Гойтхъ). Этотъ поселокъ, не помѣщенный на пятиверстной картѣ генеральнаго штаба, находится верстахъ въ 11 отъ ст. Елизаветпольской, вверхъ по Пшишу, на полупути въ селеніе Перевальное, помѣченное на картѣ.

1. Версты 2 не доѣзжая до Гойдъ, влѣво отъ дороги изъ ст. Елизаветпольской въ Гойды, на скатѣ горы къ правому берегу р. Пшиша находится разрушенный дольмень. Отъ него осталась часть стѣнки толщ. 9 в. Камень - песчаникъ. Говорять, у этого дольмена было круглое отверстіе діаметромъ 7—8 в.

Въ Гойдахъ армянская церковь стоитъ на срѣзанной вершинѣ возвышенія, вѣроятно, кургана. Радиусъ его около 10 саж.; стоитъ онъ саженьяхъ въ 30 отъ праваго берега Пшиша и какъ бы господствуетъ надъ рѣчной долиной.

Въ  $\frac{1}{4}$  версты къ Ю. отъ Гойдъ, на лѣвомъ берегу р. Пшиша, находится курганчикъ, сажени  $1\frac{1}{2}$  выс., діаметра 4 саж., довольно крутой, поросшій деревьями.

2. Верстахъ въ 2 къ Ю. отъ Гойдъ, въ 1 верстѣ отъ лѣваго берега рѣки Пшиша, на вершинѣ горнаго отрога, находится полуразрушенный дольмень, скрытый въ курганѣ. Дольмень находится шагахъ въ 40 вправо отъ дороги въ горы. Верхняя плита разбита и сдвинута; передняя плита, съ отверстіемъ, обращена, на В (рис. 52).

Въ уцѣлѣвшей части верхней плиты видны округлые пазы для задней плиты. Ширина паза 5 в.

Дольменная камера представляетъ не совсѣмъ правильный четырехугольникъ.

Передняя плита шир. 2 ар. 2 в., высотой до земли внутри дольмена до 1 ар. 11 в., толщ. 4 в. Овальное отверстіе въ нее имѣетъ діаметры: 7 в., — сверху внизъ и 8 в., — слѣво направо. Верхній край отверстія отстоитъ отъ верхняго края плиты на 14 в., нижній — отъ земли на 5 в. Отверстіе сдѣлано, противъ обыкновенія, ближе къ лѣвой боковой плитѣ, чѣмъ къ правой. Оно сохранило еще *штулку*, плотно придавленную землей снаружи.

Лѣвая боковая плита длин. 2 ар. 4 в., выс. до земли въ передней части 1 ар.

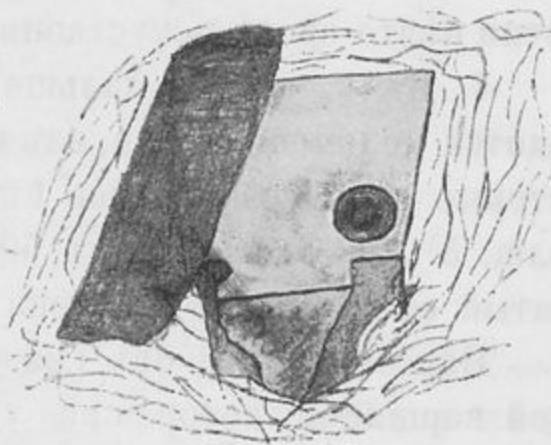


Рис. 52.

12 в., въ задней части 1 ар. 7 в., толщ.  $4\frac{1}{4}$  в. Правая боковая длин. 1 ар. 12 в., выс. до земли въ передней части 1 ар., въ задней части 1 ар. 2 в. Задняя плита раскололась. Вѣроятная ея ширина 2 ар. 2 в.; высота до земли 1 ар. 8 в. толщина 4 в.

Камень—песчаникъ; внутренность дольмена заполнена землей и обломками камней. Плиты крѣпко прилажены другъ къ другу, хотя корни деревьевъ уже кое-гдѣ пробрались между ними. Въ разныхъ мѣстахъ на днѣ дольмена нащупываются на разной глубинѣ камни и части плитъ.

Черезъ изломъ задней плиты видна сзади дольмена масса булыжника и земли.

На сохранившійся части верхней плиты слой земли не менѣе  $\frac{1}{2}$  аршина. На юговосточномъ скатѣ кургана валяются какіе-то отесанные обломки.

3. Дальше, въ полуверстѣ (въ  $2\frac{1}{2}$  в. отъ Гойдѣ) по той же дорогѣ, на самой дорогѣ лежатъ камни разной величины, по всей вѣроятности, части верхней дольменной плиты. Къ краю дороги, дальше въ нѣсколькихъ шагахъ, выходитъ еще одинъ большой камень длин. до 2 ар. Тутъ же у края ската небольшого пригорка замѣтна порядочная яма, очевидно, дольменная. Дольменьъ этотъ, повидимому, тоже былъ скрытъ въ землѣ, въ курганѣ.

Рядомъ куча камней и обломковъ плитъ. На измѣренной верхней плитѣ замѣтно нѣчто вродѣ искусственно сдѣланнаго углубленія дл. 1 ар. 9 в. и шир. 1 ар.

4. Въ  $\frac{1}{4}$  версты дальше (верстахъ въ 3 отъ Гойдѣ), влѣво отъ дороги, находится дольменная яма, изъ которой дольменные камни были вынуты армянами, которые сами сознавались въ этомъ. Тутъ же лежитъ еще нѣсколько камней толщ.  $5\frac{1}{4}$  в. Саженьяхъ въ 50, не доходя ямы, лежитъ трехугольный камень, взятый отъ этого же дольмена и брошенный на дорогѣ.

Верстахъ въ 3 отъ Гойдѣ, среди лѣса находится курганъ съ довольно плоской вершиной, которая вся усѣяна камнями разной величины, начиная отъ обыкновеннаго булыжника и кончая аршинными плитами. Плоская вершина кургана имѣетъ діаметръ 8 ар. 13 в. Отъ окраины вершины до основанія, по скату, почти вездѣ 2 саж. Западная сторона вся какъ бы опустилась, точно такъ же, какъ и прилегающая часть середины кургана, которая образуетъ даже яму. Теперь это мѣсто поросло дубнячкомъ.

На западной сторонѣ стоитъ поставленный на длинную сторону камень средней величины: шир. 1 ар. 3 в., выс. отъ земли въ южной части  $11\frac{1}{2}$  в. Въ нижней части его ясны слѣды полировки.

На сѣверной сторонѣ кургана, рядомъ съ дубомъ (лѣтъ 50), лежитъ самая крупная плита: дл. 2 ар. 13 в., шир. 2 ар. 6 в., толщ. 5 в. На одной изъ плитъ замѣтны слѣды какого-то изображенія вглубь, въ родѣ вышеприведенныхъ.

5. Въ полуверстѣ дальше въ СЗ. направленіи (въ 3 верстахъ отъ Гойдѣ), въ кустарникѣ, на естественномъ небольшомъ возвышеніи остатки, повидимому, дольменныхъ плитъ, толщ. до 5—8 в. Камень — песчаникъ, но очень плотный. На одной изъ плитъ овальное изображеніе вглубь.

Саженьяхъ въ 100 внизъ подъ горой находятся въ срубахъ соляные колодцы, которыми пользовались черкесы (для добыванія соли). Около одного изъ нихъ стоитъ еще старое черкесское корыто.

Верстахъ въ 2—3 къ З. отъ Гойдѣ, въ лѣсу, находится большой курганъ, весь



нагроможденный из плит и камней величиной от  $\frac{1}{4}$  ар. до 1 ар. Въ серединѣ кургана яма: длиной около 3 саж. и глубиной 2—3 арш. Въ серединѣ ямы выросъ большой дубъ.

Верстахъ въ 10 къ Югу отъ Гойдъ находится, такъ называемая, Лысая гора. около которой какъ говорятъ существовали въ былое время 4 дольмена.

Близъ Перевальнаго я, у самаго почти истока р. Пшиша на вершинѣ горы—изъ трескуна, обслѣдовалъ большой круглый полуразрушенный дольмень (рис. 53).

Отверстіе его обращено на ЮЗ. Въ этомъ же направленіи къ переду, къ ЮЗ. покать и весь дольмень.

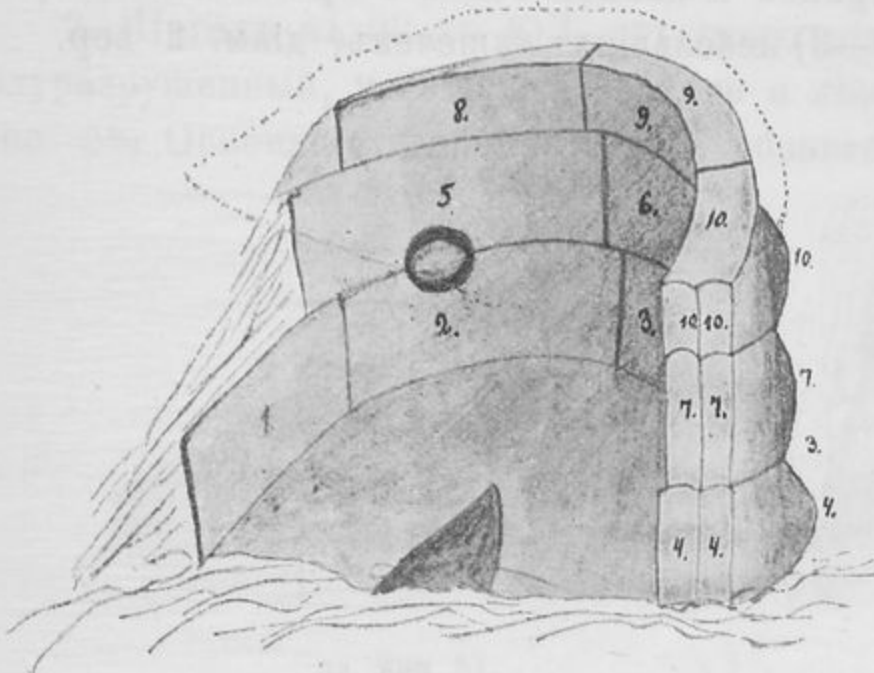


Рис. 53.

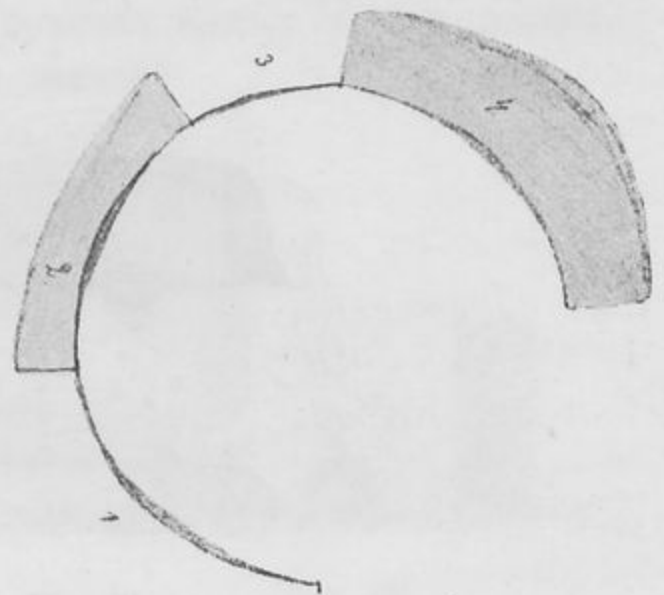


Рис. 54.

Стѣнки дольмена подобно выше описанному (рис. 50) образуются нѣсколькими крупными камнями, положенными другъ на друга. Задней стѣнки не достаетъ, а на лицо лишь 10 камней—плитъ (рис. 54).

Размѣры плитъ извнутри:

	длина:	высота до земли:	толщина:
№ 1	2 ар. 11 в.	1 ар.	
№ 2	2 ар. $3\frac{1}{2}$ в.	15 в.	8 в.
№ 3	1 ар. 4 в.	15 в.	
№ 4	2 ар. $8\frac{1}{2}$ в.	1 ар.	отъ 10 в. и бол.
		сверху внизъ:	
№ 5	1 ар. 10 в.	15 в.	$9\frac{1}{2}$ в.
№ 6	1 ар. 14 в.	15 в.	
№ 7	2 ар. $2\frac{1}{2}$ в. *	1 ар. $1\frac{1}{2}$ в.	7 в. и бол.
№ 8	1 ар. $4\frac{1}{2}$ в.	$7\frac{1}{2}$ в.	1 ар.
№ 9	2 ар.	8 в.	
№ 10	1 ар. 13 в. *	$8\frac{1}{2}$ в.	до 11 в.

Диаметръ овальнаго отверстія  $8\frac{1}{2}$  в.; снаружи края отверстія скошены. Кругомъ отверстія, съ наружной стороны находится углубленіе шириной  $2\frac{1}{2}$  в.

\*) Въ плитахъ: № 4 пазъ шириною  $4\frac{1}{2}$  в.; № 7 пазъ шир. 6 в.; № 10 пазъ шир. 3 в.

и глубиной  $1\frac{1}{2}$  в. показывающее, что у отверстия была втулка со шляпкой, плотно входившая въ него (рис. 55).

Передняя часть дольмена, на глубину 1-го и части 5-го камня, т. е. на  $1\frac{1}{2}$ —2 ар., находится въ землѣ.

Подъ переднимъ камнемъ вырыта яма. Черезъ нее виденъ нижній камень толщиною до 9 в.

Впереди дольмена, очевидно находилась насыпь изъ булыжниковъ значительной величины. Дольмень поставленъ такъ, что передней частью опирался или прислонялся къ этой насыпи, или къ концу естественнаго возвышенія.

Верхній камень нѣсколько обломанъ: длин. 4 ар. 5 в., шир. 3 ар. 10 в., толщ. 8 в.. Отъ него отломился кусокъ шириной и длиной болѣе 1 аршина. На верхней сторонѣ находится нѣсколько (2—3) небольшихъ чашечекъ, діам. 2 вер.




Рис. 55.

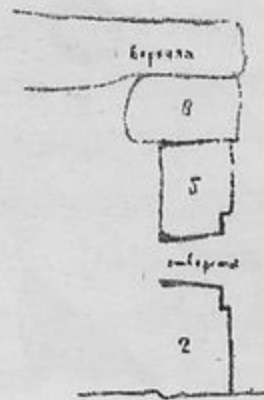


Рис. 56.

Сзади тоже слѣды насыпи.

Верхняя плита выступаетъ, въ сохранившихся частяхъ, за боковыя на  $\frac{1}{2}$  арш. и болѣе.

Дольмену не достаетъ всей задней стѣнки, которая, очевидно, была сложена тоже изъ нѣсколькихъ большихъ камней. Одинъ изъ подобныхъ камней лежитъ теперь въ нѣсколькихъ шагахъ сзади дольмена; длина его 2 ар. 8 в., шир. 1 ар. 1 в., толщ. 12 в. Сторона, представляющая толщину въ 12 в., имѣетъ гладкую отеску; ясно, что этой стороной плита должна была лежать на другихъ плитахъ.

Въ плитахъ № 4, 7 и 10 есть пазы для прилегающихъ плитъ, ширина этихъ пазовъ:  $4\frac{1}{2}$ —6—3 в. (рис. 56).

Въ настоящее время часть дольмена съ плитой № 1 идетъ почти подъ прямымъ угломъ къ плитѣ № 2. Остальныя же плиты составляютъ части правильной окружности. Вѣроятно, дольмень былъ „шестигранный.“

Земля заполнявшая дольмень почти вся вынута. Полъ дольмена образуется толстой (до 9 в.) плитой, которая въ серединѣ дольмена проломлена, образуя трехугольное отверстие. Подъ нею ощупывается частью камень, частью земля или щебень.

Изъ Перевальнаго я перебрался въ Котловину (поселокъ, не обозначенный на картѣ). Тамъ мнѣ ничего не могли указать. Изъ Котловины я переѣхалъ въ селеніе Гунайское (или просто Гунайка), лежащее у подножія г. Гунай, на р. Сеже, или въ просторѣчій р. Гунайка. Р. Сеже является однимъ изъ правыхъ



притоковъ р. Пшиша; слѣдовательно и дольмены, найденные мною въ бассейнѣ р. Сеже, должны быть отнесены къ дольменамъ бассейна р. Пшиша.

Въ бассейнѣ р. Сеже я осмотрѣлъ только слѣдующіе дольмены:

Верстахъ въ 3 къ западу отъ пос. Гунайскаго, на вершинѣ хребта, предшествующаго съ ЮЗ. горѣ Гунай, на правомъ берегу р. Сеже, въ полуверстѣ отъ нея, находятся три полуразрушенныхъ дольмена. Отъ перваго сохранилась задняя правая боковая плита, лѣвая боковая расколота, часть передней съ частью круглаго отверстія, обращеннаго на ЮВ. Діаметръ отверстія 9 в. (рис. 57).

Внутренность дольмена наполнена землей и обломками верхней плиты. Кругомъ разсыяны камни.

Дольмень окруженъ небольшимъ возвышеніемъ въ родѣ кургана

2. Шагахъ въ 20 къ ЮЗ. отъ этого дольмена находится второй такой-же полуразрушенный, у котораго верхняя и лѣвая боковая плиты частью разбиты, (рис. 58) Основаніе дольмена слегка облегается землей.




Рис. 57.




Рис. 58.

Передняя плита его имѣетъ шир. 2 ар. 1 в., выс. до земли 1 ар. 9 в., толщ.  $6\frac{1}{4}$  в. Діаметръ отверстія, находящагося въ этой плитѣ 9 в. Около наружнаго края отверстія замѣтны слабые слѣды выемки для шляпки втулки.

Правая боковая длиною 4 ар. 1 в., выс. до земли въ передней части 1 ар. 6 в., въ задней 1 ар., толщ. 5 в. Выступъ за задней плитой 6 в., выступъ впереди передней плиты  $5\frac{1}{2}$  в. Для передней плиты въ правой боковой находится пазъ шир. 3 в.

Задняя шир. 1 ар. 12 в., выс. до земли 8 в.

Верхняя плита сохранилась только надъ задней частью дольмена.

Внутри дольмена — земля и обломки верхней плиты; тутъ же выросло нѣсколько уже порядочныхъ дубковъ.

3. Шагахъ въ 5 къ ЮЗ. отъ его находится развалившійся третій дольмень, отъ котораго сохранились только остатки правой боковой плиты длиною 4 ар. 1 в., толщ.  $2\frac{1}{2}$  в.

Кругомъ cadaго дольмена масса камней. Плиты сравнительно тонки, хотя всего въ  $\frac{1}{4}$  версты дальше находится югозападный выступъ хребта, состоящій изъ громадныхъ песчаниковыхъ массъ.

Больше дольменовъ въ окрестностяхъ Гунайки я не нашель. Правда мнѣ говорили, что въ двухъ мѣстахъ: къ СВ. и къ ЮВ. отъ Гунайки, верстахъ въ 3—4, есть еще по одному дольмену; но всѣ поиски мои оказались излишними и не привели ни къ чему. На этомъ же пути я видѣлъ лишь нѣсколько кургановъ;

Верстахъ въ 2 къ В. отъ Гунайки, на правомъ берегу р. Сеже курганъ средней величины—до 3 саж. діаметръ.

Въ полуверстѣ дальше къ В. въ лѣсу рядомъ 4 курганчика до  $1\frac{1}{2}$  арш. высоты каждый, сложенные изъ булыжника. По всему Пшишу есть почти такіе же булыжниковые курганчики, но нѣсколько меньшихъ размѣровъ.

Немного далѣе къ В. отъ этихъ 4 курганчиковъ, на разстояніи 5—10—20 шаговъ другъ отъ друга находятся такіе же курганчики. Всего ихъ болѣе 30. Они круглые съ отвѣсными стѣнками и плоской вершиной.

Верстахъ въ 3 отъ Гунайки къ СВ. на лѣвомъ берегу маленькаго протока находятся остатки, можетъ быть, укрѣпленія—изъ плитъ и камней разной величины: отъ  $\frac{1}{4}$  арш. до  $1\frac{1}{2}$  арш. длины. Нѣкоторыя части имѣютъ видъ стѣнъ. Все это находится на протяженіи, по крайней мѣрѣ, 10—15 саж., и доходитъ шириной до 2—3 саж.

Изъ Гунайки я отправился черезъ горы въ пос. Хадыжинскій, называемой также Куринкой, отъ р. Куры, которая впадаетъ слѣва въ р. Пшишъ, недалеко отъ поселка. Верстахъ въ 10 отъ Гунайки, и верстахъ въ 3 отъ мельницы, которая лежала на нашемъ пути, на хребтѣ, вдоль тропинки, по которой мы пробирались, находится штукъ до 120 порядочныхъ курганчиковъ, высотой до  $1\frac{1}{2}$  саж. поросшихъ лѣсомъ.

Верстахъ въ 15—16 отъ Гунайки и верстахъ въ 7 отъ Куринки, какъ мнѣ говорилъ Куринскій атаманъ, почти на той же самой дорогѣ, находится въ одной отвѣсной стѣнѣ пещера, въ которой можно помѣститься четверымъ и въ которой какъ, говорятъ, нашли только истлѣвшую черкесскую одежду.

На одной изъ вершинъ горной цѣпи, идущей вдоль лѣваго сѣвернаго берега вышеупомянутой р. Куры, въ направленіи съ З на В. у самаго истока р. Цице, имѣется камень-плита стоящая у тропинки, ведущей изъ Куринки въ горы къ Фанагорійскому поселку и къ ст. Ключевой. Положеніе плиты нѣсколько наклонное. Высота ея до земли 4 ар. 10 в. Ширина плоской части внизу 1 ар. 11 в.; въ серединѣ 1 ар. 5 в.; вверху менѣе 10 в. Толщина  $7\frac{1}{2}$  в.

На лицевой сторонѣ, приблизительно въ серединѣ правой стороны, находится овальное углубленіе помѣщенное наискось по отношенію къ оси плиты, длина его 14 в. высота 9 в.

Немного ниже небольшое изображеніе четырехконечнаго креста, очень не давняго происхожденія.

На противоположной сторонѣ плиты, въ верхней ея части находится контурное изображеніе имѣющее нѣкоторое сходство съ человѣкими очертаніями. Ниже этого изображенія находится рисунокъ въ видѣ трехугольниковъ, подъ которыми, говорятъ, была надпись, нынѣ уничтоженная.

Почти рядомъ съ камнемъ стоятъ деревья и кусты, которые разукрашены пестрыми кусками матерій и холста, очевидно, приношенія мѣстныхъ поселянъ.

Въ ст. Хадыжинской, въ пос. Нефтяномъ и въ ст. Апшеронской дольменовъ не оказалось.

По дорогѣ изъ пос. Нефтяного въ ст. Апшеронскую въ лѣсу по горамъ въ разныхъ мѣстахъ есть курганы высотой до 2 саж. Нѣкоторые уже сильно расплылись.



## Бассейнъ р. Пшехи.

Р. Пшеха, верстахъ въ  $1\frac{1}{2}$  ниже впаденія въ нее р. Туко, и верстахъ въ 2 ниже ст. Аншеропской, въ мѣстности, называемой „Второй Куть“, течетъ въ берегахъ высотой до 2 саж. На правомъ берегу слой глины, толщиной до 1 саж. и болѣе, лежитъ на слояхъ сѣраго трескуна. На лѣвой сторонѣ въ рѣку вдается небольшая коса. Р. Пшеха, особенно во время сильныхъ разливовъ вымываетъ изъ высокаго берега куски окаменѣвшаго дерева и кости, преимущественно позвонки.

Въ ст. Ширванской и ст. Самурской сказали, что и здѣсь нѣтъ дольменовъ, при чемъ указали, что верстахъ въ  $1\frac{1}{2}$  отъ истока рѣки Пшехи, около самыхъ снѣговыхъ горъ, на лѣвомъ берегу рѣки, на скалѣ стоитъ врытый въ землю и немного наклонившійся камень высотой съ  $\frac{3}{4}$  арш. и такой же ширины.

Въ Дубинкѣ или Тубахъ (Черногорье), лѣтъ 20 тому назадъ сотенный командиръ разрылъ курганъ и нашелъ въ немъ остатки желѣзной длинной шашки и скелетъ со слѣдами парчевой одежды.

Верстахъ въ 10 къ ЮЗ отъ ст. Самурской, вверху по р. Пшехѣ, верстахъ въ 3 къ СВ отъ г. Оплепень, саженьяхъ въ 100 отъ р. Пшехи, на вершинѣ кручи находится песчаниковый выступъ шириной 11 арш. длиной  $4\frac{1}{2}$  арш.

Почти вся поверхность скалы покрыта разнообразными чертами, образующими то трехугольники, то кресты, то круги и т. п. Эти изображенія представляютъ собою, можетъ быть, родовые знаки различныхъ фамилій, собиравшихся нѣкогда сюда для общихъ цѣлей: напр., совѣщаній, жертвоприношеній и т. п.

Наиболѣе ясныя и раздѣльныя фигуры, высѣченныя вглубь, мною сняты при помощи пропускной бумаги и представляются нынѣ въ уменьшенныхъ размѣрахъ на прилагаемой таблицѣ XVII.

Если къ скалѣ подниматься ближайшимъ путемъ, прямо отъ р. Пшехи, то доступъ къ ней чрезвычайно труденъ. Въ одномъ мѣстѣ приходится пробираться по песчаниковому карнизу, рискуя оборваться и слетѣть внизъ съ высоты нѣсколькихъ сажень. Но есть дорога въ обходъ вполне удобная, даже для лошади.

Дольменовъ около ст. Самурской нѣтъ, по мнѣ Самурцы рассказывали, что за р. Пшехой, въ  $\frac{1}{2}$  верстѣ отъ Самурской, на лѣвомъ берегу р. Пшехи на „Дегачевомъ покосѣ“ лѣтъ 10 тому назадъ разрыли курганъ, въ которомъ найдены были плиты принадлежавшія по описанію дольменной постройки. Въ курганѣ кромѣ нихъ, да костей и черепочковъ ничего больше не нашли.

## 4. Бассейнъ р. Курджипса.

Въ пос. Дагестанскомъ, — бывшей станицы Нижегородской — дольменовъ нѣтъ. Но далѣе въ верстахъ 8 отъ Дагестанскаго и не доѣзжая версты 2 до Темнолѣскаго, недалеко отъ поворота съ этой дороги изъ хуторовъ, на юго-восточномъ скатѣ горы по бугру находятся 3 развалившіеся дольмена, скрытые въ насыпи.

Плиты этихъ дольменовъ не изъ песчаника, какъ всѣ вышеописанные, а изъ розоватаго известняка. Направленіе дольменовъ, стоящихъ въ рядъ, СВ—ЮЗ.

1. Крайній къ ЮЗ. дольмень имѣетъ верхнюю плиту, почти всю скрытую подъ землей. Ширина ее 2 арш. 15 в., толщ. 5 в.

2. Средній дольмень, въ 5 шагахъ отъ перваго имѣетъ разломившую верхнюю плиту. Ширина ее 3 ар., толщ. 4 в., длина 1 ар. 6 в.

На пространствѣ между среднимъ дольменомъ и крайнимъ къ ЮВ. находятся камни, вѣроятно, обломки другихъ дольменовъ.

3. Крайній къ СВ., третій дольмень имѣетъ верхнюю плиту тоже обломанную. Размѣры сохранившейся части ея: длин. 2 ар. 11 $\frac{1}{2}$  в., шир. 2 арш. 13 в., толщ. 7 $\frac{1}{2}$  в.

Боковыя и передняя плиты обрушились. Часть задней плиты сохранилась: шир. 2 ар. 3 в., толщ. до 6 в., высота до земли до 13 в. Задняя плита наклонилась внутрь дольмена.

Этотъ третій дольмень находится снаружи насыпи.

Кругомъ масса обломковъ известняка разныхъ размѣровъ.

Въ пос. Темнолѣсскомъ мнѣ дали проводника на Цербелеву поляну, на которой было 9 дольменовъ. Цербелева поляна находится верстахъ къ 15 къ ЮВ. отъ пос. Темнолѣскаго и верстахъ въ 5 къ СЗ. отъ урочища Хамышки, на склонѣ къ р. Азишу въ частности и къ р. Бѣлой вообще.

По дорогѣ изъ пос. Темнолѣскаго на Цербелеву поляну въ 1 верстѣ отъ Темнаго Лѣса (Темнолѣскаго поселка) находится разрытый нынѣ курганчикъ изъ мелкихъ известковыхъ камней, выс. до 1 саж. Плитъ въ курганчикѣ не было. Въ  $\frac{1}{2}$  верстѣ дальше по той же дорогѣ, курганъ до 2 с. высотой, набросанный тоже изъ мелкихъ камней. Здѣсь, говорятъ, были нѣкогда и плиты.

Въ этомъ курганѣ, по рассказамъ, нашли: саблю, лукъ и стрѣлы.

Въ серединѣ обоихъ кургановъ теперь имѣются ямы, глубиною до 1 сажени.

Въ  $\frac{1}{4}$  версты дальше находятся три ямы, теперь почти засыпавшіяся; но прежде, говорятъ, онѣ были такъ глубоки, что шестомъ не доставали до дна.

Дорога на Цербелеву поляну очень трудная.

Въ юговосточной части поляны, на верху хребта, предшествующаго скату къ рр. Азишу и Бѣлой, находится 9 дольменовъ. Всѣ дольмены обращены передними плитами, съ отверстіемъ, на В., и расположены преимущественно въ рядъ съ С. на Ю. Камень послужившій къ постройкѣ дольменовъ мѣстный песчаникъ.

1. Крайній сѣверный полуразрушенный дольмень, находящійся въ землѣ до верхней плиты. Передняя плита высотой до земли внутри 1 ар. 1 в., шир. 1 ар. 13 в., толщ. 5 $\frac{1}{2}$  в. Диаметръ отверстія, измѣренный изнутри 8 $\frac{3}{4}$  в. Отъ верхняго края плиты до отверстія 8 в.

2. Шагахъ въ 10 къ Ю. отъ дольмена № 1—разрушенный дольмень. Лѣвая боковая плита дл. 3 ар. 8 в., толщ. до 8  $\frac{1}{2}$  в., высотой отъ земли 8 в. въ задней части, 14 в.,—въ передней. Боковыя плиты—правая частью сохранилась—имѣютъ пазы для передней. Ширина четырехугольнаго паза въ правой 3 $\frac{1}{2}$  в.

3. Въ 5 шагахъ къ Ю отъ № 2 вполне разрушенный дольмень; сохранились только осколки плитъ.

4. Шагахъ въ 10 къ Ю. отъ № 3 полуразрушенный дольмень. Передняя



плита выс. до земли 1 ар. 2—5 вер., ширина 1 ар. 13 в., толщ. 1 ар. 13 в., толщ.  $5\frac{1}{4}$  в. Диаметры отверстія:  $8\frac{1}{2}$  в. слѣва направо и 9 в., сверху внизъ. Отъ верхняго края плиты до отверстія  $9\frac{1}{2}$  в.

Правая боковая длиной 3 арш. 13 в., высотой до земли въ передней части 2 арш. и въ задней 13 в., толщ. 6 в.

Правая боковая и верхняя плиты выступаютъ за переднюю на 7—8 в. Въ правой боковой четырехугольный пазъ ширин.  $3\frac{1}{2}$  в.

Верхняя плита длиной 3 арш. 15 в., шир. 3 ар., толщ. 6 в.

Задняя шир. 12 в., выс. до земли 13 в., толщ. 5 в.

За заднюю также выступаютъ плиты: верхняя на 8 в., лѣвая боковая на 4 в. и правая боковая на 2—3 в.

Лѣвая боковая разбита, сохранилась только задняя часть длиной 2 ар., толщ. 7—8 верш.

Въ боковыхъ плитахъ есть пазы для задней и передней.

Плиты уже немного разошлись.

5. Шагахъ въ 10 къ Ю. отъ № 4 — разрушенный дольмень. Въ дольменѣ выросъ дубъ. Сохранилась правая боковая плита длиной 3 ар. 3 в.

6. Шагахъ въ 15 къ Ю. отъ № 5 — разрушенный дольмень. Онъ разрытъ и плиты поставлены одна рядомъ съ другою.

Одна изъ боковыхъ длиной 3 ар. 8 в. Въ ней есть округлые пазы. Другая боковая плита частію обломана; длина сохранившагося куска 2 ар. 7 в. Въ обломкѣ сохранился пазъ.

Кругомъ разсѣяны большія плиты.

7. Шагахъ въ 5 къ Ю. отъ № 6 — разрушенный дольмень съ развалившимися плитами. Всѣ плиты оббиты.

Длина правой боковой 2 ар. 6 в., толщ.  $4\frac{1}{2}$  в.

8. Шагахъ въ 15 къ западу отъ дольмена № 1 — разрушенный дольмень.

9. Шагахъ въ 40 къ югу отъ № 8 — разрушенный дольмень.

Изъ подъ горы мнѣ прикатили *каменную втулку*, которая принадлежитъ одному изъ описанныхъ дольменовъ. Нижняя часть немного отбита. Высота втулки 12 верш. Форма грибообразная. Окружность самой пробки, которая входитъ въ отверстіе 1 арш. 6 в., а окружность шляпки 1 ар. 12 в. Высота втулочной части  $8\frac{1}{2}$  в., высота гладкой части головки — шляпки 2 в. Ширина втулочной части  $7\frac{1}{2}$  в., ширина головки 9 в. ширина выступа 1 в.

Близъ самага посада Темнолѣскаго, у хутора надъ Курджипсомъ, на скатѣ горы, въ лѣскѣ, находятся остатки известняковаго четырехграннаго памятника, почти квадратнаго, со стороной въ 4—5 вершк., гладко отесаннаго. Этотъ памятникъ былъ поставленъ на томъ мѣстѣ, на которомъ, говорятъ, стоялъ когда-то государь. Говорятъ, на памятникѣ была и надпись, а высотой онъ былъ до  $1\frac{1}{2}$  арш. Теперь сохранились только жалкіе остатки.

Въ верховьяхъ рѣки Кубы <sup>1)</sup>, близъ Темнаго Лѣса, говорятъ, находятся 2 пещеры, въ которыхъ нѣкогда нашли полуистлѣвшія черкесскія вещи. Проводниковъ до пещеръ мнѣ однако не могли найти.

\*) Р. Куба, начинаясь на хребтѣ близъ Темнаго Лѣса, впадаетъ въ р. Курджипсъ въ пос. Дагестанскомъ.

Близъ пос. Дагестанскаго, говорятъ, когда-то былъ мраморный памятникъ съ шатромъ на 4 столбахъ, но теперь онъ уничтоженъ.

Верстахъ въ 3 отъ пос. Дагестанскаго по дорогѣ въ ст. Дагестанскую, на „Савкиномъ покосѣ“, на правомъ берегу р. Курджипса находится „азиатское кладбище“, на которомъ имѣются камни съ восточными надписями, вѣроятно не древняго происхожденія, изъ которыхъ два экземпляра перенесены въ ст. Дагестанскую.

Здѣсь окончилось мое спеціальное путешествіе съ археологической цѣлью; далѣе я уже выбирался на желѣзнодорожную линію въ Армавиръ. По дорогѣ около ст. Чамлыкской я замѣтилъ нѣсколько большихъ, сажень до 5 высотой кургановъ, стоящихъ въ разныхъ мѣстахъ по одиночкѣ; два кургана, стоящіе на горѣ, видны болѣе чѣмъ за 10 верстъ.

## II. Общія замѣчанія объ археологическихъ памятникахъ Закубанья.

### 1 Дольмены.

Область распространенія дольменовъ, расположеніе дольменовъ; размѣры дольменныхъ плитъ; втулки; пазы, ниши, выступы, чашечки, рисунки; сравненіе закубанскихъ описываемыхъ дольменовъ съ другими Кавказскими и Крымскими дольменами.

Вся мѣстность, которую я объѣхалъ, т.-е, отъ р. Абина до р. Бѣлой, имѣетъ дольмены. Всего я видѣлъ 146 дольменовъ или цѣлыхъ до извѣстной степени (12), или полуразрушенныхъ (26), или разрушенныхъ совершенно (108)<sup>1)</sup>. Они разсѣяны безъ опредѣленнаго порядка по всему этому пространству.

Повторю о распредѣленіи дольменовъ то, что сказано было уже выше.

Самая западная граница распространенія дольменовъ на сѣверномъ Кавказѣ есть юртъ ст. Шапсугской или, иначе, бассейнъ р. Абина. Дюбуа-де-Монпере, посѣтившій эти мѣста Кавказа въ 1833 г., упоминаетъ о дольменахъ Атакумской долины, но вмѣстѣ съ тѣмъ говоритъ, что эти дольмены находятся близъ укрѣпленія св. Николая<sup>2)</sup>. Ст. Шапсугская стоитъ на самой почти р. Абинѣ. Рѣка эта сливается съ р. Адагумомъ, и въ своемъ дальнѣйшемъ теченіи соединенная рѣка называется то р. Абиномъ, то р. Адагумомъ. Очень вѣроятно, что р. Абинъ или р. Адагумъ и есть р. Атакумъ Дюбуа-де-Монпере. Но возможно, что названіе рѣки „Атакумъ“ Дюбуа заимствовало отъ рѣчки Адегоа, которая протекаетъ верстахъ въ 2 къ Ю. отъ ст. Шапсугской, и по теченію которой расположено 9 дольменовъ, въ числѣ ихъ и самый большой. Но несомнѣнно то, что слѣды бывшаго укрѣпленія св. Николая находятся въ ст. Шапсугской, слѣдовательно, дольмены долины р. Атакума у Дюбуа дольмены юрта ст. Шапсугской, и нельзя говорить о дольменахъ по р. Абину и о дольменахъ „на р. Ата-

1) Есть указаніе еще на 16 дольменовъ.

2) Doubois de Montpéroux. Voyage autour du Caucase, t. I, p. 43.



кумъ, въ окрестностяхъ форта св. Николая“, какъ о чемъ-то разномъ ибо эти два обозначенія указываютъ на одни и тѣ же мѣста.

Въ бассейнѣ р. Абина, въ предѣлахъ юртовъ ст. Шапсугской и ст. Эриванской находится 84 дольмена въ слѣдующемъ порядкѣ: въ самой ст. Шапсугской слѣды 3 дольменовъ, на Свинцовой горѣ—2, по дорогѣ въ Кабардинку, по р. Адегоа—9, на Крейдяной дорогѣ и горѣ—7, (на Лысой горѣ есть еще, говорятъ, 3 разрушенныхъ дольмена), по дорогѣ между станицами Шапсугской и Эриванской—21 и наконецъ выше ст. Эриванской, по долинѣ р. Абина, по дорогѣ въ бывшую ст. Старомингрельскую—42 дольмена въ 3 группахъ.

Изъ этихъ дольменовъ въ особенности замѣчательны: 1) большой Шапсугскій дольмень, находящійся по дорогѣ въ Кабардинку въ 5 в. отъ ст. Шапсугской—по своей величинѣ, особенностямъ устройства и по рисункамъ на плитахъ; 2) дольмень на Крейдяной горѣ въ 2 в. отъ ст. Шапсугской, потому что онъ служитъ характернымъ представителемъ типа дольменовъ, сдѣланныхъ изъ одной цѣльной глыбы.

Непосредственно примыкая къ этой группѣ дольменовъ въ бассейнѣ р. Абина, находится вторая область ихъ распространенія—въ бассейнѣ рр. Бугундыра—6 дольменовъ, Антхыра 1 (+3), Хабля—13, Малаго Хабля—1, Иля—6, Абина—9 и Афипса—1. Въ бассейнѣ этихъ рѣкъ я лично обследовалъ 37 дольменовъ, и кромѣ того о 3 дольменахъ имѣются достовѣрныя свѣдѣнія. Изъ этихъ дольменовъ особенно замѣчательны по своей величинѣ: 1) дольмень, находящійся въ 3 в. отъ ст. Эриванской на скатѣ горы къ р. Бугундыру, сдѣланный изъ огромной цѣльной глыбы песчаника; 2) маленькій дольмень, поставленный въ ст. Ахтырской; 3) два большихъ дольмена на горѣ Паникѣ и 4) большой дольмень около Сосноваго Поста.

Эту вторую область дольменовъ можно соединить съ первою въ одинъ обширный районъ отъ р. Абина до р. Афипса, т. е. отъ ст. Шапсугской на западѣ до пос. Смоленскаго на востокѣ. Этотъ районъ имѣетъ форму почти эллипсиса съ діаметрами: около 50—70 верстъ съ запада на востокъ и около 20—30 верстъ съ сѣвера на югъ. Въ немъ насчитывается 121 (+ 3 + 3) дольмень, при чемъ главная масса ихъ сосредоточивается въ югозападной части овала, въ бассейнѣ р. Абина.

Далѣе къ востоку, бассейнъ р. Шебша не имѣетъ дольменовъ, но бассейны рр. Псекупса, Пшиша, Курджипса и Азиша или р. Бѣлой имѣютъ дольмены. Всего здѣсь я обследовалъ 25 дольменовъ: по Псекупсу—4, по Пшишу—9, по Мезмаю (притокъ Курджипса)—3 и по Азишу (р. Бѣлая)—9. Кромѣ того имѣются, до извѣстной степени сомнительныя свѣдѣнія еще о 10 дольменахъ по Псекупсу и Пшишу. Перерывъ въ этой области представляетъ р. Пшеха, но приведенный въ своемъ мѣстѣ рассказъ Самурцевъ о разрытомъ на Дегачевомъ покосѣ курганѣ съ плитами позволяетъ думать, что здѣсь въ послѣдствіи могутъ быть найдены и другіе дольмены типа цистъ.

Этотъ второй районъ отъ р. Псекупса до р. Бѣлой, т. е. отъ пос. Пятигорска—на западѣ до Цербелевой поляны—на востокѣ, повидимому, составляетъ одно цѣлое съ тѣмъ обширнымъ дольменнымъ райономъ, который занимаетъ пространство отъ р. Бѣлой до р. Лабы.

Среди дольменовъ въ бассейнѣ рр. Псекупса и Пшиша особенно замѣчательны 2 круглыхъ дольмена близъ пос. Садоваго и большой круглый дольмень у истоковъ р. Пшиша.

Небольшое число дольменовъ этой области, повидимому, принадлежитъ къ типу дольменовъ-цистъ; таковы дольмены: близъ пос. Пятигорскаго, близъ Гойдъ № 2, 3 и 4, близъ пос. Темнолѣскаго по р. Мезмаю.

### Расположеніе дольменовъ.

Всѣ указанные выше дольмены расположены или группами: по 2 дольмена (7 случаевъ), по 3 (10 случаевъ), по 4 (1 случ.), по 5 (2 сл.), по 6 (1 сл.), 9 (1), 10 (1), 17 (1), 19 (1), а всего 119 дольменовъ; или по-одиночкѣ въ 27 случаяхъ.

Большія группы дольменовъ расположены иногда цѣпью, напр., 4 дольмена на г. Паникѣ были расположены цѣпью въ ЮВ. направленіи; изъ 9 дольменовъ Цербелевой поляны 7 дольменовъ расположены цѣпью С — Ю; въ группѣ 17 дольменовъ близъ ст. Эриванской 11 дольменовъ ясно образуютъ цѣпь С — Ю; въ группѣ 19 дольменовъ близъ ст. Эриванской 10 дольменовъ образуютъ цѣпь З — В. Даже въ группахъ изъ 3 дольменовъ можно иногда подмѣтить правильное расположеніе, такъ, напр., 2 дольмена съ большимъ Шапсугскимъ дольменомъ образуютъ цѣпь С — Ю, 3 дольмена въ 5 верстахъ отъ пос. Азовскаго образуютъ цѣпь С — Ю, 3 дольмена близъ Гунайки — цѣпь СВ — ЮЗ, 3 д. на р. Мезмай — цѣпь СВ — ЮЗ.

Эти дольмены и дольменные группы, въ свою очередь, располагаются иногда спорадически, будучи отдѣлены другъ отъ друга цѣлыми верстами, а иногда только сотнями сажень. Изрѣдка извѣстные дольмены и дольменные группы расположены длинною цѣпью по теченію какой-нибудь рѣки, напр., цѣпь (5 верстъ) по р. Адегоа изъ 9 дольменовъ, по р. Абину (20 верстъ) въ общемъ изъ 69 дольменовъ, по р. Хаблю (10 в.) — 14 д.

Дольмены расположены вблизи рѣки, на разстояніи 50 сажень — 2 верстъ отъ нея, или на ровномъ мѣстѣ (17 случаевъ — 35 дольменовъ), или на скатѣ бугра или горы къ рѣкѣ (12 случаевъ — 25 дольм.), или на краю хребтика, или вершины горы, передъ скатомъ ея (18 случаевъ — 85 д.). Слѣдовательно, дольмены чаще располагаются по вершинамъ, по самому гребню вершины, или по скату горы, холма, пригорка и рѣже на ровномъ мѣстѣ. Вообще можно сказать, что гора и ея части излюбленное мѣсто для помѣщенія дольменовъ, поэтому, напр., нечего искать дольменовъ въ равнинной части юртовъ станицъ Крымской, Абинской, Ахтырской, Холмской, Ильской, Азовской, Смоленской и тому под.

Въ этомъ отношеніи особенно интересно положеніе 4 дольменовъ на вершинѣ г. Паника, 3 круглыхъ дольменовъ на горѣ близъ пос. Садоваго на рѣкѣ Псекупсѣ, большого круглаго дольмена на горѣ близъ истоковъ р. Пшиша и группы 9 дольменовъ на Цербелевой полянѣ. Всѣ они расположены на краю вершины довольно высокихъ горъ и отъ нихъ открываются роскошнѣйшіе виды на окрестности, т. е. на сосѣднія горы или долины, которыя лежатъ нѣсколько ниже ихъ.



Относительно немногихъ дольменовъ можно услѣдить, что они стоятъ даже на особыхъ небольшихъ возвышеніяхъ, которыя или, можетъ быть, искусственно насыпаны или, можетъ быть, существовали сами по себѣ и были приспособлены для помѣщенія дольмена. Таковы, напр., дольмены № 4 и № 5 въ группѣ 19 дольменовъ въ 10 верстахъ отъ ст. Эриванской, Пятигорскій дольмень, 3 дольмена близъ Гойдъ, при чемъ дольмень № 2 близъ Гойдъ даетъ несомнѣнный примѣръ того, что есть дольмены совершенно скрытые въ курганахъ - возвышеніяхъ. Къ этому послѣднему типу, повидимому, слѣдуетъ отнести 2 слѣдующихъ (№ 3 и № 4) Гойдинскихъ дольмена, а также, по рассказамъ, дольмень, стоящій нынѣ въ ст. Ахтырской, рядомъ съ правленіемъ, дольмень близъ пос. Смоленскаго на р. Афипсѣ, и дольмень-цисту (?), вырытый въ курганѣ на Дегачевомъ покосѣ близъ ст. Самурской. Если это можно было наблюдать въ указанныхъ случаяхъ, то едва-ли рискованно предположеніе, что впоследствии мы можемъ открыть еще не одинъ дольмень-цисту, скрытый въ курганѣ, несмотря на то, что мѣстное населеніе разрыло уже очень много кургановъ \*).

Въ настоящее время огромное большинство дольменовъ находится въ лѣсу, среди кустарника; исключеніе представляютъ дольмены на г. Паникѣ и на Цербелевой полянѣ, а также немногіе другіе, находящіеся въ самыхъ селеніяхъ. Но едва-ли мы ошибемся, если предположимъ, что этотъ лѣсъ явился сравнительно очень недавно, и что въ первое время дольмены стояли на совершенно открытой, безлѣсной мѣстности. Доказательство этому находимъ въ словахъ атамана ст. Шапсугской, который увѣрялъ меня, что, напр., на Крейдяной дорогѣ кустарникъ выросъ только послѣ 1863 года. И вообще лѣсъ и кустарникъ окружаютъ дольмены часто сплошной, непроницаемой стѣной, но ясно, что это не вѣковой лѣсъ, и что онъ овладѣлъ дольменами только недавно.

Кустарникъ, окружая дольмены, пробрался даже въ нихъ. При раскопкѣ Пятигорскаго дольмена, напр., корни сосѣднихъ деревьевъ обнаружены въ дольменѣ и съ боковъ, и съ низу. Въ дольменѣ № 13 въ группѣ 19 дольменовъ въ 10 в. отъ ст. Эриванской по р. Абиню, черешня, выросшая среди дольмена, разодрала верхнюю плиту пополамъ. Дольмень № 9 въ той же группѣ почти недоступенъ для измѣренія отъ окружившаго его кустарника. То же должно сказать и о нѣкоторыхъ другихъ дольменахъ.

Въ настоящее время остатки нѣсколькихъ дольменовъ находятся даже среди селеній, такъ, напр., 2 дольмена въ ст. Шапсугской и одинъ въ пос. Ильскомъ (и дольмень въ ст. Ахтырской). Другіе дольмены находятся отъ станицъ и поселковъ на разстояніи  $\frac{1}{4}$ — $\frac{1}{2}$ —1 версты и до 15 верствъ.

Какъ уже сказано, есть нѣсколько дольменовъ - цистъ, совершенно скрытыхъ въ землѣ. Всѣ остальные дольмены стоятъ на поверхности земли, но обросли землею („ушли въ землю“) на нѣсколько вершковъ отъ своего основанія, напр., круглый дольмень № 1 близъ Садовой.

\*) Ср. Отчетъ Импер. Археолог. Комиссіи за 1898 г. Рис. 48, стр. 33—35.



## Форма дольмена.

### Размѣры дольменныхъ плитъ.

Дольмены въ планѣ почти всегда представляютъ форму *трапеции*, которая иногда приближается къ формѣ четырехугольника. Исключеніе представляютъ 3 дольмена близъ Садовой и дольмень въ верховьяхъ р. Пшиша, имѣющіе *круглую* форму, или, можетъ быть, шестигранную. Можетъ быть имѣлъ шестигранную форму и дольмень въ ст. Шапсугской на дворѣ Шкирько, какъ свидѣтельствуется Е. Д. Фелицынъ. Поэтому придется особо говорить о размѣрахъ трапециодальныхъ дольменовъ и о размѣрахъ круглыхъ дольменовъ. Сначала скажу о трапециодальныхъ дольменахъ. Разумѣется, о тѣхъ и другихъ дольменахъ придется судить только по 38 болѣе сохранившимся дольменамъ, а 108 разрушенныхъ дольменовъ почти не войдутъ въ этотъ обзоръ.

### Передняя плита.

Переднія плиты имѣютъ ширину наибольшую 3 ар. 12 в. у большого Шапсугскаго дольмена и наименьшую 15 в.—у Ильскаго № 4; средняя арифметическая ширина для всѣхъ измѣренныхъ переднихъ плитъ 2 арш.  $2\frac{1}{4}$  в.

Высота до земли переднихъ плитъ: наибольшая 2 арш. 8 верш. у дольмена близъ Сосноваго Поста, наименьшая— $8\frac{1}{2}$  в. у Ильскаго № 4, средняя—1 арш.  $8\frac{1}{2}$  вершк.

Толщина: наибольшая—9 в. у дольмена близъ Сосноваго Поста, наименьшая—3 в. у Ильскаго № 4, средняя— $5\frac{81}{100}$  в.

Передняя плита всегда составлена изъ одной цѣльной плиты. Единственное исключеніе представляетъ большой круглый дольмень у истоковъ р. Пшиша, гдѣ передняя стѣнка дольмена образована изъ трехъ, положенныхъ другъ на друга, плитъ, а въ двухъ нижнихъ вырѣзано отверстіе. Въ круглыхъ дольменахъ близъ пос. Садоваго передняя стѣнка представлена обычной цѣльной плитой, но сверхъ нея положено еще по одной добавочной.

Передняя плита всегда имѣетъ форму правильнаго четырехугольника. Исключеніе составляютъ: 1) передняя плита у дольмена близъ ст. Шапсугской, имѣющей вверху ширину 1 арш. 11 в., а внизу 2 арш. 5 в. и 2) передняя плита круглаго дольмена № 3 близъ Садовой, имѣющая выемку вверху.

Передняя плита, почти всегда съ отверстіемъ, обращена изъ 35 опредѣленныхъ случаевъ: на С—1, СВ—1, ВСВ—1, В—10, ВЮВ—2, ЮВ—9, ЮЮВ—1, Ю—4, ЮЮЗ—1, ЮЗ—4, СЗ—1; такимъ образомъ на сторону С—В—Ю приходится 29 случаевъ или 82,86%.

### Отверстіе.

Отверстіе, находящееся въ передней плитѣ, бываетъ круглое или, правильнѣе сказать, овальное, которое мало разнится отъ совершенно круглаго, такъ



что на глаз иногда совершенно нельзя отличить одно от другого. У меня занесены 33 помѣтки объ отверстіяхъ: изъ нихъ 23 о круглыхъ и 10 объ овальныхъ; 4 помѣтки означаютъ просто „круглое“ отверстие, потому что нельзя было измѣрить діаметра ихъ. Остальныя круглыя отверстія имѣютъ діаметръ: 7 вершковъ—1 (у Ильскаго дольм. № 3),  $7\frac{1}{2}$ —1, 8—8,  $8\frac{1}{2}$ —2, 9—4,  $9\frac{1}{4}$ —1 и 10 в.—2 дольмена. Овальные отверстія замѣчены у 10 дольменовъ. Діаметры этихъ овальныхъ отверстій слѣдующіе: въ 2 случаяхъ указано лишь  $7 \times 8$  в. и  $8 \times 9$  в., при чемъ не опредѣлено, какіе діаметры представлены той или другой величиной. Въ двухъ слѣдующихъ случаяхъ діаметры  $8$  (лѣво-право)  $\times$   $7$  (верхъ-низъ) вершковъ; 1 отверстие  $8\frac{3}{4}$  (л.-п.)  $\times$   $8$  (в.-н.) в.; 1 отверстие— $8\frac{1}{2}$  (л.-п.)  $\times$   $9$  (в.-н.) в.; 1 отверстие— $9$  (л.-п.)  $\times$   $8\frac{1}{4}$  (в.-н.) в.; 1 отверстие  $10$  (л.-п.)  $\times$   $9$  (в.-н.) в.; и одно наибольшее по діаметрамъ  $11$  (л.-п.)  $\times$   $10$  (в.-н.) в. принадлежитъ большому Шапсугскому дольмену.

Какъ особенность, которая можетъ иногда встрѣтиться, нужно указать на діаметры десятаго овальнаго отверстия, которое находится у большого круглаго дольмена близъ истоковъ р. Пшиша. Тамъ передняя плита замѣнена тремя большими плитами, въ двухъ нижнихъ изъ нихъ вырѣзано отверстие, при чемъ діаметры этого отверстия таковы: 1) снаружи— $8\frac{1}{2}$  (л.-п.)  $\times$   $8$  (в.-н.) в., но 2) внутри дольменной камеры— $8\frac{1}{2}$  (л.-п.)  $\times$   $6\frac{1}{2}$  (в.-н.) в. Можетъ быть это различіе діаметровъ „верхъ-низъ“ снаружи и внутри произошло отъ сдвига плитъ но можетъ быть, такъ было сдѣлано съ самаго начала.

Изъ 8 опредѣленныхъ случаевъ 7 разъ овальное отверстие имѣетъ больший діаметръ слѣва-направо и меньшій сверху внизъ:  $8-7$ ,  $8\frac{1}{2}-8$  ( $8\frac{1}{2}-6\frac{1}{2}$ ),  $8\frac{3}{4}-8$ ,  $9-8\frac{1}{4}$ ,  $10-9$ ,  $11-10$ , и только одинъ разъ наоборотъ, т. е. слѣва направо меньшій— $8\frac{1}{2}$  в., а сверху внизъ больший— $9$  в. діаметръ.

Итакъ, 1) отверстие бываетъ или круглое, или овальное, при чемъ разность діаметровъ слѣва-направо и сверху-внизъ никогда не бываетъ болѣе  $\frac{1}{2}$  — 1 в. за исключеніемъ большого круглаго Пшитскаго дольмена, гдѣ внутри діаметры разнятся на 2 в.; 2) наименьшее отверстие имѣетъ діаметръ 7 в., а наибольшее  $11 \times 10$ ; 3) овальныя отверстія имѣютъ наибольшій діаметръ чаще слѣва направо, чѣмъ сверху внизъ.

Это отверстие находится на извѣстномъ разстояніи отъ верхняго края передней плиты и на одинаковомъ разстояніи отъ боковыхъ (лѣваго и праваго) краевъ плиты. Разстояніе верхняго края отверстия отъ верхняго края плиты очень измѣнчиво, и его нельзя подвести подъ какое-нибудь опредѣленіе, оно измѣняется отъ  $6\frac{1}{2}$ —въ дольменѣ № 4 въ группѣ 19 дольменовъ близъ ст. Эриванской—до 1 арш. 15 в. у большого Шапсугскаго дольмена.

Обыкновенно отверстие находится нижнимъ краемъ около самой земли или даже отчасти въ землѣ, напр., въ большомъ Шапсугскомъ дольменѣ.

Яспѣе всего опредѣлить мѣсто отверстия по дольмену на Крейдяной горѣ, гдѣ при высотѣ передней стѣнки въ 1 арш. 11 в. верхній край отверстия отстоитъ отъ верхняго края стѣнки на 1 арш. 1 в., а нижній край отверстия отъ половой плиты—на 2 в. снаружи и только на  $\frac{1}{2}$  в. внутри дольменной камеры. То же можно опредѣлить и по дольмену около Сосноваго Поста, въ которомъ передняя плита имѣетъ 2 арш. 8 в. высоты, отъ верхняго края до отверстия 1 арш. 7 в. и отъ отверстия до нижней половой плиты 8 в.



Отъ боковыхъ (слѣва и справа) краевъ отверстіе находится обыкновенно на равномъ разстояніи. Но и тутъ есть два исключенія. Во-первыхъ, въ дольменѣ, находящемся въ 5 верстахъ къ югу отъ пос. Азовскаго, около Симоненкова коша, передняя плита — высота 1 арш. 15 в. и ширина 1 арш. 13 в. — имѣетъ отверстіе, расположенное въ 9 в. отъ одного бокового края и въ 11 в. отъ другого. Второй случай представляетъ еще болѣе рѣзкую разность въ этихъ двухъ направленіяхъ: въ дольменѣ-цистѣ, въ 2 верстахъ къ югу отъ Гойдѣ, передняя плита, выс. 1 арш. 11 в. и шир. 2 арш. 2 в., имѣетъ отверстіе, расположенное въ  $5\frac{1}{4}$  в. отъ лѣваго бокового края и въ 1 арш.  $4\frac{1}{2}$  в. отъ праваго бокового края (отъ правой плиты).

Каналь отверстія, повидимому, имѣетъ одинаковую величину на всемъ своемъ протяженіи, развѣ съ очень небольшимъ измѣненіемъ. Только относительно отверстія дольмена, находящагося верстахъ въ трехъ отъ ст. Шапсугской по дорогѣ въ Кабардинку, пришлось замѣтить, что къ внутренней сторонѣ дольмена отверстіе нѣсколько суживается.

## В т у л к а.

Въ отверстіи передней плиты дольмена-цисты, находящагося въ 2 верстахъ къ югу отъ Гойдѣ, какъ сказано, *сидитъ каменная втулка*, плотно придавленная въ отверстіе землей снаружи. Втулка не дошла до внутренняго края отверстія вершка на 3, хотя толщина передней плиты всего 4 вершка.

Изъ этого примѣра можно заключить, что подобнымъ же образомъ сидѣли въ отверстіи нѣкоторыхъ дольменовъ и другія втулки, которыхъ мы насчитываемъ еще 5, кромѣ указанной Гойдинской, а именно: 1) около дольмена № 13 въ группѣ 19 дольменовъ близъ ст. Эриванской лежитъ втулка, имѣющая длину 11 в.; окружность самой втулки 1 арш. 4 в., нижняя часть ея отломана или срѣзана, форма втулки грибообразная. 2) Подобная этой первой втулкѣ была и у большого дольмена, находящагося въ 3 верстахъ отъ ст. Эриванской на скатѣ горы къ р. Бугундыру; теперь эта втулка отнесена отъ дольмена и лежитъ въ  $\frac{1}{2}$  верстѣ отъ него, въ рѣкѣ Бугундырѣ. 3) Въ отверстіи дольмена, поставленнаго рядомъ съ правленіемъ ст. Ахтырской, вставлена втулка, имѣющая длину  $9\frac{1}{2}$  в. и окружность 1 арш. 6 в., при діаметрѣ отверстія  $9\frac{1}{4}$  в. Втулка не имѣетъ выпуклости вверху, но шляпка выдѣлана хорошо. У разрушеннаго дольмена, находившагося въ 2 верстахъ къ югу отъ пос. Азовскаго была втулка, нынѣ перенесенная въ самый Азовскій поселокъ и обтесанная, поперечный діаметръ втулки около 6 в. 5) Одна изъ дольменовъ на Цербелевой полянѣ имѣлъ втулку нижняя часть которой немного отбита, форма ея грибообразная. Высота втулки 12 в., окружность самой втулки 1 арш. 6 в. Окружность шляпки 1 арш. 12 в. Высота втулочной части  $8\frac{1}{2}$  в., высота гладкой части головки, шляпки—2 в., высота выпуклины ея  $1\frac{1}{2}$  в. Ширина втулочной части  $7\frac{1}{2}$  в., ширина головки 9 в.

Итакъ всего сохранилось 6 втулокъ отъ дольменовъ нашего района. Говорятъ, что была еще втулка и у Азовскаго дольмена № 8.

Однако несомнѣнно, что втулки были у гораздо большаго числа дольменовъ.



Ясное доказательство тому представляют небольшіе выемки, которыя въ иныхъ дольменахъ окружаютъ наружный край отверстія. Такія выемки я могъ замѣтить у 4 дольменовъ: 1) у дольмена № 4 на г. Паникѣ; 2) у Ильскаго д. № 3; 3) у большого круглаго дольмена близъ истоковъ р. Пшиша, ширина выемки  $2\frac{1}{2}$  в., а глубина  $1\frac{1}{2}$  в. и 4) у Гунайскаго дольмена № 2.

Такимъ образомъ, можно думать, что, по крайней мѣрѣ, 11 дольменовъ имѣли каменные втулки.

Но оказывается, что каменные втулки есть и не въ однѣхъ переднихъ плитахъ; въ нашихъ дольменахъ есть два случая, когда втулки находятся и въ заднихъ стѣнкахъ. Именно, два дольмена, высѣченные изъ цѣльныхъ песчаниковыхъ глыбъ: 1) находящійся въ 3 верстахъ отъ ст. Эриванской, на скатѣ къ р. Бугундыру, 2) находящійся въ 5 верстахъ отъ ст. Эриванской, на хребтѣ между рр. Бугундыромъ и Антхыромъ — имѣютъ въ задней стѣнкѣ на томъ мѣстѣ, гдѣ обычно въ передней плитѣ бываетъ отверстіе, втулку, которая имѣетъ такой видъ, какъ будто бы была весьма плотно загнана въ отверстіе (діаметръ 10 в.) и затѣмъ залита цементомъ или расплавленнымъ песчаникомъ; конецъ втулки немного обломался.

Для большого на р. Бугундырѣ дольмена можно объяснить существованіе этой задней втулки такимъ образомъ, что, когда сзади этого дольмена стоялъ, какъ рассказываютъ, еще другой дольмень, тогда эта стѣнка была задней для перваго, но передней для втораго дольмена и, слѣдовательно, должна была имѣть отверстіе и втулку. Можетъ быть, такое же объясненіе пригодно и для втораго случая.

### Задняя плита.

Ширина задней плиты—наибольшая 3 арш. 6 в. у дольмена № 1 на г. Паникѣ, наименьшая — 12 в. у дольмена № 4 на Цербелевой полянѣ, а среднее — 1 арш. 8 в., при чемъ эту среднюю величину нужно бы собственно немного увеличить, такъ какъ изъ 23 случаевъ въ 6 случаяхъ приходилось опредѣлять величину задней стѣны, измѣряя ее изнутри; при такомъ измѣреніи размѣры всегда получаются нѣсколько меньшіе, чѣмъ при измѣреніи снаружи.

Высота задней плиты, наибольшая — 2 арш.  $12\frac{1}{2}$  в. у большого дольмена на р. Бугундырѣ, наименьшая — 8 в. у Гунайскаго дольмена № 2, у котораго, впрочемъ, она отчасти обломана; среднее — 1 арш. 5 в., и эту цифру нужно увеличить по той же самой причинѣ, какъ и при средней величинѣ ширины.

Толщина задней плиты—всего 10 случаевъ: наибольшая —  $8\frac{1}{2}$  в. у дольмена № 3 между рр. Бугундыромъ и Антхыромъ, наименьшая — 4 в. у Ильскаго № 5 и у Гойдинскаго дольмена-цисты, среднее почти 6 в.

Въ обследованныхъ мною дольменахъ задняя сторона дольмена образуется одной плитой или стѣнкой, за исключеніемъ: 1) круглаго дольмена № 3 близъ Садовой, гдѣ ее замѣняетъ нѣсколько плитъ, — у остальныхъ круглыхъ дольменовъ, вѣроятно, было то же самое, но теперь у нихъ эти части разрушены; 2) большого дольмена близъ Сосноваго Поста въ юртѣ ст. Холмской, въ которомъ задняя стѣнка сложена изъ мелкихъ камней.

## Боковые плиты.

Боковые плиты, лѣвую и правую, я не всегда измѣрялъ обѣ непременно, а часто довольствовался тѣмъ, что измѣрялъ только ту, которая лучше сохранилась или была нѣсколько больше или характернѣе другой. Въ рѣдкихъ случаяхъ я измѣрялъ обѣ стѣнки.

Такъ какъ боковая стѣнка обыкновенно выше въ передней и ниже въ задней частяхъ, то я иногда измѣрялъ и ту, и другую высоту.

При обозначеніи названій стѣнокъ я, какъ уже выше сказано, держался того порядка, что зритель, стоящій передъ передней плитой съ отверстіемъ, обратившись лицомъ къ ней, будетъ имѣть по правую руку — правую боковую или продольную стѣнку, а по лѣвую — лѣвую боковую.

Длина правой продольной плиты: наибольшая — 5 арш. 6 в., у дольмена № 4 на г. Паникѣ, но въ большомъ Шапсугскомъ дольменѣ правая стѣнка составлена изъ двухъ плитъ, общая длина которыхъ 6 арш. 1 в.; наименьшая — 1 арш. 12 в. у Гойдинскаго дольмена-цисты; среднее 3 арш. 8 в.

Высота въ передней части: наибольшая — 2 арш. 3 в. у большого Шапсугскаго дольмена; наименьшая — 10 в. и Ильскаго № 4; среднее — 1 арш. 5 верш.

Высота въ задней части: наибольшая — 1 арш. 8 в. у Пятигорскаго дольмена; наименьшая — 12 в. у дольмена № 13 въ группѣ 17 дольменовъ близъ ст. Эриванской; среднее — 1 арш. Всего было опредѣлено только 7 случаевъ.

Толщина правой продольной: наибольшая — 10 в. у дольмена, находящагося въ  $\frac{1}{2}$  верстѣ отъ ст. Шапсугской по дорогѣ въ Кабардинку; наименьшая — 3 в. у дольмена въ ст. Ахтырской и у Ильскаго № 4; среднее —  $5\frac{1}{2}$  в.

Правая стѣнка состоитъ всегда изъ одного большого камня, за исключеніемъ большого Шапсугскаго дольмена, у котораго она состоитъ изъ двухъ плитъ.

Лѣвая плита имѣетъ длину: наибольшая — 6 арш. 8 в. у большого Шапсугскаго дольмена; наименьшую — 2 арш. 3 в. у Смоленскаго дольмена; среднее — почти 4 арш.

Высота лѣвой продольной плиты въ передней части, изъ 11 случаевъ: наибольшая — 1 арш. 12 в. у Гойдинскаго дольмена-цисты; наименьшая — 8 в. у Ильскаго дольмена № 4; среднее — арш. 3 в.

Высота лѣвой плиты въ задней части опредѣлена только въ 5 случаяхъ: 1 арш. 7 в. у Гойдинскаго дольмена-цисты, 1 арш. 5 в., 1 арш. 8 в. и 3 в. у дольмена № 12 въ группѣ 17 дольменовъ близъ ст. Эриванской.

Толщина лѣвой плиты: наибольшая —  $8\frac{1}{2}$  в. у дольмена № 2 на Цербелевой полянѣ, наименьшая — 4 в. у дольмена № 12 изъ 17 дольмен. близъ ст. Эриванской и у Ильскаго дольмена № 5; среднее — 6 в.

Данныя относительно высоты почти всѣхъ дольменныхъ плитъ должно для полученія настоящей величины нѣсколько увеличить, потому что почти у всѣхъ дольменовъ большая или меньшая часть плитъ находится въ землѣ.

О пазахъ въ продольныхъ плитахъ скажу ниже.



## Верхняя плита.

Верхняя покрывка дольмена составляет обыкновенно изъ одной большой плиты; только на большомъ Шапсугскомъ дольменѣ находимъ двѣ плиты.

Верхняя плита имѣетъ обыкновенно форму прямоугольника. Обломанная плита, конечно, утрачиваетъ свою первоначальную форму и принимаетъ форму ромба, пятиугольника, круга и т. п.

Длина верхней плиты: наибольшая—5 арш. 13 в. у большого дольмена на р. Бугундырѣ, въ 3 в. отъ ст. Эриванской, или, если взять общую длину 2 плитъ на большомъ Шапсугскомъ дольм.—6 арш. 8 $\frac{1}{2}$  в.; наименьшая—1 арш. 14 в. у дольмена въ ст. Ахтырской; среднее—3 арш. 12 $\frac{1}{3}$  в.

Ширина верхней плиты: наибольшая — 6 арш. 6 $\frac{3}{4}$  в. у передней верхней плиты большого Шапсугскаго дольмена и 5 арш. 3 в. у дольмена № 1 на г. Паникѣ; наименьшая—1 арш. 11 в. у Ильскаго № 4; среднее—3 арш.

Толщина верхней плиты: наибольшая — 1 арш. у дольмена близъ моста на р. Бугундырѣ, въ 3 $\frac{1}{4}$  в. отъ ст. Эриванской; наименьшая—3 $\frac{1}{2}$  в. у Ильскаго № 4; среднее—почти 8 в.

Высота верхней точки верхней плиты надъ землей: 3 арш. 6 в. у большого Шапсугскаго и 2 арш. 5 в. у дольмена, находящагося въ 2 в. отъ ст. Шапсугской по дорогѣ въ Эриванскую.

Итакъ, очень большими нужно считать: 1) большой Шапсугскій дольменъ; 2) дольменъ на Крейдяной горѣ, изъ цѣльнаго камня; 3) большой дольменъ на р. Бугундырѣ, въ 3 в. отъ ст. Эриванской; 4) и 5) два уцѣлѣвшихъ дольмена на г. Паникѣ; 6) дольменъ у Сосноваго Поста; 7) дольменъ на р. Маломъ Хаблѣ; а изъ круглыхъ дольменовъ: 8) дольменъ у истоковъ р. Пшиша. Однимъ словомъ, за исключеніемъ этого Пшишскаго дольмена всѣ наиболѣе крупные дольмены приходятся на западную часть; напротивъ того, въ восточной части приходится указывать лишь болѣе мелкіе дольмены.

Наиболѣе мелкіе дольмены: 1) въ ст. Ахтырской 2, 3 и 4) Ильскіе дольмены №№ 3, 4 и 5, наконецъ, почти всѣ остальные восточные дольмены, за рѣдкими исключеніями (Пшишскій дольменъ).

## Круглые дольмены.

Что касается до круглыхъ дольменовъ, то верхнія плиты на нихъ таковы же, какъ и на четырехугольныхъ; хотя первоначально, можетъ быть, ихъ форма и была иная—круглая вмѣсто четырехугольной. Переднія плиты у всѣхъ 3 Садовыхъ дольменовъ (№№ 1, 2 и 3) точно такія же, какъ и у обыкновенныхъ дольменовъ, за исключеніемъ той особенности, что на переднюю плиту, до верхней, положена еще одна добавочная плита.

Вслѣдствіе этого, указанная верхняя и передняя плиты вошли въ общій обзоръ всѣхъ верхнихъ и переднихъ плитъ. О передней стѣнкѣ въ большомъ кругломъ Пшишскомъ дольменѣ сказано выше. Слѣдовательно, здѣсь остается только упомянуть о размѣрахъ боковыхъ плитъ круглыхъ дольменовъ. Въ Садовомъ дольменѣ № 1 плиты положены въ 5 рядовъ, въ Садовомъ дольменѣ № 3



въ 3 и 2 ряда, а въ Пшишскомъ большомъ, очевидно, въ 3 ряда. Садовые дольмены нужно отнести къ мелкимъ дольменамъ, а Пшишскій къ крупнымъ. Въ Садовомъ дольменѣ № 1 ширина боковыхъ камней отъ  $\frac{1}{2}$  арш. до 2 в., толщина до 9 в.; въ Садовомъ дольменѣ № 3 ширина плитъ наименьшая 14 верш., наибольшая 1 арш.  $8\frac{1}{2}$  в. Въ Пшишскомъ дольменѣ плиты двухъ первыхъ рядовъ, считая отъ земли, положены на свои болѣе узкія стороны, такъ что ихъ высота (сверху внизъ—вертикальное измѣреніе) болѣе толщины (горизонтальное измѣреніе поперекъ плиты), но плиты третьяго ряда, сравнительно мелкія, положены на болѣе широкія стороны, такъ что ихъ высота (вертикальное измѣреніе) меньше толщины (горизонтальное измѣреніе). Самая малая плита № 3 имѣетъ длину 1 арш. 4 в., высоту сверху внизъ—15 в., а толщину, вѣроятно, не болѣе 8 в. Самая большая плита № 1 имѣетъ длину 2 арш. 11 в., высоту 1 арш.; толщина не опредѣлена. Наибольшая опредѣленная толщина у № 8 — 1 арш. Эти величины получены при измѣреніи изнутри. Высота верхней точки верхней плиты отъ земли: у Садоваго дольмена № 3 — 2 арш.  $1\frac{1}{2}$  вер., у Пшишскаго — 2 арш. 7 в. у передней стѣнки до половой плиты и 2 арш. 10 в. у задней стороны, до земли, которой здѣсь на  $\frac{1}{4}$  арш. Диаметръ внутренняго пространства Садоваго дольмена № 3: наибольшій — 2 арш. 9 в. и наименьшій—2 арш. 7 в.

### Нижняя плита.

Кромѣ указанныхъ передней, боковыхъ, задней и верхней плитъ многіе дольмены имѣютъ еще и нижнія плиты. Всѣ дольмены, сдѣланные изъ цѣльной глыбы, имѣютъ нижнюю стѣнку, нераздѣльную съ боковымъ стѣнками. Изъ остальныхъ многіе имѣютъ отдѣльную нижнюю или половую плиту. Нѣкоторые дольмены однако ея вовсе не имѣютъ, а нѣкоторые имѣютъ не цѣльную половую плиту, а небольшія плиты, подставленные то подъ переднюю, то подъ заднюю и т. п. Таково, наприм., устройство Пятигорскаго дольмена. Размѣры этой нижней плиты или подставокъ ничѣмъ не отличаются отъ размѣровъ другихъ дольменныхъ плитъ.

### Цѣльные домльены.

Кромѣ круглыхъ дольменовъ особеннаго вниманія заслуживаютъ тѣ дольмены, камера которыхъ высѣчена изъ одной громадной глыбы. Такихъ дольменовъ я насчиталъ всего 4: 1) дольмень въ 2 в. отъ ст. Шапсугской на Крейдяной горѣ; 2) дольмень въ 2 в. отъ ст. Шапсугской по дорогѣ въ ст. Эриванскую; 3) большой Бугундырскій дольмень, въ 3 в. отъ ст. Эриванской на скатѣ къ р. Бугундыру и 4) дольмень № 3 въ группѣ 3 дольменовъ, находящихся въ 4—5 в. отъ ст. Эриванской, на хребтѣ между рр. Бугундыромъ и Антхыромъ. У этихъ дольменовъ передняя, боковая, задняя и нижняя стѣнки составляютъ нераздѣльное цѣлое, только верхняя плита представляетъ особый, отдѣльный камень. На томъ мѣстѣ, гдѣ обыкновенно бывають выступы боковыхъ плитъ, тамъ въ цѣльныхъ дольменахъ иногда дѣлаются колонки, напр., въ дольменѣ на Крейдяной горѣ. Углы, внутри камеры, дѣлаются и округлыми и острыми.

Далѣе слѣдуетъ обратить вниманіе на пазы, ниши, выступы, чашечки и рисунки, которые встрѣчаются у дольменовъ.



## П а з ы.

Пазы я замѣтилъ у 31 дольмена, при чемъ въ 10 случаяхъ пазы были прямоугольныя, въ 12 округлыя, а въ 9 случаяхъ я не догадался указать ихъ свойства. Эти пазы находятся обыкновенно въ боковыхъ плитахъ для укрѣпленія поперечныхъ—30 сл., но кромѣ того пазы встрѣчаются: 1) въ правой боковой для части верхней—1 сл. въ 7-мъ Эриванскомъ изъ группы 19; 2) въ нижней для передней—2 сл. въ дольменѣ у Сосноваго Поста; 3) въ верхней для передней—1 сл. въ дольменѣ у Сосноваго Поста, и въ верхней же, но для задней—1 сл. въ Гойдинскомъ дольменѣ-цистѣ.

Ширина этихъ пазовъ: прямоугольныхъ отъ 3 до 4½ в., округлыхъ отъ 2 до 6 вершк.

Какъ особенность замѣчательнъ двойной округлый пазъ въ большомъ Пшишскомъ дольменѣ.

Назначеніе этихъ пазовъ ясно: они дѣлались для того, чтобы плиты сидѣли плотнѣе другъ въ другѣ.

## В ы с т у п ы.

Ту же цѣль, конечно, преслѣдовали строители дольменовъ, дѣлая выступы на нѣкоторыхъ плитахъ. Во-первыхъ, въ большомъ Шапсугскомъ дольменѣ имѣемъ двѣ плиты съ выступами: 1) передняя верхняя плита имѣетъ выступъ надъ лѣвой продольной, чтобы на нее опереться, такъ какъ лѣвая продольная ниже правой продольной; длина этого выступа—1 арш. 5 в., а высота—сверху внизъ—6 в.; 2) лѣвая продольная плита имѣетъ небольшой выступъ противъ передней, выступъ идетъ во всю высоту плиты сверху до низу, но возвышается надъ плоскостью плиты въ верху на 1 в. и внизу становится почти незамѣтнымъ; благодаря этому выступу лѣвая плита хорошо опиралась на переднюю и обратно. Во-вторыхъ, въ 12-мъ дольменѣ, находящемся въ группѣ 17 дольменовъ въ 5 в. отъ ст. Эриванской, есть небольшой выступъ у боковой плиты для части верхней плиты. Въ-третьихъ, въ Пятигорскомъ дольменѣ верхняя плита имѣетъ большой выступъ въ своей задней части; благодаря этому выступу она плотно сидитъ на задней и боковыхъ плитахъ.

Дольмены, высѣченныя изъ цѣльной каменной глыбы, напр., на Крейдяной горѣ или большой Бугундырскій дольменъ, тоже имѣютъ выступы, въ видѣ колонокъ на томъ мѣстѣ, гдѣ должны были бы быть выступы продольныхъ боковыхъ плитъ. Эти колонки какъ бы должны представлять выступы этихъ отсутствующихъ боковыхъ плитъ.

## Н и ш а.

Болѣе короткія, передняя и задняя, плиты вставлялись въ болѣе длинныя боковыя или продольныя; для болѣе удобнаго придерживанія поперечныхъ плитъ въ боковыхъ и дѣлались пазы. Боковыя плиты обыкновенно выходили за линію

поперечныхъ плитъ. Нерѣдко и нижняя плита и верхняя выступаютъ за тѣ же поперечныя плиты. При выступаніи за ту или другую поперечную плиту одновременно верхней и боковыхъ—или даже и нижней плитъ получается ниша или передняя, или задняя. Я насчиталъ 19 случаевъ, когда пришлось наблюдать выступленіе за поперечныя плиты тѣхъ или другихъ плитъ. Изъ этихъ 19 случаевъ въ 8 случ. ниши были и спереди, и сзади, въ 8 только спереди и въ 3 только сзади. Притомъ, въ 1 случаѣ было выступаніе верхней, продольныхъ и нижней, въ 5 сл. — верхней и обѣихъ боковыхъ плитъ, въ 3—обѣихъ боковыхъ, въ 2 — одной правой, въ 2 — одной лѣвой, въ 1 — одной верхней, въ 1 — нижней и верхней, въ 1 — лѣвой и нижней, въ 1 — обѣихъ боковыхъ и нижней и въ 2 случаяхъ боковой, но какой именно, нельзя было опредѣлить. Вѣроятно же всего предположеніе, что ниша, спереди или сзади, всегда образовывалась изъ выступовъ боковыхъ и верхней и нижней плитъ, но время разрушительно дѣйствовало на эти концы плитъ и чаще всего верхней.

Самую большую и самую правильную по устройству нишу имѣетъ большой Шапсугскій дольмень, верхняя и боковыя плиты котораго выступаютъ за переднюю на  $1\frac{1}{2}$  арш. и болѣе. Далѣе по величинѣ слѣдуютъ ниши: у 2 дольменовъ на г. Паникѣ, у и большого Бугундырскаго дольмена. Самые малые выступы боковыхъ плитъ за поперечныя на 2 — 3 в.

### Чашечки и рисунки.

На верхнихъ плитахъ 8 дольменовъ я могъ наблюдать чашечки въ различномъ количествѣ, отъ одной до нѣсколькихъ, діаметромъ отъ 2 в. до  $7\frac{1}{2}$  в. Самое полное представленіе объ этихъ чашечкахъ дастъ мое описаніе верхнихъ плитъ большого Шапсугскаго дольмена: „обѣ верхнія плиты имѣютъ чашечки, но чашечки яснѣе на передней верхней. Діаметръ маленькихъ чашечекъ до 3 в. Въ лѣвой части той же передней верхней плиты — большая чашечка, діаметра  $7\frac{1}{2}$  в. Въ этой же части плиты есть и еще особыя черточки. Въ *передней* плитѣ есть въ серединѣ плиты въ верхней лѣвой части чашеобразное углубленіе діам. въ 3 в. и глубиной около 2 в.“ Итакъ у Шапсугскаго дольмена есть чашечки не только на верхней, но и на передней плитѣ. У остальныхъ 7 дольменовъ я нашелъ чашечки только на верхней плитѣ, именно, у дольменовъ: Крейдяного, Свинцоваго № 2, большого Бугундырскаго, Ахтырскаго № 1, Ильскаго и Пшискаго.

Кромѣ чашечекъ большой Шапсугскій дольмень имѣетъ на верхней плитѣ еще черточки, а на боковыхъ плитахъ на внутреннихъ сторонахъ частей, входящихся на нишу—особые рисунки \*). Особыя черточки встрѣчаются также на верхней плитѣ Ахтырскаго дольмена.

Наконецъ, слѣдуетъ упомянуть и о тѣхъ насѣчкахъ, которыя я замѣтилъ на внутреннихъ сторонахъ стѣнокъ Садоваго дольмена № 3.

Внутреннія стороны плитъ всегда хорошо обтесаны.

Коридоровъ у осмотрѣнныхъ мною дольменовъ я не встрѣчалъ. Можетъ быть, были коридоры только у дольмена, лежащаго въ  $\frac{1}{4}$  версты къ Ю.-З. отъ ст. Шапсугской и у большого Шапсугскаго дольмена.

\*) Ср. г. Фелицына рис. 15, стр. 31.



## Разрушеніе дольменовъ.

Всего дольменовъ или ихъ остатковъ я осмотрѣлъ 146, но изъ нихъ только четверть—38 (26<sup>0</sup>/<sub>0</sub>) сохранились въ болѣе или менѣе удовлетворительномъ видѣ, а три четверти—108 (74<sup>0</sup>/<sub>0</sub>) сохранились только въ видѣ жалкихъ остатковъ: или кучи разбитыхъ камней. О нѣкоторыхъ изъ этихъ 108 дольменовъ сохранилась только память. Дѣло разрушенія идетъ быстро: въ окрестностяхъ ст. Шапсугской и Эриванской указано много дольменовъ, которые разрушены въ теченіе послѣднихъ 30 лѣтъ и даже въ самое ближайшее время. Дольмены уничтожаются и русскими и армянами: русскіе выдѣлываютъ изъ дольменныхъ плитъ катки для обмолачиванія хлѣба и жернова; армяне употребляютъ ихъ для устройства своихъ очаговъ - каминовъ. Пройдетъ еще нѣсколько лѣтъ и, быть можетъ, отъ прекрасныхъ большого Шапсугскаго, большого Бугундырскаго дольмена и т. п. останутся тоже жалкія груды камней.

Въ частности разрушительная дѣятельность населенія по отношенію къ дольменамъ сказалась и на внутреннемъ содержаніи памятниковъ: значительная часть дольменовъ, осмотрѣнныхъ мною, имѣли внутри лишь нѣсколько горстей земли или сору, въ очень рѣдкихъ случаяхъ оказывалось нѣкоторое количество земли въ какомъ-либо изъ угловъ. Въ нѣкоторыхъ дольменахъ, въ особенности въ тѣхъ, которые имѣли половыя плиты, не оказывалось даже горсти земли. Больше всего могло бы оказаться содержанія въ дольменахъ, лежащихъ по дорогѣ изъ ст. Эриванской въ бывшую ст. Старомингрельскую. Но такъ какъ я, имѣя въ виду существованіе обширныхъ дольменныхъ кладбищъ на востокѣ между рр. Бѣлой и Лабой, надѣялся встрѣтить дальше на востокъ не одно такое кладбище, то я и оставилъ вышеуказанные дольмены безъ раскопокъ.

Мнѣ удалось произвести раскопки только въ Пятигорскомъ дольменѣ, но здѣсь я ничего не нашелъ, кромѣ слабыхъ слѣдовъ — нѣсколькихъ мелкихъ кусочковъ угля въ разныхъ мѣстахъ, на глубинѣ 3 — 4 в., преимущественно къ заднимъ угламъ.

Плиты дольменовъ бываютъ обыкновенно изъ сѣраго песчаника; плиты дольменовъ близъ Темнаго Лѣса изъ розоваго известняка, еще рѣже (2 случая) плиты — изъ трескуна.

Итакъ, повторяя вкратцѣ все вышесказанное, я могу сказать, что видѣнные мною дольмены 1) имѣютъ самую западную границу своего распространенія р. Абинь; 2) на пространствѣ рр. Абиномъ и Бѣлой — чѣмъ западнѣе, тѣмъ больше дольменовъ и тѣмъ они крупнѣе, а чѣмъ восточнѣе, тѣмъ ихъ меньше и они мельче; 3) въ указанномъ пространствѣ между рр. Абиномъ и Бѣлой бассейны рр. Шебша и Пшехи не имѣютъ дольменовъ, насколько достоверно извѣстно до сихъ поръ; 4) дольмены бываютъ расположены или поодиночкѣ или группами (цѣпью) въ 2—19 дольменовъ; 5) дольмены расположены отъ ближайшей рѣки въ 50 с. — до 2 верствъ, на ровномъ мѣстѣ или на скатѣ бугра или на вершинѣ бугра или горы; 6) нѣкоторые дольмены стоятъ на искусственныхъ возвышеніяхъ или даже въ нихъ; 7) въ настоящее время почти всякій дольмень окруженъ лѣсомъ, но можно предполагать, что прежде дольмены стояли на со-



вершенно открытой мѣстности; 8) 3 (4?) дольмена имѣютъ круглую или шестигранную форму; 9) большинство дольменовъ (142) имѣетъ четырехугольную форму; въ числѣ такихъ дольменовъ есть нѣсколько скрытыхъ въ землѣ, т.-е. дольменовъ цистъ; 10) четырехугольные дольмены въ планѣ имѣютъ форму трапеціи, въ которой параллельныя стороны — передняя и задняя стѣнки, а непараллельныя — боковыя; 11) въ передней плитѣ почти всегда есть круглое или овальное отверстіе, 12) круглые дольмены имѣютъ по площади размѣры почти такіе же, какъ и четырехугольные; 13) почти во всѣхъ дольменахъ есть пазы для тѣхъ или другихъ плитъ, а нѣкоторые дольмены имѣютъ даже особые выступы; 14) нѣкоторые дольмены имѣютъ ниши; 15) немногіе дольмены имѣютъ чашечки на верхней плитѣ, нѣкоторые даже черточки и рисунки; 16) наиболѣе интересными по своему устройству, размѢрамъ и отличительнымъ чертамъ являются: большой Шапсугскій, большой Бугундырскій, малый Ахтырскій и большой круглый Пшишскій дольмены.

### Сравненіе съ другими Кавказскими и съ Крымскими дольменами.

Если сравнить описанные мною дольмены съ дольменами, обследованными Фелицынымъ между рр. Бѣлой и Лабой близъ ст. Даховской и Баговской, съ одной стороны, и дольменами Черноморскаго побережья, съ другой, то увидимъ, что наши дольмены составляютъ переходъ, соединительное звено между двумя указанными группами: наши дольмены въ общемъ мельче причерноморскихъ и крупнѣе даховскихъ или баговскихъ. Можно думать, что строители дольменовъ на берегу Чернаго моря умѣли воздвигать такіе огромные дольмены, каковы, напр., Джубскій дольмень; но когда ихъ потомки перевалили черезъ главный хребетъ, то искусство воздвиганія огромныхъ дольменовъ начинаетъ падать, и хотя иногда строятся еще большіе дольмены, но на ряду съ ними чаще и чаще воздвигаются дольмены помельче. Чѣмъ дальше двигались переселенцы на востокъ къ р. Бѣлой и Лабѣ, съ одной стороны, и на западъ, за Керченскій проливъ на Крымскій полуостровъ, тѣмъ больше падало это искусство.

Гдѣ же перевалили строители дольменовъ черезъ главный Кавказскій хребетъ? Можно было бы сказать, что вездѣ нетрудно пробраться черезъ невысокія въ здѣшнихъ мѣстахъ горы, вездѣ легко можно найти удобный переваль. Но можно найти и болѣе точныя указанія на мѣсто, которое могло послужить переваломъ для жителей строящихъ дольмены: именно, изъ Адербіевской щели (ущелья) въ долину р. Абина около Крученой горы и отъ Кабардинки на рѣку Адегоа, притокъ р. Абина. Въ указанныхъ мѣстахъ дольмены обоихъ скатовъ главнаго горнаго хребта раздѣляются какими-нибудь 5—10 верстами, а главныя вершины едва превышаютъ пол-версты. Здѣсь, повидимому, и находится то мѣсто, по которому строители дольменовъ, жители черноморскаго побережья, перевалили на сѣверный склонъ Кавказскихъ горъ.

Несомнѣнно также, что строители дольменовъ были жители горъ, не любившіе равнины: дольмены встрѣчаются только по горамъ и въ горныхъ ущельяхъ.

Весьма интересно было бы рѣшить вопросъ: если общее число дольменовъ



на Кавказѣ достигаетъ только числа менѣе 1000 (Д. Е. Фелицынъ въ одномъ мѣстѣ своихъ записокъ говоритъ: „въ числѣ болѣе 700, осмотрѣнныхъ мною дольменовъ“), то неужели въ дольменахъ хоронили всѣхъ лицъ безразлично? На этотъ вопросъ, кажется, пужно отвѣтить слѣдующимъ образомъ. Въ дольменахъ хоронили далеко не всѣхъ и каждого; въ нихъ хоронились только лица, принадлежавшія къ семьямъ лучшихъ людей. Такими семьями могли быть семьи жрецовъ, старѣйшинъ, предводителей, болѣе богатыхъ людей и т. д. Это, повидимому, подтверждаютъ находки въ Баговскихъ и Даговскихъ дольменахъ. Съ другой стороны, трудно допустить, чтобы каждое, даже бѣдное семейство могло воздвигнуть большой дольмень, создать который стоило бы не малыхъ хлопотъ и въ наше практическое время.

Не менѣе интересенъ вопросъ, что за цѣль была у строителей дольменовъ, когда они воздвигали дольмены разныхъ типовъ: 1) вырубали изъ одной огромной глыбы, 2) строили обыкновенные четырехугольные дольмены, 3) строили круглые дольмены. Относительно четырехугольных и круглыхъ дольменовъ можно высказать то предположеніе, что постройка круглыхъ дольменовъ вообще легче, потому что стѣнки такого дольмена воздвигались изъ сравнительно мелкихъ плитъ, тогда какъ для четырехугольных дольменовъ нужны были громадныя плиты. Но принять подобное разрѣшеніе поставленнаго вопроса мѣшаетъ Джубскій дольмень. Онъ, какъ мы знаемъ, состоитъ изъ обычной четырехугольной камеры и „двора овальной формы“, пристроеннаго къ передней плитѣ дольмена \*). Если откинуть у Джубскаго дольмена лѣвую и правую боковыя и заднюю плиту, то мы получимъ въ сущности то, что я назвалъ круглымъ дольменомъ у пос. Садоваго или у истоковъ Пшиша. Разница заключается только въ томъ, что Садовые и Пшишскій дольмены имѣютъ преимущественно шесть граней, а дворъ Джубскаго дольмена — 10, считая и переднюю плиту съ отверстіемъ \*\*).

## 2. Прочія древности.

Городища, остатки укрѣпленій, курганы, памятники, камни съ крестами и надписями, плита съ родовыми знаками, пещеры.

Среди другихъ древностей, встрѣченныхъ мною на пространствѣ между рр. Абиномъ и Бѣлой, мало такихъ, которыя обращали бы на себя особенное вниманіе. Таковы, два *городища* около ст. Крымской, остатки *укрѣпленія* св. Николая въ ст. Шапсугской, слѣды укрѣпленій на вершинахъ горъ Свинцовой и Липовой въ окрестностяхъ ст. Шапсугской; также остатки русскихъ зданій и укрѣпленій близъ Гунайки и пос. Садоваго; многочисленные *курганы*, встрѣченные мною повсюду.

\*) *Кавказъ*. Путевыя замѣтки гр. П. Уваровой, ч. II, стр. 49 — 52. М. 1891. *Материалы по археологіи Кавказа*, собранныя экспедиціями Императорскаго Московскаго Археологическаго Общества, вып. II, экспед. Сизова, рис. I, стр. 4, табл. I, р. 1 А и В. М. 1889.

\*\*) Не могу не упомянуть здѣсь кстати и объ 11-гранномъ дольменѣ, хотя онъ изъ другой области, именно, близъ ст. Царской, за р. Бѣлой. Объ этомъ дольменѣ свѣдѣнія см. выше статью Е. Д. Фелицына, стр. 23.



Курганы эти а) обыкновенные насыпанные изъ земли, отличающіеся между собою только величиною, они встрѣчаются рѣшительно вездѣ; б) насыпанные изъ земли и обложенные по подошвѣ или повсюду сверху камнями — въ окрестностяхъ ст. Шапсугской; в) круглые съ отвѣсными стѣнками, выложенными булыжникомъ, и съ плоской вершиной — по р. Пшишу, и г) большіе курганы, набросанные изъ плитъ и камней, въ окрестностяхъ Гойдѣ. Въ особенности замѣчательнъ курганъ послѣдняго рода, находящійся верстахъ въ 3 къ западу отъ Гойдѣ, весь нагроможденный изъ плитъ и камней величиной отъ  $\frac{1}{4}$  арш. до 1 аршина; діаметръ кургана около 10 саж.

Конечно, мало интересны и черкесскія могилки близъ пос. Ильскаго или „азиатское кладбище“ близъ пос. Дагестанскаго. Едва ли заслуживаютъ вниманія поздніе магометанскіе памятники, которые я встрѣтилъ: 1) въ ст. Ахтырской, 2) въ Горячемъ Ключѣ, 3) въ ст. Дагестанской. Надписи на нихъ значительно испорчены. Въ дневникѣ я упомянулъ и о нѣкоторыхъ другихъ памятникахъ, которые я не видѣлъ, но о которыхъ мнѣ рассказывали, что они только недавно разрушены.

Очень жаль, что мы Русскіе такъ же безжалостно и беззастѣнчиво относимся и къ тѣмъ памятникамъ, которые поставлены нашими руками и должны быть намъ дороги, что, напр., пришлось сказать о русскомъ памятникѣ близъ Темнаго Лѣса, на р. Курджипсѣ.

Болѣе интересны загадочные камни съ крестами въ окрестностяхъ ст. Шапсугской и плита съ остатками надписи на р. Шебшѣ. Мало интересна плита съ изображеніемъ близъ пос. Хадыжинскаго.

Весьма интересна и плита съ знаками, близъ ст. Самурской. Вѣроятно, эти знаки не что иное, какъ родовые знаки различныхъ фамилій, племенъ и родовъ, можетъ-быть, собиравшихся когда то сюда для какихъ-нибудь общихъ цѣлей: совѣщаній, жертвоприношеній... Это допустить тѣмъ легче, что плита занимаетъ господствующее надъ окрестностью положеніе: подъ ногами въ глубинѣ шумитъ р. Пшеха, за нею дальше видны различныя горы, раскинувшіяся въ живописномъ безпорядкѣ, выше всего этого высится описанная плита. Я не снялъ общаго вида этой плиты и знаковъ на ней, но снялъ только наиболѣе хорошо сохранившіеся знаки (табл. XVII).

Наконецъ, я встрѣтилъ слѣдующія пещеры: большую естественную пещеру по близости отъ поселковъ Шапсугскаго, Хребтоваго и Фанагорійскаго (почти въ центрѣ окружности, проведенной черезъ эти 3 поселка); 2) 3 небольшихъ искусственныхъ пещеры близъ Горячаго Ключа, 3) 2 небольшихъ искусственныхъ пещеры близъ Каверзэ, у Горячаго Ключа. Затѣмъ есть указанія, что подобныя небольшія искусственныя пещеры существуютъ около пос. Хадыжинскаго на р. Пшишѣ и около пос. Дагестанскаго. Всѣ искусственныя пещеры, осмотрѣнныя мною, невелики, сдѣланы въ песчаникѣ и не заключали въ себѣ никакихъ остатковъ. Въ этихъ пещерахъ, какъ мнѣ говорили, жили и скрывались черкесы. Въ нѣкоторыхъ подобныхъ пещерахъ прежде находили полуистлѣвшія черкесскія вещи: одежду, сундуки, оружіе.

Итакъ, что касается дольменовъ и кургановъ, то на пространствѣ отъ р. Абина до р. Бѣлой и отъ главнаго хребта до равнины — ихъ много, но прочихъ памятниковъ, по крайней мѣрѣ, извѣстныхъ до сихъ поръ — очень мало.



Однако несомненно, что съ теченіемъ времени, когда мѣстное населеніе лучше ознакомится съ лѣсами и ущеліями, которые они постепенно заселяютъ, обнаружится еще много другихъ памятниковъ. Даже тѣ дольмены, которые я осматривалъ, перѣдко были извѣстны только двумъ-тремъ казакамъ изъ цѣлой станицы. Не разъ приходилось отказываться отъ осмотра того или другого дольмена только потому, что знающій мѣсто дольмена казакъ или армянинъ отлучился на время изъ селенія.

## Древности по верхнему теченію р. Кубани.

*Позѣдка В. М. Сысоева лѣтомъ 1896 г.*

### 1. Древности въ окрестностяхъ Хумары или Георгіевскаго осетинскаго поселка.

Въ Іюнѣ и Іюлѣ мѣсяцахъ 1896 г. я, по порученію Императорскаго Московскаго Археологическаго Общества, посѣтилъ верхнее теченіе р. Кубани, въ сопровожденіи преподавателя Екатеринодарской мужской гимназіи А. Н. Дьячкова-Тарасова. Свое обслѣдованіе я началъ отъ Георгіевскаго осетинскаго поселка или, иначе сказать, отъ Хумаринскаго укрѣпленія.

#### 1. Раскопки у горы Шоанá.

Прежде всего \*) я обратился къ могиламъ, которыя расположены подъ горою Шоана, на лѣвомъ берегу р. Кубани, ниже древней церкви (табл. XVIII)

\*) Кстати упомяну здѣсь о нѣсколькихъ памятникахъ, хотя они не имѣютъ большого археологическаго значенія:

Почти при самомъ поворотѣ дороги, ведущей изъ ст. Кардоникской въ Георгіевскій поселокъ, — изъ горъ въ долину Кубани, противъ аула Хумарá, на лѣвомъ берегу Кубани стоитъ песчаниковая плита, около 1 саж. высотой, 1 арш. шир. и  $\frac{3}{4}$  арш. толщ. Плита стоитъ наклонившись къ востоку; широкія стороны обращены къ в. и з. Около этой плиты на землѣ лежитъ еще округлая плита, длиною около 1 саж. На плитахъ нѣтъ ничего: ни надписей, ни изображеній.

Въ  $\frac{1}{2}$  верстѣ выше по Кубани, т. е. къ югу, — два такихъ же, но обломанныхъ камня.

Въ  $\frac{1}{4}$  в. выше по Кубани, на самомъ краю довольно высокаго берега рѣки стоитъ песчаниковая плита, выс. до 4 арш. Вся плита попорчена, надписи нѣтъ. Въ 50 саж. далѣе къ югу, по направленію къ Георгіевскому поселку, стоитъ такая же, но обломанная плита; на ней сохранились слабые остатки какого то рельефнаго изображенія въ родѣ туловища большой амфоры.

Кромѣ того встрѣчаются очень поздніе памятники, которые въ послѣдствіи, пожалуй, могутъ попасть въ число древностей по недоразумѣнію (когда будутъ сбиты надписи и пр.). Такъ, верстахъ въ  $1\frac{1}{2}$  къ сѣверу отъ Георгіевскаго поселка, находится песчаниковая плита выс.  $2\frac{1}{4}$  арш., шир.  $\frac{3}{4}$  арш. и толщ. 5 в. Плоскія широкія стороны обращены на в. и з. На лицевой восточной сторонѣ находится рельефная фигура воина въ черкескѣ: на ней изображены газыри, пистолеть конь, кубышка, чувяки, нагайка въ правой рукѣ. Изображеніе сдѣлано довольно грубо, въ особенности плохо выдѣланы необыкновенно маленькія — схематическія ноги. Подолъ черкески нѣсколько сглаженъ, и на немъ сдѣлана курсивомъ русская надпись: гласящая что А . . . . Т . . . . похороненъ на этомъ мѣстѣ въ 1877 г.

Памятникъ этотъ поставленъ осетинами на томъ мѣстѣ, гдѣ осетинъ Асланбекъ Тамаевъ упалъ съ дерева и убится. Рядомъ съ головой воина, съ сѣверной стороны, изображенъ рельефомъ четырехконечный крестъ. Весь рельефъ воина окрашенъ красноватою краской, поясъ и нѣкоторыя другія части черной и синей красками.



Вся горная масса г. Шоана въ нижней части переполнена могилами: каждый холмъ, каждое возвышеніе заключаетъ въ себѣ нѣсколько болѣе или менѣе интересныхъ могилъ.

Сначала я произвелъ раскопку на одномъ изъ болѣе дальнихъ холмовъ, но тамъ подъ слоємъ земли въ  $\frac{1}{2}$  арш. нашли только крупные камни (около  $\frac{1}{2}$  арш. куб. каждый) и подъ ними тонкій культурный слой въ 1 верш. толщиною. Въ этомъ слоѣ были скудные остатки костей животныхъ (лошадиные зубы и птичьи кости), угля и два небольшихъ черепка сѣровой съ блестками глины. Ниже шель уже каменный материкъ.

Послѣ этого я занялся другимъ мѣстомъ, расположенномъ на юго-западномъ склонѣ ближайшаго холма и немного ниже линіи первой раскопки. Здѣсь были три гробницы, помѣщавшіяся по склону холма одна надъ другою. Была раскопана самая верхняя. Она немного выдвигалась изъ холма съ ю. з. и имѣла направленіе ю. з.—с. в. Гробницу легко было замѣтить по верхней выдавшейся впередъ плитѣ, подъ которой темнѣло внутреннее пустое пространство. Впереди передней ю. з. стѣнки замѣтны стѣнки еще другой гробницы, можетъ, быть примыкавшей съ ю. з. къ раскопанной нами. Въ этомъ пространствѣ, на разстояніи  $\frac{1}{2}$  арш. отъ передней стѣнки раскопанной главной гробницы и на  $\frac{1}{2}$  арш. глубины нашли только въ небольшомъ количествѣ лошадиные зубы, коровьи кости и черепокъ сѣровой глины. Когда стали снимать землю съ верхнихъ плитъ главной гробницы, то на глубинѣ  $\frac{1}{2}$  арш. нашли осколки горшка сѣрой съ блестками глины.

На глубинѣ  $\frac{1}{4}$  арш. впереди и до  $1\frac{1}{4}$  арш. сзади, ясно обнаружались три плиты, каждая длиною 2 арш. 4 в.—2 арш. 6 в. Плиты лежали рядомъ и имѣли ширину около 1 арш. каждая, а всѣ вмѣстѣ около 1 саж.

Однако ясно, что первоначально была впереди еще четвертая плита, такъ какъ передняя стѣнка, слѣды которой сохранились, не прикрывалась уцѣлѣвшими тремя плитами.

Передняя, юго западная стѣнка сложена преимущественно изъ тесаного камня. Впереди ея идетъ въ ю. з. направленіи еще вышеуказанная стѣнка, въ предѣлахъ которой нашли, какъ сказано, лошадиные зубы и т. п.

Остальные три стѣнки сложены изъ нетесаныхъ небольшихъ камней и плитъ хотя между ними встрѣчаются и тесаные камни.

Верхнія плиты не отесаны.

Внутренняя камера имѣетъ размѣры: с. западная стѣнка—2 ар. 15 в. длины внутри, с. в.—1 ар. 8 в., ю. в.—2 ар. 13 в. и ю. з.—1 ар. 11 в.; толщина передней стѣнки 5 в.

Внутри гробницы на 10 вершк. сверху ничего не было. На глубинѣ 1 арш. отъ верхней плиты найденъ слой плѣсневлѣлой земли въ 1 верш. толщ., ниже этого слоя были найдены человѣческія кости и т. д. Вся земля была сухая, но перемѣшана съ голышами, плитами и камнями въ разныхъ мѣстахъ. Нѣкоторые костяки были отдѣлены другъ отъ друга камнями.

Вдоль юго-восточной стѣнки былъ положенъ прекрасно сохранившійся костякъ, головою къ с. в. углу. Черепъ и зубы хорошо сохранились. Черепъ былъ перевернутъ и лежалъ на лѣвой щекѣ, лицомъ на западъ.

Въ заднемъ сѣверномъ углу нашли два черепа, одинъ надъ другимъ; оба



повреждены камнями и истлѣли. Около нихъ находились въ безпорядкѣ остальные кости. Около С. В. стѣнки находились позвонки одного изъ этихъ костяковъ. Посрединѣ гробницы былъ еще четвертый черепъ, скелетъ этого черепа былъ расположенъ въ передней части гробницы. Почти въ С. З. углу находился пятый—дѣтскій черепъ и костякъ.

Всѣ костяки, за исключеніемъ перваго, сильно повреждены. Около костяковъ были найдены: желѣзная проволока съ кольцомъ, огниво, колечки, обломокъ ножа, буса съ глазками, лежавшая около дѣтскаго черепа. Въ самомъ нижнемъ слое найдены 3 мѣдныя небольшія пуговицы, пряжка и обломки.

Въ задней части гробницы замѣтны остатки коричневатаго цвѣта, вѣроятно слѣды ткани.

Глубина гробницы, отъ верха стѣнъ до ихъ окончанія — 1 ар. 9 в.; ниже идетъ уже материкъ.

## 2. Раскопки въ 2 верстахъ къ югу отъ Хумары.

На разстояніи 1—2 верстъ къ югу отъ Георгіевскаго осетинскаго поселка въ долину лѣваго берега р. Кубани вдается нѣсколько небольшихъ невысокихъ холмовъ. На одномъ изъ такихъ холмовъ я разрылъ въ 1895 г. двѣ гробницы съ деформированными черепами. Теперь, желая подтвердить наблюденія прежней раскопки, я вскрылъ еще одну могилу.

На глубинѣ 1 ар. 4 в., подъ слоемъ земли, нашли плиты, покрывавшія большую каменную гробницу. Гробница была расположена въ направленіи С. З.—Ю. В.

Длина всей гробницы 2 ар. 13 в., ширина въ Ю. В. концѣ 1 ар. 2 в., ширина въ С. З. концѣ всего 1 арш. Стѣнки сложены изъ нетесаныхъ неправильныхъ камней. Углы гробницы немного скошены. Сверху были неправильной формы плиты, снизу материкъ, безъ всякихъ плитъ.

Глубина всей гробницы, отъ поверхности земли, 1 ар. 13 в. На глубинѣ 1 ар. 6 в. отъ поверхности земли, на разстояніи 8 вершковъ отъ Ю. В. стѣнки, былъ найденъ первый черепъ, слегка склоненный къ восточной сторонѣ, ко второму черепу. Вторымъ черепъ лежалъ еще далѣе къ востоку на 2 верш. отступя отъ Юго.-Вост. стѣнки, совершенно на правой щекѣ. Эти черепа тоже были деформированы: вытянуты сверху внизъ \*); къ сожалѣнію, оба черепа сильно раздавлены и истлѣли.

Большая часть находокъ была сдѣлана около второго (женскаго) черепа. Большія кости лежали по преимуществу протянутыми вдоль гробницы, но ручная кость мужчины (западнаго костяка) лежала подъ головою женщины (восточн. к.). При этихъ костякахъ нашли: горшокъ, обломокъ дерева со слѣдами мѣдной окиси, бронзовая пряжка, два браслета (изъ нихъ одинъ былъ надѣтъ на рукѣ, другой около шеи), фибулу, ложечку, пуговку, ухвертку, привѣску въ видѣ птицы,

\*) Первый черепъ по измѣренію въ землѣ имѣлъ отъ корня носа до верха вытянутаго лба немного болѣе 4 вершк.



распростертой крестообразно и нѣсколько обломковъ разукрашенныхъ вставками желтоватаго стекла. Предметы эти весьма сходны по типу съ находками проф. В. Миллера въ Кабардѣ \*). Миллеръ указываетъ на ихъ сходство съ предметами изъ могильниковъ Камунтскаго и Камбылтскаго \*\*).

### 3. Раскопки по р. Тебердѣ.

Раскопки были произведены на лѣвомъ берегу р. Теберды, верстахъ въ 5 къ Ю. З. отъ Георгіевскаго осетинскаго поселка и верстахъ въ 2 выше мѣста впаденія р. Теберды въ Кубань, тамъ, гдѣ Теберда имѣетъ Ю. З.—С. В. направление, повернувъ изъ направленія Ю.—С. На половинѣ этого изгиба р. Теберда образуетъ на лѣвой сторонѣ большой полуостровъ гдѣ мы и произвели раскопку. На поворотѣ рѣка имѣетъ и другой полуостровъ. Оба полуострова въ своихъ частяхъ, примыкающихъ къ горѣ и постепенно поднимающихся, переполнены каменными гробницами. На второмъ большемъ полуостровѣ есть кучи камней, представляющія собою остатки какого-то поселенія. Подобныя кучи камней, т. е. остатки поселенія, есть въ самомъ Георгіевскомъ осетинскомъ поселкѣ и въ углу слиянія рр. Теберды и Кубани.

Косогоры описанныхъ полуострововъ также переполнены гробницами, различными по величинѣ, но, вѣроятно, одинаковыми по содержанію. Многія гробницы повреждены и весьма часто подъ плитой виднѣется пустое пространство. Нами были раскопаны три гробницы:

1. Подъ слоємъ земли, въ  $\frac{1}{4}$  —  $\frac{3}{4}$  арш., находилась гробница, накрытая двумя плитами, длиною 1 ар. 10—13 вершк. каждая и шириною обѣ 1 арш. 5 в. Вѣроятно, первоначально была еще третья плита съ Ю-В. стороны. Подъ плитами открылось четырехугольное помѣщеніе въ направленіи С. З.—Ю. В. Размѣры его, внутри, слѣдующіе: С. З. стѣнка 1 ар. 3 верш., Ю. З. и С. В. — 1 арш. 7 верш. и Ю. В. 1 арш. 2 верш. Въ верхнемъ слоѣ земли найденъ лошадиный зубъ. На глубинѣ 1 арш. 2 верш., найдены слѣды двухъ костяковъ. Черепа ихъ расположены ближе къ С. З. стѣнкѣ. Кромѣ костей нашли: желѣзные кольцо, саблю или кинжалъ, мотычку, ножикъ, пряжку и небольшую мѣдную пластинку.

Подъ костяками находились правильно настланныя плиты, по поднятіи которыхъ найдены послѣднія два предмета т. е. жел. пряжка и мѣдная пластинка.

2. Гробница, раскопанная подъ наблюдениемъ А. Н. Дьячкова - Тарасова имѣла направленіе Ю. В.—С. З. Эта гробница отличалась отъ первой гораздо большими размѣрами: длина, внутри, 3 арш.; шир. 1 ар. 6 в. и глубина 1 ар. 8 в. Она была расположена въ землѣ, въ склонѣ холма. Внутренность ея, видимо, была выбрана давно, но мѣстность впереди передней стѣнки была завалена землею. Когда расчистили мѣсто впереди гробницы, то оказалось, что впереди ея съ Ю. В. стороны есть нѣчто въ родѣ небольшого коридора, длиною и шириною около 1 арш. Равнымъ образомъ въ серединѣ задней С. З. стѣнки было сдѣлано нѣчто

\*) Матеріалы по археологіи Кавказа, вып. I, табл. XIX, стр. 81, табл. XXIV, рис. 21, 24.

\*\*) Тамъ же стр. 100 — 101.



вродѣ небольшого глухого окна. Внутри гробницы на 1 арш. 4 в. была пустота; земли же оказался только слой въ 4 вершка. Сверху этой земли лежали три плиты, длиною  $\frac{3}{4}$ — $1\frac{1}{14}$  арш.; подѣ ними въ землѣ ближе къ входу нашли 5 череповъ, ихъ кости въ безпорядкѣ, а также: бронзовыя колечки, пластинки, копоушку, проволоку и другіе мѣдныя мелкіе обломки, равно и желѣзную пряжку. Около задней С. З. стѣнки подѣ слоемъ земли лежала плита длиною и шириною около  $1\frac{1}{4}$  арш.

Стѣнки какъ первой, такъ и второй гробницы были сложены преимущественно изъ нетесаныхъ плитъ и камней.

Гробницъ, подобныхъ описаннымъ, очень много на обоихъ полуостровахъ, но почти всѣ онѣ теперь полуразрушены и опустошены.

3. Кромѣ описанныхъ я замѣтилъ еще одинъ типъ гробницъ или погребеній: сверху (на поверхности земли) небольшими плитами ясно намѣченъ только четырехугольникъ. Я выбралъ для раскопки одно такое погребеніе. Именно, немного выше (саж. въ 50) первыхъ раскопанныхъ гробницъ было небольшое возвышеніе, въ родѣ курганчика. Верхъ этого возвышенія былъ обставленъ выдающимися ребрами плитъ, образовавшими четырехугольникъ.

Обломки выдавались на 2—5 вершк. Послѣдующія раскопки показали, что это уцѣлѣли концы обломившихся внутрь плитъ (верхнихъ?) Когда стали снимать верхнюю землю, то на глубинѣ всего  $\frac{1}{4}$  арш. нашли среди камней одинъ раздавленный черепъ въ сѣверной части, а вблизи отъ него часть лошадиной челюсти. Скоро обнаружились верхнія плиты и стѣнки, толщиной около  $\frac{1}{2}$  арш., изъ тесаныхъ плитъ брусевъ съ лицевыхъ сторонъ (снаружи) и мелкаго камня внутри.

Гробница имѣла длину 4 арш. 6 верш., считая толщину стѣнокъ, и ширину 3 ар. 2 верш. (со стѣнками). Стѣнки имѣли высоту только  $\frac{3}{4}$  арш., ниже шель простой камень и щебень. Повидимому, содержаніе гробницы было нетронуто. Кости находили и въ предѣлахъ стѣнокъ и еще ниже ихъ. Ниже костей былъ уже мелкій щебень съ голышами. На глубинѣ 1 арш. отъ самага верха нашли желѣзку, въ родѣ долота, ниже на глубину до  $\frac{3}{4}$  арш. шли кости въ безпорядкѣ. Кромѣ долота нашли слѣдующіе предметы: 1) ближе къ СЗ. стѣнкѣ три черепа, одинъ черепъ около середины СВ. стѣнки, около той же СВ. стѣнки ближе къ заднему сѣверному углу большую ручную кость, главную же массу ручныхъ и ножныхъ костей нашли посрединѣ гробницы, въ одной безпорядочной кучѣ; 2) половину мѣднаго позолоченаго бубенчика, желѣзку, жел. мотычку, мѣдную пластинку и посрединѣ въ кучѣ костей горшочекъ красной глины и три мѣдныхъ обломка.

Вообще гробница была сложена хуже всѣхъ доселѣ раскопанныхъ мною. Стѣнки сложены изъ нетесаныхъ и тесаныхъ мелкихъ плитъ и камней. Верхнія плиты довольно толсты.

Кромѣ этихъ гробницъ, мною были раскопаны еще гробницы, расположенныя верстахъ въ 2 выше по р. Тебердѣ, тамъ гдѣ Теберда принимаетъ восточное направленіе вмѣсто сѣвернаго. Въ этомъ мѣстѣ къ рѣкѣ подходятъ сравнительно невысокіе холмы. На верху одного такого холма, близъ дороги въ горы, я осмотрѣлъ гробницу съ четырехугольнымъ выходомъ обращеннымъ на востокъ, которую нашель нѣсколько лѣтъ тому назадъ, будучи пастухомъ, осетинъ. Внутри гробницы

онъ нашель два черепа, близъ окна, 7 небольшихъ горшечковъ \*) съ ручкой, темной глины, 3 стеклянныхъ браслета синяго цвѣта, толстыя мѣдныя кольца съ синими глазками и разноцвѣтныя бусы. По его указанію я нашель и осмотрѣль гробницу и произвелъ раскопку.

Подъ слоемъ земли отъ  $\frac{1}{2}$  до 2 арш. нашлись двѣ небольшія гробницы, въ направленіи ЮВ.—СЗ. Сложены онѣ были изъ различныхъ плитъ, у которыхъ подтесана только внутренняя сторона и по передней (ю. в.)—лицевой сторонѣ гробницы. Заканчивалось все сводомъ, поверхъ котораго съ внѣшней стороны уложены хорошо оттесанныя плиты въ видѣ пирамидальнаго покрытія.



Рис. 59.

Высота гробницы 1 ар. 8 верш., шир. 1 ар. 9 в.; длина 2 ар. 8 в. (внутри). Въ передней стѣнкѣ посрединѣ, у земли, какъ указано выше, квадратное отверстіе, длина и ширина котораго 9 вершк. Толщина стѣнъ по отверстию  $11\frac{1}{2}$  вер.

Внутри гробница, какъ сказано, разграблена, но перебирая землю, оставшуюся въ ней, мы въ разныхъ мѣстахъ нашли бусы, мѣдныя пуговики и пряжку, мелкія желѣзки и жел. наконечникъ стрѣлы.

Еще большему разрушенію подверглась юговосточная гробница, которая также заканчивалась сводомъ.

---

\*) Судя по его описанію, горшечки были похоже на тотъ, который былъ найденъ мною въ гробницѣ съ деформированными черепами.



Разбирая землю, въ ней находившуюся, мы нашли еще нѣсколько желѣзныхъ обломковъ, бусу сходную съ тѣми, какія нашли въ задней гробницѣ.

Гробница имѣла длину внутри 2 ар. 9 в., шир. 2 ар. 2 в. Ширина отверстия въ юговосточной стѣнкѣ 11 вершк. Высота приблизительно 1 ар. 10 в. Ниже расположенъ материкъ, но въ западномъ углу, на разстояніи около  $\frac{1}{2}$  арш.



Рис. 60.

ю.-запад. стѣнки сдѣлано въ материкѣ углубленіе на  $\frac{1}{4}$  арш. и въ немъ нашелся костякъ человѣка, похороненнаго въ сидячемъ положеніи. Вещей около костей никакихъ не было. Выше костяка посрединѣ гробницы нашли мѣдное колечко и мѣдные обломки и обломки горшка черной глины, но едва ли можно относить эти предметы къ найденному костяку.

Нѣсколько ниже (на 1 сажень) по склону горы находится обыкновенная четырехугольная гробница въ землѣ. Она была, года три тому назадъ, разграблена какимъ-то осетиномъ, который, будто бы нашель въ ней саблю.

Подъ этой же горой А. Н. Дьячковъ-Тарасовъ, разсматривая массу наваленныхъ тамъ плитъ и камней, нашель обломки статую изъ песчаника (рис. 59). Сохранившееся туловище имѣеть 1 арш. высоты и 12 вершк. ширины въ плечахъ. На плечи накинута нѣчто въ родѣ капюшона или башлыка изъ матеріи съ крестообразнымъ рисункомъ, съ каймой, привѣсками и лапками перекинутыми вокругъ горла. Одежда плотно облегаетъ станъ, перетянутый поясомъ. Руки опущены на бедра; на груди небольшой крестикъ.

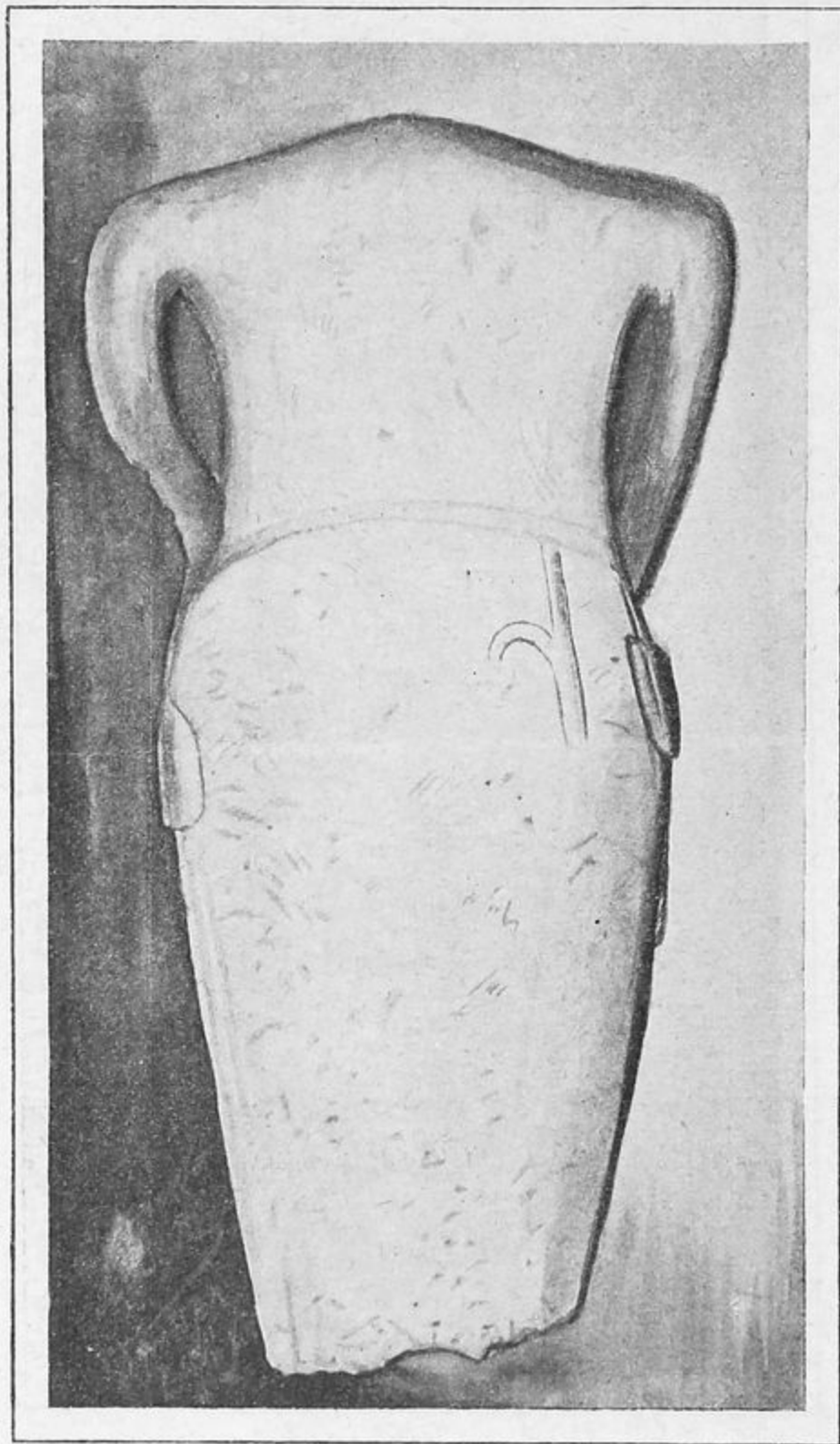


Рис. 61.

Обломки этой статуи доставлены мною въ Георгіевскій осетинскій поселокъ. Выше описанной мѣстности, верстахъ въ 2—3 отъ берега р. Теберды, находится вершина высокой горы, называемой по-осетински Уаллагъ-захъ, т. е. верхушка. Она является почти самой высокой вершиной въ данной мѣстности. Отсюда открывается прекрасный видъ на долину, гдѣ сливается Теберда съ Кубанью; отсюда видна и р. Теберда почти до самыхъ Сентовъ. Отъ Георгіевскаго поселка до горы версть 9. Самая вершина горы представляетъ длинную довольно



плоскую равнину, имѣющую въ серединѣ едва замѣтное пониженіе. На самомъ восточномъ краю пониженія находится, теперь въ лежащемъ положеніи вторая такая-же статуя. Прежде, какъ говорятъ осетины, здѣсь было ихъ двѣ.

Вышина ея безъ головы, которая исчезла, 2 арш. 7 — 9 в., ширина, въ ногахъ  $8\frac{1}{2}$  в., въ поясѣ 10 в., въ плечахъ 1 арш. Руки опущены на бедра, на каждой рукѣ выдѣлано отчетливо по пяти пальцевъ. Въ правой рукѣ, лежащей на бедрѣ, находится сѣкира, протянутая къ ногамъ вдоль туловища. Поясъ выдѣланъ ясно. На правомъ боку къ поясу прикрѣплено что-то вродѣ кинжала и сумки. Сзади около пояса тоже что-то въ родѣ сумки и крюка; на лѣвомъ боку также трехугольная сумка. Задняя часть статуи обдѣлана также рельефомъ (рис. 60 и 61).

#### 4. Раскопки около Шубертовой балки.

На правомъ берегу р. Кубани, верстахъ въ 2 выше моста черезъ Кубань въ Георгіевскомъ осетинскомъ поселкѣ, находится небольшая балка по прозванію „Шубертова“. По правую сторону ея, около шоссе, нашли небольшой курганчикъ, верхъ котораго составляла случайно открытая гробница.

Мальчикъ - пастухъ доставилъ мнѣ изъ этой гробницѣ разломанный витой стеклянный (желтовато - коричневаго цвѣта) браслетъ, желѣзный скребокъ, жел. ножикъ, нѣсколько бусъ, а также маленькую кубышечку синеватой глины.

Въ моментъ нашего посѣщенія вся поверхность курганчика оказалась изрытой, сверху валялись обломки человѣческихъ костей. При раскопкѣ, нашли нѣсколько бусъ, жел. мотычку, скребокъ, мѣдные гвоздики, пластинку, грушевидную подвѣску и наконечникъ стрѣлы.

Ниже оказались большія плиты, числомъ 6 штукъ, занимавшія пространство около 2 квадр. саж., что ясно доказываетъ что мы имѣемъ дѣло съ разрушенной весьма значительною гробницею.

На лѣвой сторонѣ Шубертовой балки поднимается почти отвѣсная скала, въ юго-западной части которой находится искусственно выдолбленная въ песчаникѣ пещера, входъ въ которую имѣетъ грушевидную форму.

Отверстіе обращено на Ю.-З.; изъ него видно очень хорошо ущелье Кубани и Теберды на очень большое протяженіе. Пещера внутри имѣетъ: ширину зап.-вост. 2 ар. 9 в., длину сѣверъ-югъ 2 ар. 6 в. и высоту 1 ар.  $4\frac{1}{2}$  в. Внутри пещеры нѣтъ ничего.

На западной же сторонѣ, но нѣсколько западнѣе пещеры, есть выемка подъ скалой, наполненная землей; на землѣ лежатъ довольно крупные камни. Съ верху земли валялись также уже побѣлѣвшія человѣческія кости. Выемка имѣетъ направленіе вост.-зап. На глубинѣ  $\frac{1}{4}$  арш. и ниже нашли много костей и 2 черепа взрослыхъ и 1 дѣтскій. Все это было скучено на пространствѣ  $1\frac{1}{2}$  кв. арш. подъ двумя очень большими камнями. Глубина всего погребенія 1 арш. Тутъ рядомъ съ костями въ безпорядкѣ нашли: остатки дерева, бусы, мѣдные пуговицы, пронизочки, костяныя накладки пластинки, бараньи косточки, кусочки ткани и другіе мелкіе обломки.

Еще нѣсколько далѣе къ сѣв.-зап. была меньшая разсѣлина, глубиною ме-



нѣе  $\frac{1}{2}$  арш., вся заполненная сухою землею. На ея поверхности осетинскій мальчикъ нашелъ кусочекъ позолоченной пластинки, мѣдную копоушку и кусочекъ цвѣтной ткани. На правомъ берегу р. Кубани, почти противъ Шубертовой балки, подъ небольшимъ обрывомъ къ рѣкѣ стоитъ песчаниковый остроконечный крестъ, выс. около 1 саж., шир.  $\frac{3}{4}$  арш., толщ. 5 в. На нижней части его выдолблена прямоугольная выемка, съ четырехконечнымъ крестомъ; на которомъ повидимому, была греческая надпись, отъ которой теперь уцѣлѣли только на малыхъ крыльяхъ креста **III** и **KA**.

Изъ Георгіевскаго поселка (Хумары) мы отправились на р. Индышъ. При впаденіи небольшой рѣки Индыша въ р. Кубань всего года два—три (въ 1894—6) тому назадъ построены заводъ общества „Эльборусъ“. Мѣстность между Хумарой и Индышскимъ заводомъ чрезвычайно красива. Верстахъ въ 6 выше Хумары на р. Кубани расположенъ небольшой карачаевскій аулъ Ташкупыръ (Каменно-мостскій поселокъ). Здѣсь р. Кубань образуетъ очень красивую стремнину: рѣка имѣющая ширину до 10 саж., сжата здѣсь каменными утесами въ узкій потокъ, шириною не болѣе 3 саж., который съ грохотомъ и шумомъ несется, бурлитъ, пѣнится, кипитъ, какъ въ котлѣ, разбивается на тысячи струй и брызговъ... Брызги и всплески воды поднимаются иногда на 2 арш. и болѣе. Волны игриво хлещутъ и свиваются, образуя великолѣпную бѣлую пѣнистую массу. Въ самомъ узкомъ мѣстѣ перекинутъ желѣзный мостъ, но самая красивая стремнина лежитъ сажени на 2—5 выше моста, съ котораго и можно на нее любоваться. Вся стремнина занимаетъ немного болѣе 10 саж. въ длину.

Остальная часть дороги (около 30 в.) пролегаетъ по ущелью р. Кубани, весьма живописному, дикому и величественному. Особенно красиво выдѣляется въ ущельи гора Месгишъ-Кая, напоминающая собою какой-то гигантскій порталъ готическаго стиля.

Дорога на Индышъ и Учкуланъ прежде была очень плохая, доступная почти только для верховыхъ. Въ настоящее время дорога раздѣлана Обществомъ „Эльборусъ“ и карачаевцами, и она теперь настолько хороша, что по ней можно ѣхать даже въ рессорномъ экипажѣ. Для прокладки дороги въ нѣсколькихъ мѣстахъ пришлось рвать скалы порохомъ. Въ большинствѣ случаевъ дорога идетъ по низменной долинѣ р. Кубани. Въ одномъ мѣстѣ приходится ѣхать около 1 версты по узкой, не шире  $1\frac{1}{2}$  саж., дорогѣ, лежащей между высокой отвѣсной скалой и крутымъ берегомъ пѣнистой Кубани.

Индышскій свинцовый заводъ является такимъ рѣзкимъ контрастомъ суровой и дикой природѣ, полному кругомъ отсутствію элементарныхъ условій цивилизаціи, что сердце невольно приходитъ въ волненіе: на сто верстъ кругомъ едва ли насчитаешь 100 человѣкъ, имѣющихъ понятіе о вилкѣ, а въ этой глуши—заводъ съ прекрасной химической лабораторіей, больницей для рабочихъ и т. д.

Директоръ завода С. Н. Степановъ, принялъ насъ съ русскимъ радушіемъ, оказалъ намъ содѣйствіе, какое только могъ.

Мнѣ было извѣстно, что вверху по Индышу находится довольно много гробницъ; это же подтвердили и нѣкоторые изъ лицъ, живущихъ на заводѣ.

Но въ настоящій моментъ на заводѣ не было никого, кто бы хорошо зналъ дорогу и мѣстоположеніе гробницъ и другихъ древностей. Большинство рабочихъ и служащихъ на заводѣ живетъ въ этой мѣстности всего 2—3 года и не знаетъ



окрестностей. Вслѣдствіе этого нужно было обратиться въ ближайшій аулъ Картъ-Джюртъ и оттуда взять проводниковъ. Поэтому я рѣшился сначала проѣхать въ Картъ-Джюртъ, Учкуланъ и Хурзукъ, осмотрѣть тамъ все достопримѣчательное и произвести раскопки, а уже на обратномъ пути, съ проводниками изъ Картъ-Джюрта, обслѣдовать долину р. Индыша.

На половинѣ дороги изъ Индышскаго завода въ Картъ-Джюртъ находятся Худесскіе рудники того-же Общества. При впаденіи р. Худеса въ Кубань находится огромная гора, вся прорѣзанная жилами свинца и цинка: разрабатываются жилы и на уровнѣ рѣки и на высотѣ 5—20—50—70—120 сажень отъ уровня ея. Жилы нерѣдко достигаютъ значительной толщины. Долина р. Кубани здѣсь




Рис. 62.

очень узка, — едва ли болѣе 50 сажень, — чрезвычайно живописна и сурова. За Худесскими рудниками долина Кубани опять значительно расширяется. Худесскіе рудники разрабатывались, очевидно, съ глубокой древности ибо въ древнихъ отбросахъ рудъ, которые найдены около Кубани, и въ остаткахъ старыхъ минъ находили каменные молоты, одинъ изъ которыхъ былъ подаренъ мнѣ Директоромъ и воспроизводится мною здѣсь (рис. 62).

При вѣздѣ, со стороны Индыша, въ Картъ-Джюртъ, недалеко отъ моста черезъ Кубань, находится также современный памятникъ подобный вышешоименованному: каменная плита, высотой около 1 саж., раскрашенная въ красный, зеленый и др. цвѣта, съ текстомъ изъ корана и именемъ лица умершаго въ 1895 г. Тутъ же разстилается довольно обширная поляна, на которую карачаевцы собираются для молитвы и празднества два раза въ годъ: въ Курбанъ-Байрамъ и Рамазанъ (каждое празднество продолжается три дня).



## 2. Древности въ окрестностяхъ Картъ-Джурта.

### 1. Кладбища близъ Картъ-Джурта.

Противъ аула Картъ-Джурта, что значить „старое поселеніе“, на лѣвой сторонѣ Кубани находятся 4 обширныя кладбища, обнесенныя стѣнками изъ камней. Самое древнее и самое обширное изъ нихъ лежитъ почти посрединѣ трехъ остальныхъ.

На большомъ кладбищѣ, какъ и на другихъ, есть простыя могилки, т.-е. земляныя возвышенія, какъ у насъ, но тутъ же находимъ три гробницы особаго устройства (каши?), которыя Карачаевцами называются просто могилами и считаются своими. Въ основаніи усыпальницы эти представляютъ продолговатый четырехугольникъ. Въ вертикальномъ разрѣзѣ гробница представляетъ собою пятиугольникъ, у котораго только верхній уголъ закругленъ. Спереди, до выс. 3 арш., стѣнки идутъ параллельно другъ другу; выше онѣ сходятся сводомъ. На высотѣ 1 саж. (считая по передней стѣнкѣ) на сѣверной и южной стѣнкахъ выведены карнизы изъ плитъ, выступающихъ на 2—5 в. Передняя восточная стѣнка—безъ карниза, но въ срединѣ ея, на выс.  $1\frac{1}{2}$  арш. отъ земли, сдѣлано сквозное окно. Высота его 1 ар. 4 в., шир. 12 в. Верхній и нижній брусокъ деревянныя. Толщина стѣнъ 13 в.

Верхъ и крыша сведены подъ гребень каменными плитами установленными на деревянныхъ балкахъ, перекинутыхъ поперегъ зданія. Стѣны сложены изъ камней разной величины (до  $\frac{3}{4}$  арш.) и формы и оштукатурены какъ снаружи, такъ и внутри. Внутри на западной стѣнѣ позднѣйшая арабская надпись.

Содержанія въ гробницѣ не было никакого.

Самая сѣверная и самая большая гробница имѣетъ длину стѣнъ: вост. 5 ар. 8 в., сѣв. 7 арш., зап. 5 ар. 6 в. и южн. 7 арш. Снаружи она болѣе разрушена, чѣмъ первая. Раздѣлена она на два неравныя помѣщенія: нижнее—большое и верхнее—малое. Нижнее помѣщеніе имѣетъ тоже двухскатную крышу: на трехъ долевыхъ балкахъ утверждены поперечныя доски, покрытыя камнями. Въ это нижнее помѣщеніе ведетъ окно, сдѣланное въ южной длинной стѣнѣ. Окно имѣетъ высоту 1 арш. 4 вер. и шир. 12 вер. Внутри нижняго помѣщенія—остатки пола, залитаго известью. Полъ не очень давно взломанъ и исковерканъ. Вдоль сѣверной стѣны расположены остатки какого-то деревяннаго гроба и около него остатки костей. Карачаевцы, какъ мнѣ говорили, считаютъ эти могилу принадлежали древнѣйшему рода Крымшамхаловыхъ.

Выше этого помѣщенія находится другое—меньшее. Оно имѣетъ высоту и ширину не болѣе 1 арш. и длину арш. 4. Въ это отдѣленіе ведетъ окно, продѣланное въ западной стѣнѣ, на высотѣ не менѣе 4 арш. Въ верхнемъ помѣщеніи нѣтъ ничего кромѣ камней и обломковъ палокъ. Верхняя крыша имѣетъ видъ свода.



Третья, средняя, гробница, самая маленькая и наиболее разрушенная, по-видимому, сложена целиком из камня. Она имеет длину 3 ар. 5 в., ширину около 4 арш. \*).

## 2. Гробницы на г. Клянъ-Кала.

Изъ разспросовъ жителей Картъ-Джурта я узналъ, что особенно много каменныхъ гробницъ находится верстахъ въ 8 къ сѣверу отъ Картъ-Джурта. Тамъ на правой сторонѣ Кубани находится гора Клянъ-Кала, расположенная по правую сторону впадающей справа въ Кубань рѣчки Клянъ-Су \*\*).



Рис. 63.

На верхнихъ склонахъ г. Клянъ-Кала и на ея верхнихъ площадкахъ расположено много каменныхъ гробницъ. Тѣ изъ нихъ, которыя сложены на склонахъ горы, выступаютъ изъ нея, а вторыя скрыты въ землѣ и обнаруживаются только благодаря проваламъ, такъ какъ находятся подъ слоемъ земли въ  $\frac{1}{4}$ — $\frac{1}{2}$  арш. и болѣе. Я видѣлъ болѣе 30 такихъ гробницъ, большая часть ихъ, однако, теперь полуразрушена или опустошена.

Я раскопалъ одну изъ гробницъ, находившихся на верху горы. Она имѣла направленіе Ю. В.—С. З.

Гробница нѣсколько расширена въ серединѣ, а именно: 1) въ концахъ Ю. В. и С. З.—наименьшая ширина 14—15 в.; 2) въ серединѣ—наибольшая—1 ар. 6 в. Длина гробницы 6 арш. (непропорціонально длинна). Глубина 1 ар.

\*) Такія гробницы въ большомъ числѣ находятся въ Чечнѣ. См. Проф. В. Миллеръ (Матеріалы по археологіи Кавказа, собранныя экспедиціями Имп. Московскаго Арх. Общ., вып. 1, стр. 28, рис. 42 и др.).

\*\*\*) Клянъ—собственное имя, Кала—крѣпость, Су—вода, рѣка.

## 2. Древности въ окрестностяхъ Картъ-Джурта.

### 1. Кладбища близъ Картъ-Джурта.

Противъ аула Картъ-Джурта, что значить „старое поселеніе“, на лѣвой сторонѣ Кубани находятся 4 обширныя кладбища, обнесенныя стѣнками изъ камней. Самое древнее и самое обширное изъ нихъ лежитъ почти посрединѣ трехъ остальныхъ.

На большомъ кладбищѣ, какъ и на другихъ, есть простыя могилки, т.-е. земляныя возвышенія, какъ у насъ, но тутъ же находимъ три гробницы особаго устройства (каши?), которыя Карачаевцами называются просто могилами и считаются своими. Въ основаніи усыпальницы эти представляютъ продолговатый четырехугольникъ. Въ вертикальномъ разрѣзѣ гробница представляетъ собою пятиугольникъ, у котораго только верхній уголъ закругленъ. Спереди, до выс. 3 арш., стѣнки идутъ параллельно другъ другу; выше онѣ сходятся сводомъ. На высотѣ 1 саж. (считая по передней стѣнкѣ) на сѣверной и южной стѣнкахъ выведены карнизы изъ плитъ, выступающихъ на 2—5 в. Передняя восточная стѣнка—безъ карниза, но въ срединѣ ея, на выс.  $1\frac{1}{2}$  арш. отъ земли, сдѣлано сквозное окно. Высота его 1 ар. 4 в., шир. 12 в. Верхній и нижній брусокъ деревянные. Толщина стѣнъ 13 в.

Верхъ и крыша сведены подъ гребень каменными плитами установленными на деревянныхъ балкахъ, перекинутыхъ поперегъ зданія. Стѣны сложены изъ камней разной величины (до  $\frac{3}{4}$  арш.) и формы и оштукатурены какъ снаружи, такъ и внутри. Внутри на западной стѣнѣ позднѣйшая арабская надпись.

Содержанія въ гробницѣ не было никакого.

Самая сѣверная и самая большая гробница имѣетъ длину стѣнъ: вост. 5 ар. 8 в., сѣв. 7 арш., зап. 5 ар. 6 в. и южн. 7 арш. Снаружи она болѣе разрушена, чѣмъ первая. Раздѣлена она на два неравныя помѣщенія: нижнее—большое и верхнее—малое. Нижнее помѣщеніе имѣетъ тоже двухскатную крышу: на трехъ долевыхъ балкахъ утверждены поперечныя доски, покрытыя камнями. Въ это нижнее помѣщеніе ведетъ окно, сдѣланное въ южной длинной стѣнѣ. Окно имѣетъ высоту 1 арш. 4 вер. и шир. 12 вер. Внутри нижняго помѣщенія—остатки пола, залитаго известью. Полъ не очень давно взломанъ и исковерканъ. Вдоль сѣверной стѣны расположены остатки какого-то деревяннаго гроба и около него остатки костей. Карачаевцы, какъ мнѣ говорили, считаютъ эти могилу принадлежали древнѣйшему роду Крымшамхаловыхъ.

Выше этого помѣщенія находится другое—меньшее. Оно имѣетъ высоту и ширину не болѣе 1 арш. и длину арш. 4. Въ это отдѣленіе ведетъ окно, продѣланное въ западной стѣнѣ, на высотѣ не менѣе 4 арш. Въ верхнемъ помѣщеніи нѣтъ ничего кромѣ камней и обломковъ палокъ. Верхняя крыша имѣетъ видъ свода.



Третья, средняя, гробница, самая маленькая и наиболее разрушенная, по-видимому, сложена цѣликомъ изъ камня. Она имѣетъ длину 3 ар. 5 в., ширину около 4 арш. \*).

## 2. Гробницы на г. Клянь-Кала.

Изъ разспросовъ жителей Картъ-Джурта я узналъ, что особенно много каменныхъ гробницъ находится верстахъ въ 8 къ сѣверу отъ Картъ-Джурта. Тамъ на правой сторонѣ Кубани находится гора Клянь-Кала, расположенная по правую сторону впадающей справа въ Кубань рѣчки Клянь-Су \*\*).




Рис. 63.

На верхнихъ склонахъ г. Клянь-Кала и на ея верхнихъ площадкахъ расположено много каменныхъ гробницъ. Тѣ изъ нихъ, которыя сложены на склонахъ горы, выступаютъ изъ нея, а вторыя скрыты въ землѣ и обнаруживаются только благодаря проваламъ, такъ какъ находятся подъ слоемъ земли въ  $\frac{1}{4}$ — $\frac{1}{2}$  арш. и болѣе. Я видѣлъ болѣе 30 такихъ гробницъ, большая часть ихъ, однако, теперь полуразрушена или опустошена.

Я раскопалъ одну изъ гробницъ, находившихся на верху горы. Она имѣла направленіе Ю. В.—С. З.

Гробница нѣсколько расширена въ серединѣ, а именно: 1) въ концахъ Ю. В. и С. З.—наименьшая ширина 14—15 в.; 2) въ серединѣ—наибольшая—1 ар. 6 в. Длина гробницы 6 арш. (непропорціонально длинна). Глубина 1 ар.

\*) Такія гробницы въ большомъ числѣ находятся въ Чечнѣ. См. Проф. В. Миллеръ (Матеріалы по археологіи Кавказа, собранные экспедиціями Ими. Московскаго Арх. Общ., вын. I, стр. 28, рис. 42 и др.).

\*\*) Клянь—собственное имя, Кала—крѣпость, Су—вода, рѣка.

11 в.; ниже этой глубины стѣнки, сложенные изъ нетесаныхъ небольшихъ плитъ, кончались и мы находили материкъ. Гробница покрыта нѣсколькими толстыми плитами, длиною въ 1 саж., шир. 1 — 2 арш. и толщ. 4 — 7 в. каждая. Плиты положены поперекъ гробницы. Повидимому, двѣ переднія (с. з). верхнія плиты сломаны, такъ что въ с. з. углу сверху отъ поверхности земли находимъ провалъ, въ который можно было пробраться въ гробницу. Надъ плитами остальной части гробницы имѣлось земли до  $\frac{3}{4}$  арш.

Гробница частью засыпана землею, которая видимо, уже потревожена. Въ Ю. В. углу находились сверху въ беспорядкѣ человѣческія кости и внизу въ



Рис. 64.

землѣ 4 кувшина. Изъ нихъ только самый большой стоялъ прямо, остальные же были на боку и даже вверхъ дномъ. Кувшины характерны по выдающимся на бокахъ пупышкамъ и ручкамъ, напоминающимъ звѣриныя изображенія такъ часто встрѣчаемыя въ могилахъ Сѣвернаго Кавказа \*) (рис. 63 и 64). Человѣческія кости въ обломкахъ были найдены еще въ самой серединѣ гробницы, но подъ небольшимъ слоемъ каменныхъ плитъ. Повсюду, но главнымъ образомъ къ Ю. В. концу около кувшиновъ находили обломки бронзовыхъ фибулъ, пуговицъ и т. д. \*\*). и одну сердоликовую бусу.

Такія же гробницы, по словамъ карачаевцевъ, находятся и на горахъ, расположенныхъ по лѣвую сторону р. Кубани, въ мѣстности Кой-Бауларъ (бараній сарай), противъ р. Кляна, а также нѣсколько ближе къ Картъ-Джурту на горѣ Ачи-Башъ (горькая голова или вершина).

\*) Мат. по Арх. Кавк. т. VIII, табл. XXVIII, 10 и 14.

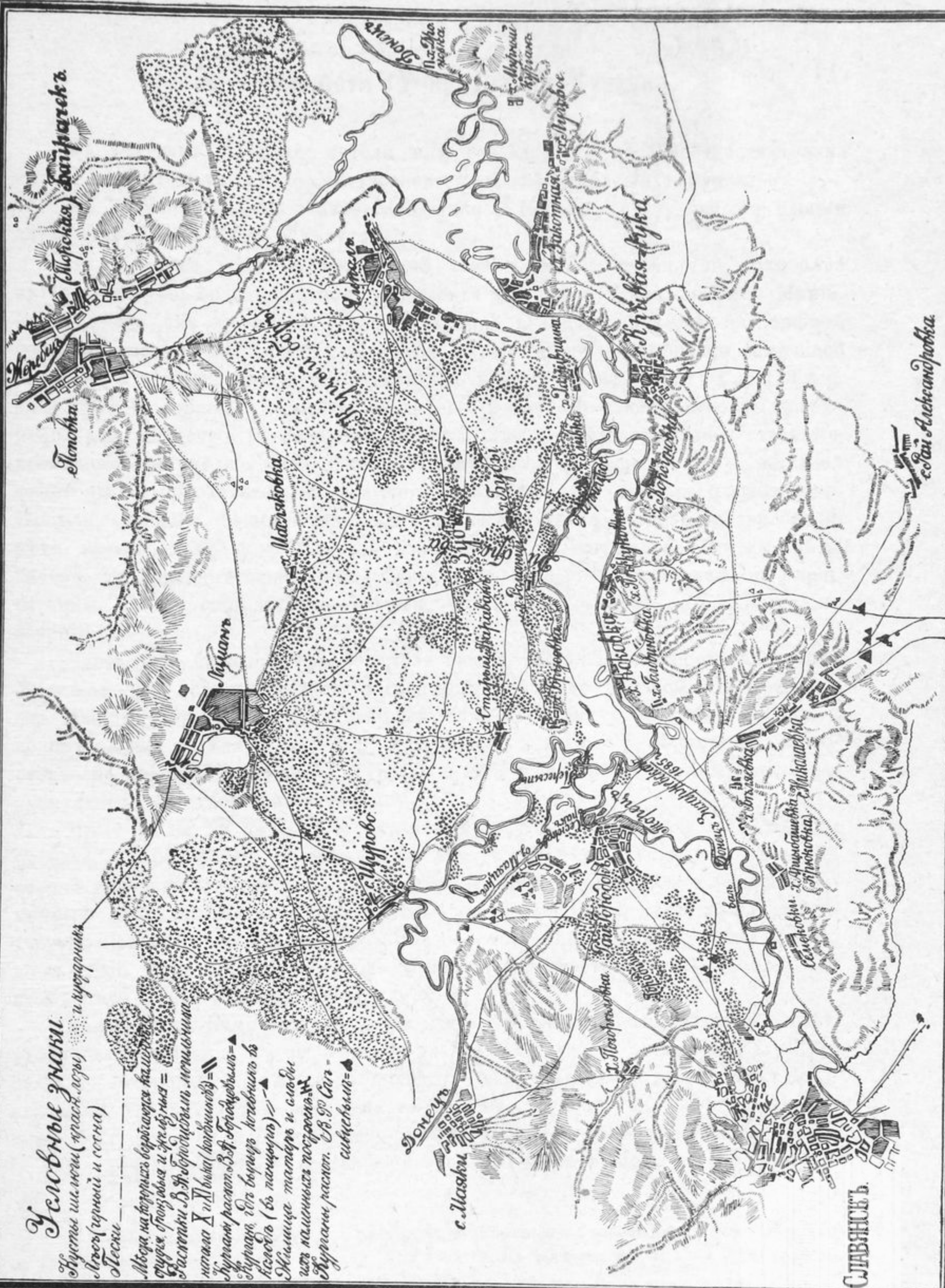
\*\*\*) Ср. фибулу на табл. XXII, фиг. 19, Матеріаловъ по археол. Кавказа, вып. I и стр. 101.



### Условные знаки

Луга и ш. луги (трава, лес) и курганы  
 Луга (серый и белый)  
 Леса

Медь на горных вершинах  
 Ступи, бронзовые и железные  
 Раскаты В. В. Борщевым, медными  
 нитями I и II (восточный)  
 Вулканы распл. В. В. Борщевым  
 Вулканы, где вулканы известны в  
 Каспий (в панораме)  
 Мышца, татуировка и слободы  
 ит. п. известны по рисунку  
 Вулканы распл. В. В. Борщевым  
 сибирский



СЛАВЯНСКОЕ

БИБЛИОТЕКА  
для Института краеведения  
и музейной работы





### 3. Древности (Учкулана и) Хурзука.

Въ Учкуланѣ мѣстные жители мнѣ сказали, что въ окрестностяхъ аула нѣтъ никакихъ замѣчательныхъ древностей, кромѣ небольшихъ кургановъ.

Въ Учкуланѣ беретъ начало собственно р. Кубань, образуемая отъ слияніи двухъ рѣкъ: Уллу-Кама и Учкуланъ.

Въ Хурзукѣ тоже не могли мнѣ указать много древностей. Наиболее интересной здѣсь является башня, называемая или просто Калà или Калà Маміà. Расположена она къ сѣверу отъ хурзукскаго аульнаго правленія на вершинѣ горы, называемой Калà-Баши, на самомъ краю высокой площадки, имѣющей не болѣе 3×4 саж.; Она почти квадратная, имѣетъ въ ширину отъ 2 арш. 2 вер. до 2 арш. 10 вершковъ, высота около 11—12 арш. Съ южной стороны вверху небольшое окошечко; въ западной сторонѣ внизу большое входное отверстіе, расположенное около южной стѣны, выс. отверстія до 1 саж. Въ той же западной стѣнѣ выше, приблизительно на высотѣ второго этажа, есть небольшое окно. Прежде, очевидно, башня была раздѣлена на три этажа; теперь внутри башни нѣтъ ничего, сохранились только однѣ стѣны, въ которыхъ замѣтны слѣды балокъ. Въ серединѣ башни полъ (фундаментъ) вырытъ и исковерканъ на 1 арш. глубины. Стѣны состоятъ изъ камней, слегка обтесанныхъ, сложенныхъ на извести \*).

Часть горы, на которой расположена башня, выступаетъ впередъ въ долину Уллу Кама изъ горнаго массива и господствуетъ надъ долиной. Съ площадки отъ башни открывается великолѣпный видъ—къ западу на ауль Учкуланъ и долину слиянія р. Уллу-Кама съ р. Учкуланомъ и долину р. Кубани къ юговостоку—на долину Уллу-Кама и Хурзука и къ югу на самый ауль Хурзукъ, раскинувшійся у подножія этой скалы.

Ниже скалы, на которой стоитъ башня, почти у самаго начала небольшого поселка, входящаго въ составъ аула Хурзука, мнѣ указали мѣсто—западный склонъ небольшого пригорка,—гдѣ будто бы прежде находился небольшой каменный „домикъ“. Начали копать. Въ самомъ верхнемъ слоѣ нашли часть турьяго и оленьяго рога, нѣсколько ниже обломокъ черепка. На глубинѣ 2 арш. шель слой угля, толщиной около 2 вершк., на пространствѣ 1 кв. арш. Въ этомъ слоѣ нашли желѣзку и мѣдную ложку.

Долина Уллу-Кама выше Хурзука очень красива, широка, длинна и вполнѣ удобна для поселенія, въ особенности для лѣтняго жилья; долина р. Уллу-Хурзука, по которой отъ Хурзука до подножія Эльбруса около 20 верствъ, тоже представляетъ хорошія лѣтнія пастбища, въ особенности ближе къ Эльбрусу. По долинѣ Уллу-Хурзука и Битюкъ-тюбе-кола встрѣчаются изрѣдка мелкіе курганы.

По лѣвую сторону Уллу-Кама противъ Хурзука и ниже по направленію

\*) Подобныя башни, но большихъ размѣровъ, встрѣчаются въ горной Чечнѣ. (См. Матеріалы по археол. Кавказа вып. I, стр. 36 и табл. VII) и въ Осетіи (тамъ же, стр. 51 табл. X). О времени стройки башенъ въ Кабардѣ см. тамъ же стр. 78—80.



къ Учкулану находится нѣсколько небольшихъ кургановъ, покрытыхъ камнями, и огромныя по протяженію кучи наваленныхъ въ безпорядкѣ камней.

Карачаевцы говорили, что это не ихъ могилы; но что въ нихъ часто находятъ бусы и серебряные предметы, однако ничего не могли показать для образца.

Здѣсь я произвелъ раскопку въ двухъ мѣстахъ. Въ первомъ случаѣ на глубинѣ 1 арш., подъ слоемъ камней и тонкимъ слоемъ земли, нашли костякъ въ деревянномъ истлѣвшемъ гробу, состоявшемъ изъ двухъ колодъ. Костякъ лежалъ на спинѣ, головой на западъ, лицо повернуто къ югу. Около костяка справа находился большой желѣзный ножъ.

Во второмъ случаѣ, на глубинѣ 1 арш., подъ камнями же найдены слѣды костей и разсыянно 3 жел. скобки, жел. ножъ, жел. огниво и маленькое жел. колечко.

Такимъ образомъ могилы Картъ-Джурта, Учкулана и Хурзука можно причислить къ такъ называемымъ черкесскимъ могиламъ.

#### 4. Древности съ р. Индыша.

Изъ Картъ - Джурта мы возвратились на Индышскій рудообогатительный заводъ. Здѣсь, казалось, въ бассейнѣ р. Индыша было очень много интереснаго. Прежде всего сюда меня привлекла коротенькая замѣтка г. Е. Житенева, помѣщенная въ „Кубанскихъ Областныхъ Вѣдомостяхъ“ \*), а также статейка г. Хурумова въ „Сборникѣ матеріаловъ для описанія мѣстностей и племенъ Кавказа“ \*\*)

Въ статьѣ г. Житенева между прочимъ говорилось о курганѣ (?) Дуарбатѣ, находящемся близъ Индышскаго завода, слѣдующее: „Возлѣ кургана Дуарбата встрѣчаются остатки сооруженій какого-то древняго народа: тутъ много могилъ, камни съ какими-то надписями, высѣченныя изъ песчаника статуи въ ростъ человека — безпорядочно валяются на землѣ. Здѣсь же лежитъ камень, на которомъ видны слѣды копытъ коня сказочнаго богатыря Сосруки...“ Такое заманчивое описаніе памятниковъ во всякомъ случаѣ вызвало желаніе осмотрѣть мѣстность. Къ сожалѣнію, лѣтомъ 1896 г. на Индышскомъ заводѣ г. Житенева уже не было. Вслѣдствіе этого я взялъ изъ Картъ-Джурта проводниковъ, которые говорили, что на р. Индышѣ есть очень много каменныхъ домиковъ; относительно же Дуарбата ихъ свидѣтельства были очень несходны съ описаніемъ г. Житенева. Прежде всего оказалось, что Дуарбатомъ называется не курганъ въ собственномъ смыслѣ, а большая гора, лежащая въ 2—3 верстахъ отъ Индышскаго завода. Затѣмъ выраженіе „возлѣ кургана Дуарбата“, оказывается,

\*) Кубанскія Областныя Вѣдомости 1895 г. 1 іюня, № 113. Статья инженера Е. Житенева: „Прямой путь изъ Карачая въ Кисловодскъ“.

\*\*\*) Сборникъ матеріаловъ для описанія мѣстности и племенъ Кавказа, вып. II, отд. I, статья Карачевскаго аульнаго учителя І. Хурумова: „Древнія гробницы на рѣкѣ Индышѣ“, стр. 20 и рис. 7 и 8.



нужно понимать въ смыслѣ „на пространствѣ 5—10 верстъ отъ Дуарбата къ ЮВ. и далѣе на сѣв.-западъ“. Въ указанномъ смыслѣ слова г. Житенева являлись до извѣстной степени вѣрными.

Что же касается статьи г. Хурумова, то она составлена въ общихъ выраженіяхъ, мѣстоположенія гробницъ, изображенныхъ на рисункахъ, не указано точно, и эти рисунки, кажется, не представляютъ собою точной копій.

Вершина Дуарбатъ-Айры \*) лежитъ въ 2--3 верстахъ къ СВ. отъ Индыш-



Рис. 65.

скаго завода, на лѣвой сторонѣ р. Индыша, и образуетъ водораздѣлъ рр. Индыша и Аманкола. Дуарбатъ имѣетъ двѣ вершины: восточную и западную.

При подъемѣ на восточную вершину Дуарбата мы нашли каменную, песчаниковую статую, длин. 2 арш. 4 в., шир. до 9 в., толщ. до 9 в. На ней слабо выдѣлена голова, грубо выдѣлена и шея; теперь голова и ноги сбиты, при чемъ лицо и шея совершенно избиты. На груди, можетъ-быть, были изображены украшенія. Руки обрисованы рельефно и заложены за поясъ, къ которому подвѣшано справа что-то въ родѣ короткихъ ноженъ для кинжала и налучень съ лукомъ въ немъ (рис. 65). На лѣвомъ боку имѣется длинная прямая сабля съ эфесомъ; нижняя часть которой отбита.

\*) *Дуаръ*—осетинское слово, неизвѣстнаго для карачаевцевъ значенія; *батъ*—тонкое, освѣщенное мѣсто; *Айры*—сѣдловина. Такъ толковали мнѣ эти слова мои проводники-карачаевцы.

На сѣверной сторонѣ балки, противъ восточной вершины Дуарбата, нашли могилу между скалами. Эта балка расположена по теченію одного изъ мелкихъ притоковъ р. Индыша. На высокой скалѣ, въ мѣстности, довольно трудной для доступа, часть скалы была отгорожена каменной кладкой на глинѣ. На сухой землѣ валялась изсохшая нога. Землю раскопали на глубину не болѣе  $\frac{1}{2}$  арш. и въ ней нашли глиняный кувшинъ, деревянную чашку, кожаный кошелекъ и поясъ и куски грубаго сѣраго полотна. Еще выше находилась такая же могила, но туда не рискнули лѣзть даже мои проводники.

Рѣчка Индышъ въ своемъ верхнемъ теченіи называется Марджа. Какъ по Индышу, такъ и по Марджѣ находится много гробницъ, напоминающихъ собою дольмены. Отъ дольменовъ онѣ отличаются однако тѣмъ, что: 1) имѣютъ стѣнки, сложенные изъ камней различной величины, а не изъ одной большой плиты; 2) нерѣдко эти камни сложены на глинѣ или глиняномъ цементѣ; 3) крыша образована не одной плитой, а нѣсколькими рядами камней или плитъ, представляющими болѣею частью пирамиду; 4) въ передней стѣнкѣ имѣютъ не круглое, а четырехугольное (иногда съ полукруглой верхней стороной) отверстіе, величиною болѣе  $\frac{1}{2}$  кв. арш.

По Марджѣ (верхнему Индышу) въ мѣстности Джашатынъ-Кала, т.-е. потайная крѣпость, въ небольшой безлѣсной долинѣ, лежащей противъ Дуарбатъ-Айры, за горой, въ 6 верстахъ отъ Кубани, находится болѣе 10 гробницъ, расположенныхъ надъ поверхностью земли. Большая часть ихъ теперь почти совершенно разрушена: сохранились только нижніе камни гробницъ. Пять гробницъ сохранились лучше. Я выбралъ изъ нихъ для раскопокъ двѣ. Одна изъ нихъ была съ разрушенной крышей. Длина стѣнъ снаружи была: отъ 2 арш. 4 в. до 2 арш. 13 верш.

Въ юго-западной стѣнкѣ находится черыреугольное отверстіе шир. 11 в., а высотой болѣе 7 в., Такъ какъ плита, лежавшая выше отверстія, въ настоящее время уже была уничтожена, то прежнихъ размѣровъ отверстія въ высоту нельзя опредѣлить.

Внутри гробницы на 1 арш. 2 в. отъ верхней плиты была пустота. Далѣе шла земля, которая лежала слоемъ въ  $\frac{1}{2}$  арш. толщины. Въ этой землѣ ничего не оказалось кромѣ костей въ совершенномъ беспорядкѣ и обломанныхъ скудныхъ остаткахъ. Ниже земли находилась плита. Вещей никакихъ не было найдено.

Гробница, очевидно, была накрыта 3 плитами, длиною 1 саж. и шир. 1 ар. каждая; но всѣхъ плитъ теперь уже нельзя было найти на своемъ мѣстѣ.

Стѣны гробницы сложены изъ 4—6 рядовъ песчаниковыхъ брусевъ, слегка обтесанныхъ, особенно съ наружной стороны. Толщина верхнихъ плитъ 3—4 в., толщина стѣнъ 4—6 вершковъ.

Въ 2 арш. къ СЗ отъ этой гробницы находилась другая, лучше сохранившаяся и большихъ размѣровъ гробница. Длина стѣнъ снаружи: ЮЗ и СВ 3 арш., СЗ и СВ около 3 арш. 8 верш. каждая. Передняя стѣнка имѣетъ высоту отъ земли до верхней плиты 2 арш. Въ югозападной передней стѣнкѣ находится четырехугольное отверстіе съ полукруглымъ верхомъ: ширина его 11 в., высота  $7\frac{1}{2}$  в. Толщина стѣнъ по отверстію  $4\frac{1}{2}$  в. Стѣны сложены изъ шести рядовъ песчаниковыхъ брусевъ, шир. 4—8 в. каждая. Брусья изнутри плохо отесаны. Брусья промазаны между собою глиной, смѣшанной, повидимому, съ навозомъ.



Гробница покрыта двумя плитами неправильной, но въ общемъ четырехугольной формы, длиною около  $3\frac{1}{2}$  арш. и шир. около 2 арш. каждая, толщ. 1—4 верш. На этихъ плитахъ лежала земля, мелкіе камни и плиты до 8 верш. толщины.

Внутри на  $1\frac{1}{2}$ — $1\frac{3}{4}$  арш. отъ верхней плиты—пустота. Далѣе шла земля, всего на  $\frac{1}{2}$ — $\frac{1}{4}$  арш., сухая, какъ песокъ. Въ этой землѣ нашли разсѣянно скудные обломки костей, а также, главнымъ образомъ по угламъ: нѣсколько бусъ, мѣдный бубенчикъ и часть мѣднаго зеркала.

Въ  $\frac{1}{4}$  версты ниже по Марджѣ, надъ долиною рѣки поднимается, на лѣвой сторонѣ Марджи, скалистый выступъ, весь поросшій лѣсомъ. На этомъ выступѣ находится нѣсколько (около 10) гробницъ, подобныхъ вышеописаннымъ. Однако эти гробницы нѣсколько мельче первыхъ и сложены изъ болѣе мелкихъ плитъ-брусевъ. Большая часть этихъ гробницъ полуразрушена. Отверстія у однѣхъ гробницъ находятся въ сѣверной стѣнкѣ, у другихъ въ западной. Такихъ гробницъ я насчиталъ около 10. Внутренность ихъ большею частію заполнена землею.

Еще больше каменныхъ наземныхъ гробницъ на Индышъ-Баши (вершина плоскогорья Индыша). Этимъ именемъ называется плоскогоріе, прорѣзанное многочисленными балками и расположенное между верховьями рр. Индыша и Индышъ-Артыкола, по лѣвую сторону Индыша. Это плоскогоріе имѣетъ въ общемъ длину около 5—8 верствъ и ширину до 3 верствъ въ наиболѣе широкомъ мѣстѣ.

На этомъ плоскогоріи по балкамъ расположено не менѣе 100 каменныхъ гробницъ, часть которыхъ разрушена болѣе, чѣмъ на половину. Такъ, напр., въ балкѣ Кой-Джолтюшкенъ (т.-е. дорога спущенныхъ овецъ), находится болѣе 10 гробницъ. Я осмотрѣлъ одну небольшую гробницу, камера которой имѣетъ около 2 арш. въ длину и ширину. Отверстіе неправильной формы, обращено на югъ. Гробница расположена на небольшомъ скатѣ холма почти подъ самымъ его гребнемъ.

Отъ этой гробницы открывается видъ на самую балку, по которой тамъ и сямъ виднѣлись другія гробницы, расположенныя ближе къ вершинѣ хребта, и почти въ самомъ низу балки.

Нѣсколько лучше сохранилась большая гробница расположенная въ нѣсколькихъ саженьяхъ отъ упомянутой гробницы. Ея размѣры: длина югозападной и сѣверовосточной стѣнокъ 2 арш. 14 в., длина сѣверозападной стѣнки—3 арш. 7 в., юговосточной—3 арш. 10 в. Высота отъ земли до верхнихъ плитъ, спереди, 2 арш., а сзади на  $\frac{1}{4}$ — $\frac{1}{2}$  арш. менѣе.

Крыша гробницы состоитъ изъ двухъ нижнихъ большихъ плитъ и нѣсколькихъ мелкихъ, наваленныхъ кучею сверхъ первыхъ. Спереди крыша имѣетъ какъ бы двускатную форму, но въ общемъ преобладаетъ форма пирамиды. Между плитами и на нихъ земля, въ задней сторонѣ поросшая большой травой. Въ общемъ слой плитъ и земли на крышѣ, достигаетъ толщины 1 арш.

Въ югозападной стѣнкѣ находится четырехугольное отверстіе, съ полукруглымъ верхомъ; ширина его 12 верш., выс. 8 верш.

Стѣнки сложены изъ 5 рядовъ плитъ-брусевъ, толщ. до 5—6 верш. Стѣны промазаны глиной, смѣшанной съ навозомъ. Часть второй сверху плиты въ юго-

восточной стѣнкѣ выбита, такъ что получилось какъ бы второе отверстіе. Внутри гробницы на  $1\frac{1}{2}$ — $1\frac{3}{4}$  арш. отъ верхней плиты пустота. На поверхности земли валялись человѣческія челюсти, въ обломанномъ видѣ. Перебирая небольшое ко-




Рис. 66.

личество сохранившейся земли, нашли: нѣсколько черныхъ бусъ, мѣдную пуговку и кусочекъ стекла.




Рис. 67.

Эта гробница стояла на гребнѣ холма, въ нѣсколькихъ шагахъ отъ начала его ската (рис. 66).

Кромѣ указанныхъ группъ гробницъ издали можно было видѣть на далекомъ



разстояніи 2—3 верстъ другъ отъ друга иныя группы, въ разныхъ мѣстахъ, по балкамъ. Нѣкоторыя изъ этихъ гробницъ двухъэтажныя и сложены обыкновенно изъ болѣе крупнаго матеріала (рис. 67). Къ сожалѣнію всѣ могилы эти ограблены.

Тамъ-же на Индышъ-Баши, почти въ самомъ центрѣ плоскогорія, или въ СЗ части его, въ мѣстности Джетышыкъ (семь дверей) находятся скудные остатки древнехристіанской часовни или церкви, въ которой прежде было, какъ говорятъ, семь дверей или входовъ.

Длина зданія внутри около 12 арш., а со стѣнками 14 арш. 4 верш.; алтарной части 4 арш.; глубина 4 арш. 8 верш. Пролетъ для западной двери шир. 1 арш. 6 в.; южной двери 14<sup>1</sup>/<sub>4</sub> в.; сѣв. 1 арш. 1 в. Въ алтарной части окно на востокъ, шир. 5 в. Въ сѣверной стѣнѣ алтарной части находится небольшая выемка, въ



Рис. 68.

въ родѣ глухого окна; оно имѣетъ шир. около 7 в., выс. 7 в. и глубину 13 в. Оно обложено по краямъ 4 плитами, изъ которыхъ верхняя закопчена.

Высота сохранившихся стѣнъ около 1 саж.; стѣны большею частию покачнулись въ ту или другую сторону и поросли сверху травой. Стѣны сложены на глинѣ.

Мои проводники говорили, что прежде съ западной стороны была точно такая же постройка, но она недавно была разобрана карачаевцами для своихъ надобностей.

Кромѣ описанныхъ древностей въ тѣхъ же горахъ есть и другіе памятники прошлаго: 1) рисунки на скалахъ и 2) каменные статуи.

Между верховьями Марджи и Аманкола, на рѣчкѣ Кишлюорла въ обрывѣ находится песчаниковый навѣсъ, образующій нѣчто въ родѣ пещеры. Длина ея саж. 5 по стѣнѣ, глубина 1—2 арш. На верхней части скалы (2—4 арш. высоты) изображены красной краской: охотничья сцена—охотники, стрѣляющіе изъ лука, всадники, собаки и олени (рис. 68), волнистыя или ломанныя линіи и прямоуголь-

ныя геометрическія фігуры въ видѣ лабиринта или тавровъ (рис. 69). Величина фигуръ 3—8 вершк. Рисунки сдѣланы довольно удовлетворительно. Краска большею частью сохранилась.

Въ котловинѣ, гдѣ сходятся четыре ущелья, въ мѣстности Баба - сынъ, по верхнему теченію р. Аманкола находится довольно хорошо сохранившаяся статуя изъ песчаника. Она стояла на небольшомъ возвышеніи въ родѣ кургана, обращена была лицомъ на сѣверъ. Высота ея отъ земли 3 арш. 1 в.; вся же длина 3 ар. 14 в., такъ какъ въ землѣ была на 13 в. Ширина въ плечахъ 1 ар. 2 в.,




Рис. 69.

въ талии около 7 в. Ниже пояса статуя переходитъ въ четырехгранный столбъ, толщиною около 6 в., тогда какъ верхнія части округлены (рис. 70). Голова и шея сохранились, но сдѣланы очень грубо. На головѣ низкій шлемъ. Шея длинная; на шеѣ замѣтно что-то въ родѣ воротника; на плечахъ и на верхней части груди нѣчто въ родѣ наплечья соединенныхъ круглою пряжкой. Руки выдѣланы, но не отдѣлены отъ туловища. Чрезмѣрно удлиненный станъ схваченъ узкимъ поясомъ, за который заложены руки. За поясомъ короткая сабля и трехъугольная сумка на лѣвомъ боку; четырехъугольная сумка и какіе-то два ремешка на правомъ боку. Все это изображено едва замѣтнымъ рельефомъ.

Произведенная здѣсь раскопка показала, что статуя была утверждена въ углубленіи, сдѣланномъ въ большомъ камнѣ кубической формы (сторона 1½ арш.).

Кромѣ этого камня раскопки ничего не дали.



Въ 1 верстѣ къ востоку отъ Баба-сына, надъ рѣчкою на скалѣ второе изображение выведенное красной краской: коровы, охотничьи сцены, деревья, а также тамги. Къ сожалѣнію, краска плохо сохранилась и не поддавалась фотографіи. Изображенія эти занимаютъ въ длину саж. 4 и въ шир. 1 саж. Рисунокъ плохой, и сцены изображены безъ опредѣленнаго порядка.

Представляемый матеріалъ еще слишкомъ скуденъ, для того чтобы можно было сдѣлать какіе-либо положительные выводы. Тѣмъ не менѣе слѣдуетъ теперь же высказать нѣсколько замѣчаній, справедливость которыхъ весьма вѣроятна.




Рис. 70.



Рис. 71.



Рис. 72.

Большой интересъ представляютъ собою: башня Маміа въ Хурзукѣ и древнія усыпальницы на кладбищѣ въ Картъ-Джуртѣ. Какъ уже сказано, усыпальницы въ Картъ-Джуртѣ карачаевцы считаютъ своими, но вмѣстѣ съ тѣмъ они не дорожатъ ими. Это указываетъ, повидимому, на то, что гробницы не принадлежатъ этой народности, но вмѣстѣ съ тѣмъ едва ли можно давать всѣмъ этимъ памятникамъ большую древность чѣмъ 500 лѣтъ \*).

Болѣе древними являются каменные гробницы, раскопанныя на Индышъ-баши, въ которыхъ, какъ выше указано, найдены: бронз. маленькая фибула съ

\*) Ср. Матеріалы по археол. Кавказа в. I, стр. 28, 36, 51, 78—80.

проволочною накидною булавкою и съ подвѣснымъ для нее влагалищемъ (рис. 71), стеклянный браслетъ и бронзовая привѣсочка въ видѣ птицы съ соколиною головкою на спинѣ, указывающіе на первые вѣка нашей эры (рис. 72).

### Курганы по дорогѣ отъ ст. Пашковской (около г. Екатеринодара) до ст. Зеленчукской

По всей лѣвой сторонѣ дороги изъ ст. Бѣлорѣченской въ Ханскую расположены курганы высотой отъ 1 до 3 саж.; одинъ изъ нихъ крупнѣе другихъ. Въ самой ст. Ханской, въ ея сѣверной части, есть мелкіе курганы. Отъ ст. Ханской до Майкопа почти нѣтъ кургановъ, по крайней мѣрѣ, ни одинъ не бросился въ глаза. Въ самомъ Майкопѣ, въ его юго-восточной части, есть средніе и мелкіе курганы, числомъ около 20.

Въ станицѣ Абадзехской уже нѣтъ болѣе дольмена красовавшагося на площади, но много мелкихъ кургановъ. По выѣздѣ изъ ст. Севастопольской и послѣ подъема отъ рѣчки находится большой холмъ или курганъ. Въ ст. Губской хищническая раскопка кургановъ, говорятъ, производится усиленно. Я, по крайней мѣрѣ, видѣлъ на дорогѣ одинъ небольшой курганъ, недавно раскопанный. Въ юртѣ ст. Псебайской расхищеніе кургановъ производится, повидимому, въ весьма усиленныхъ размѣрахъ. Въ 1895 году между прочимъ въ одномъ курганѣ нашли золотыхъ вещей около 4 фунтовъ. Этотъ курганъ, по словамъ Псебайскаго станичнаго атамана, находится на большой полянѣ, расположенной въ 9 в. отъ ст. Псебайской, на землѣ ст. Псебайской, но состоящей въ пользованіи ст. Бесленевской, отъ которой въ свою очередь заарендовалъ этотъ участокъ овцеводъ Николенко. На этой полянѣ, верстахъ въ 3 отъ дороги и отъ пос. Шедокскаго верстахъ въ 3 же былъ небольшой курганъ, высотой не болѣе 1 саж. Въ немъ также въ маѣ 1895 года хищники и открыли золотыя вещи.

Между поселкомъ Шедокскимъ и ст. Псебайской лежитъ, такъ называемая „большая сухая поляна“; она начинается верстахъ въ 6 къ сѣв. отъ ст. Псебайской и тянется далѣе верстъ на 12 до самаго поселка Шедокскаго. Если ѣхать отъ ст. Псебайской, то первыя 6 верстъ кончаются небольшимъ подъемомъ и какъ бы воротами, за которыми и разстилается вышеупомянутая „сухая поляна“ Ближайшая къ ст. Псебайской часть поляны, сейчасъ за подъемомъ, называется „Блангаузъ“. Здѣсь въ апрѣлѣ 1895 года была начата хищническая раскопка кургана (кругомъ 26 саж., выш. 4 саж.); атаманъ ст. Псебайской докопалъ курганъ, нашелъ склепъ, закрытый досками, въ склепѣ гробъ, обитый кожей, въ гробу, по его рассказамъ, желѣзные куски въ родѣ ножницъ, 2 золотыхъ колечка и синій камушекъ.

На самой „сухой полянѣ“ есть 7 большихъ кургановъ, раскопанныхъ хищнически. Размѣры двухъ изъ нихъ: 1) кругомъ 24 саж., выс.  $3\frac{1}{2}$  саж.; 2) кругомъ 38 саж., выс. 6 саж.

При самомъ выѣздѣ въ ст. Андриюковскую находится большой курганъ, саж. 3 — 4 отвѣсной высоты. На немъ въ военное время была батарея, но, по словамъ стариковъ, курганъ былъ насыпанъ еще до батареи и только для надобностей батареи было прибавлено немного земли и камней. Въ настоящее



время въ серединѣ вершины кургана находится яма (длиною 2 саж., шир. 1 с., глубиною  $1\frac{1}{2}$  арш.). По словамъ атамана, здѣсь въ 1895 же году стали брать глину, но когда узнали объ этомъ, то станичное управленіе запретило. Глины взято немного, но земля въ ямѣ какъ будто немного осѣла внизъ. Къ югу отъ ст. Андрюковской и отъ этого кургана къ ущелью Шангиреевскому идетъ обширная поляна, на которой я насчиталъ около 10 среднихъ (1 — 3 саж. выс.) кургановъ. Хищники начали было раскапывать одинъ курганъ, но имъ запретили.

По дорогѣ изъ ст. Андрюковской въ поселокъ Черный много кургановъ, особенно на вышеупомянутой „сухой полянѣ“, по которой опять приходится ѣхать. Курганы средніе и малые (болѣе 20 малыхъ покрыты сплошь мелкимъ булыжникомъ; эти курганы имѣютъ круглую форму, діам. аршина 2). Много кургановъ и на берегу Лабы противъ поселка Шедокскаго. Есть даже крупные курганы. Около поселка Чернаго со стороны дороги отъ ст. Андрюковской много и мелкихъ и среднихъ кургановъ.

Въ ст. Безстрашной недавно одинъ казакъ разрылъ курганъ, въ которомъ нашелъ жел. саблю, длиною 1 арш.  $8\frac{3}{4}$  в., желѣзный обломокъ отъ ефеса съ серебряной насѣчкою и 7 желѣзныхъ наконечниковъ стрѣлъ.

По дорогѣ изъ ст. Безстрашной въ ст. Подгорную, верстахъ въ 3 отъ Безстрашной, вправо отъ дороги, подъ горой стоитъ большой курганъ круглый; (сажени 4 высотой), около него расположено еще около 10 среднихъ и мелкихъ кургановъ.

Верстахъ въ 4 отъ ст. Подгорной по правую сторону дороги въ ст. Надежную, говорятъ, находится большой „Леоновъ“ курганъ, высотой до 6 саж. Также есть, говорятъ, большой курганъ, выс. саж. 6, въ 7 в. отъ ст. Подгорной по дорогѣ на ст. Вознесенскую.

По лѣвую сторону дороги изъ ст. Подгорной въ ст. Надежную я замѣтилъ два среднихъ кургана; а по дорогѣ изъ ст. Надежной въ Передовую за подъемомъ на горѣ, по правую сторону одинъ средній курганъ.

Къ югу отъ ст. Исправной по долинѣ разсѣяно около 10 среднихъ и малыхъ кургановъ: 6 до моста и 4 за мостомъ. Около кладбища въ ст. Исправной есть или небольшой холмъ или большой курганъ.

По дорогѣ изъ ст. Исправной въ ст. Зеленчукскую верстахъ въ 10 отъ Исправной находится около 15 мелкихъ кургановъ; въ 13 верстахъ одинъ средній курганъ и наконецъ подъ самой ст. Зеленчукской, въ 2—3 верстахъ отъ нея, одинъ большой (саж. 4 выс.) курганъ и одинъ малый. Въ самой ст. Зеленчукской, повидимому, есть много среднихъ кургановъ (я видѣлъ 4) и одинъ большой (сажени 3—4 высотой).

Въ осетинскомъ Георгіевскомъ поселкѣ (Хумара) много среднихъ и мелкихъ кургановъ. Среднихъ размѣровъ курганы стоятъ и у слиянія Теберды съ Кубанью. Есть курганы среднихъ размѣровъ у почтовой станціи Красногорской. Между ст. Усть-Джегутинской и Еврейско-Джегутинскимъ поселкомъ находится много большихъ кургановъ, высотой 3—5 саж. По дорогѣ изъ ст. Баталпашинской въ ст. Бекешевскую, верстахъ въ 10 за р. Овечкой, находится нѣсколько большихъ кургановъ.

Около Баталпашинска и Армавира есть много большихъ кургановъ.




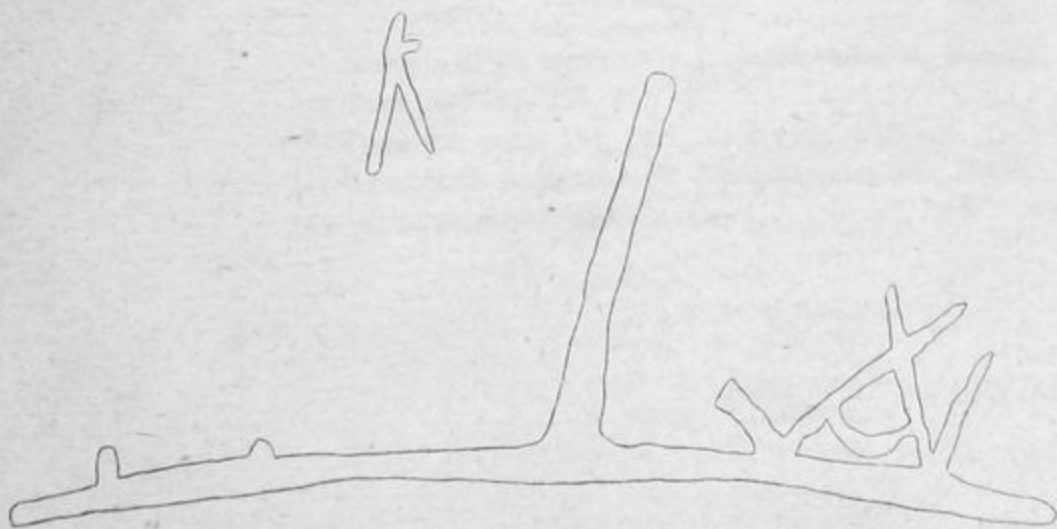


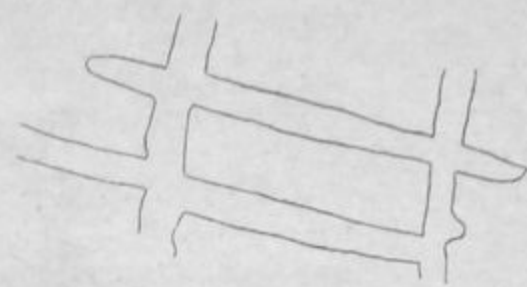

### Черепки, найденныя въ холмѣ-курганѣ Зеленчукскаго ущелья.

Въ холмѣ Зеленчукскаго ущелья, при его раскопкѣ, нашли очень много всевозможныхъ обломковъ глиняной посуды, начиная отъ черепковъ тонкихъ и небольшихъ сосудовъ и кончая такими, стѣнки которыхъ имѣютъ не менѣе  $\frac{1}{4}$  в., а діаметръ, повидимому, не менѣе 1 арш. Но почти вся посуда грубая, плохой глины (желтоватой, желтой, красноватой, темной и почти черной); большею частью безъ всякой поливы — только на одномъ тоненькомъ черепкѣ красноватой глины, на внутренней сторонѣ замѣтны слѣды желтоватой поливы. Значительная часть черепковъ разукрашены различнымъ орнаментомъ: 1) тонкій черепокъ черной глины веревочнымъ рисункомъ выведеннымъ зигзагами и покрытъ черной краской; 2) 8 черепковъ средней толщины имѣютъ орнаментъ, состоящій изъ ряда тонкихъ, слегка вдавленныхъ параллельныхъ линій; такія линіи покрываютъ иногда и внутреннюю сторону; иногда линіи образуютъ входящіе углы; 3) довольно толстый черепокъ имѣетъ украшеніе въ видѣ широкихъ непараллельныхъ линій; 4) два обломка средней толщины имѣютъ по краю одинъ или два выпуклыхъ рубца, а на туловищѣ рядъ широкихъ линій, пересѣкающихся между собою такъ, что образуютъ ромбы; 5) фрагментъ отъ края сосуда красноватой глины имѣетъ рядъ параллельныхъ линій, которыя пересѣкаются волнообразной слегка вдавленной линіей; 6) черепокъ черной глины съ двумя рядами слегка вдавленнаго веревочнаго орнамента; 7) черепокъ красноватой глины отъ большого сосуда, на внутренней сторонѣ масса мелкихъ линій, на внѣшней остатокъ отъ ручки и группы вдавленныхъ грубыхъ линій; 8) черепокъ желтоватой глины съ 4 параллельными глубоко вдавленными линіями, которыя наискось пересѣчены пятой линіей, повидимому, случайной; 9) два тонкихъ черепка съ выпуклыми линіями, у одного двѣ тонкія, у другого сохранилась одна крупная.

8 черепковъ представляютъ собою обломки очень большихъ сосудовъ, стѣнки которыхъ не менѣе  $\frac{1}{4}$  в. толщиной, а діаметръ не менѣе 1 арш. Глина чрезвычайно плохая у 3 экз. и средняго качества у остальныхъ. Эти черепки слѣдующіе: 10) 4 черепка отъ края такихъ большихъ сосудовъ, края представляютъ болѣе или менѣе значительныя загибы; 11) 2 черепка представляютъ собою, повидимому, среднія части такихъ сосудовъ; оба они украшены большой выпуклой полоской, идущей кругомъ всего туловища, одинъ черепокъ имѣетъ мелкія вдавленныя линіи на внутренней сторонѣ; 12) черепокъ такого же сосуда, но имѣетъ на внѣшней сторонѣ украшеніе въ видѣ выпуклаго овала, въ овалѣ и кругомъ наведенъ рядъ слегка вдавленныхъ линій; 13) черепокъ желтоватой глины, отъ большого же сосуда, наружная поверхность его имѣетъ украшеніе изъ глины же въ родѣ большой пуговицы.

Кромѣ того одинъ черепокъ, черной глины представляетъ собою, повидимому, часть рыльца небольшого кувшина.










Наконецъ 6 обломковъ даютъ понятіе о черепицахъ, состоящихъ изъ кирпичной массы и какихъ-то (известковыхъ) бѣлыхъ накладокъ.

Большое сходство съ нашими черепками большихъ сосудовъ представляютъ черепки: 1) найденные В. И. Сизовымъ близъ развалинъ крѣпости Мамай-Кале въ 4 верстахъ къ сѣверу отъ Сочи \*) и въ городищѣ близъ ст. Раевской около г. Анапы \*\*); также до известной степени сходны и фрагменты сосудовъ, найденные имъ же въ Сухумѣ \*\*\*); 2) найденные гр. П. С. Уваровой близъ церкви села Полтавскаго \*\*\*\*).

---

\*) Матеріалы по археологiи Кавказа, вып. II; Москва, 1889, стр. 5—6, рис. 2—3.  
\*\*) Тамъ же, стр. 128, рис. 47.  
\*\*\*) Тамъ же, табл. VII, рис. 16, и табл. VIII рис. 3, 6—8.  
\*\*\*\*) Матеріалы по археологiи Кавказа, вып. IV; Москва, 1894, стр. 29—30, рис. 27.



## Нѣсколько дополнительныхъ свѣдѣній по вопросу о Кавказскихъ дольменахъ.

*Графини Уваровой.*

Подготавливая нынѣ къ печати труды почтенныхъ сочленовъ нашихъ Е. Д. Фелицына и В. М. Сысоева по вопросу о дольменахъ Сѣвернаго Кавказа, считаю обязанностью дополнить собранныя ими свѣдѣнія тѣми краткими извѣстіями о дольменахъ Черноморскаго побережья, которыя мнѣ удалось осмотрѣть въ 1886 г.

Всѣ осмотрѣнные въ этой мѣстности дольмены расположены или на предгорьяхъ или въ ущельяхъ, при чемъ замѣтна слѣдующая разница въ этомъ расположеніи: дольмены предгорьевъ, занимая выдающееся положеніе, и служа какъ бы сторожевымъ постомъ, обращены обыкновенно главнымъ фасомъ къ взморью или открывающейся долинѣ, рѣкѣ или нижней площадкѣ. Подобные дольмены обыкновенно единичное явленіе и только на Гудзовой горѣ, около Новороссійска, мы нашли ихъ пять вмѣстѣ. Совершенно иное явленіе представляютъ дольмены, расположенные въ ущельяхъ, лѣсахъ и вдоль горныхъ гривокъ, граничащихъ полянки и берега рѣкъ: подобные дольмены, напоминая собой Богатырскую дорогу, описанную Фелицынымъ между ст. Абадзехской и Царской \*) расположены обыкновенно рядами, вытянутыми одинъ противъ другого и весьма часто въ значительномъ числѣ, дающемъ понятіе о заселенномъ поселкѣ, воспользовавшагося или близостью полноводной, рыбной рѣчки, какъ въ Джубкѣ, или удобной для полеводства полянкой, какъ въ Люлькиномъ ущельи, или укромномъ, тихимъ, лѣснымъ ущельемъ какъ по рр. Пшадѣ или Абердіевкѣ.

Всѣ дольмены приблизительно одного размѣра и одной формы, за исключеніемъ впрочемъ Джубскаго, отличающагося громадностью своихъ формъ, и Люлькинскихъ замѣчательно малыхъ размѣровъ (передняя плита шириной всего 1 ар. 13 в.; боковая стѣна съ передними выступами длиной 4 арш. 6 верш.; верхняя плита длиной 4 арш. 12 верш.). Всѣ они сложены изъ пяти огромныхъ плитъ, имѣють навѣсъ съ передняго фасада, круглое отверстіе діаметромъ отъ 7 до 8 в., закрывавшееся каменною пробкою, и почти всѣ выдаются фасомъ на востокъ или юговостокъ. Нижняя плита повсемѣстно цѣльная, хотя въ нѣкоторыхъ, болѣе тѣсныхъ ущельяхъ найдены нами рѣдкіе экземпляры, гдѣ эта твердая постилка замѣнена тремя, плотно пригнанными между собой, но меньшими плитами, что могло зависѣть и отъ имѣющагося подъ руками матеріала и его относительной прочности.

\*) См. табл. V, рис. 10.



Форма эта и способ постройки, какъ видно изъ статей Фелицына и Сысоева, одно и то же для всѣхъ Кавказскихъ дольменовъ. Нѣкоторыя исключенія замѣчены и приведены обоими изслѣдователями; нѣкоторыя исключенія могутъ быть приведены и для дольменовъ описываемой мною мѣстности, такъ, на примѣръ:

1) Имѣются *дольмены, выстѣнные изъ цельной каменной глыбы*: одинъ у въѣзда въ станицу Геленджикъ \*), одинъ въ станицѣ Береговой на р. Пшадѣ \*\*), одинъ въ пяти верстахъ отъ станицы Вуланки, въ ущельѣ, на рѣкѣ того же имени (по-черкесски Чепсія).

2. *Дольмены, выстѣнные также изъ цельной глыбы но съ приставной верхней плиты*: одинъ въ окрестностяхъ Туапсе, въ такъ называемой Каштановой балкѣ, въ имѣннѣ Харичкина и далѣе въ пяти верстахъ отъ Туапсе, на горномъ скатѣ, по правому берегу рѣки.

3. *Дольмень* на р. Навадже, отличающійся, по мнѣнью мѣстнаго охотника, особеннымъ изяществомъ въ отдѣлкѣ и даже скульптурными изображеніями, что намъ, впрочемъ, не удалось провѣрить за попортившимися отъ дождей дорогами и въ особенности за богатствомъ растительности, которая въ этомъ краѣ лѣтомъ весьма часто мѣшаетъ археологическимъ изслѣдованіямъ.

4. Интереснѣйшіе варианты отъ общепринятыхъ размѣровъ и деталей представляютъ *дольмены, расположенные на правомъ берегу р. Джубки*, среди глухой растительности, на холмахъ, недоступныхъ весеннимъ водамъ, приблизительно въ шагахъ четырехъ отъ рѣки и въ верстѣ отъ взморья, на землѣ, принадлежащей генер. Астафьеву. Большой изъ этихъ дольменовъ, рисунокъ котораго воспроизведенъ Байерномъ и Сизовымъ \*\*\*), расположенъ на самомъ обрывѣ холма, лицомъ къ рѣкѣ, и отличается гигантскими размѣрами. Съ лицевой его стороны (т.-е. со стороны плиты съ круглымъ отверстіемъ) пристроенъ дворъ овальной формы, обнесенный двумя рядами обтесанныхъ глыбъ сѣраго песчаника, положенныхъ безъ цемента такимъ образомъ, что пазы второго ряда приходятся посрединѣ камней перваго. Верхній рядъ камней сброшенъ, но такъ какъ за громадностью и тяжестью камни эти не могли быть свезены, то они и до сихъ поръ находятся у подошвы холма и могутъ быть легко измѣрены. Всѣ они приблизительно длиною въ 3 арш. 2 в., высотой въ 1 арш. 7 верш. Дворъ въ глубину имѣетъ 8 ар. 3 в.; шириною же онъ во всю богатырскую хату, т.-е., 5 арш. 2 вершка.

Сама хата сложена изъ 5-ти громадныхъ песчаныхъ плитъ, установленныхъ въ пазъ на 6-й нижней, имѣющей въ толщину 9 вер. и выходящей изъ - подъ стѣнокъ дольмена спереди на 1 ар., сзади на 1½ аршина. Всѣ плиты приблизительно толщиной отъ 6 до 10 верш. Пазы врублены глубиной въ 1 верш. и шириной въ 6, что, разумѣется, недостаточно для такихъ громадныхъ и тяжеловѣсныхъ плитъ, но имѣло также смыслъ при постройкѣ, ибо, при большомъ углубленіи пазовъ, легко было бы ожидать скорѣйшей порчи или надтресканья ка-

\*) Съ тѣхъ поръ взорванъ и употребленъ на водопроводъ.

\*\*) См. выше статью Фелицына: табл. IX, рис. 18.

\*\*\*) См. выше статью Фелицына; стр. 22, рис. 3 — по Байерну и Т. 1 Матеріаловъ по Арх. Кавказа—Сизова, стр. 4, рис. 1 и табл. I, рис. А и Б.



менныхъ стѣнъ. Въ виду того, что пазы эти не могли служить единственной скрѣпой стѣнъ, съ сѣверной и южной его стороны привалены къ нему огромныя каменные глыбы, которыя, спирая его съ двухъ сторонъ придаютъ особый устой этой гигантской постройкѣ.

Дольменьъ представляетъ видъ продолговатаго четвереугольника и имѣеть въ ширину 4 ар., въ длину  $3\frac{1}{4}$  ар., въ высоту 2 ар. 9 вер. (внутри). Верхняя плита толщиной приблизительно въ 10 вершковъ, широко выступаетъ надъ стѣнами; имѣеть она ширины  $5\frac{1}{2}$  ар. и длины 6 ар. Вдоль задней стѣны, въ которой пластуны продѣлали съ лѣвой стороны широкую дверь, находится плита, въ видѣ прилавка, шириной въ 13 верш., длиной въ 1 ар. 7 вер. и толщиной въ 5 вершковъ. Боковыя стѣны имѣють длины  $5\frac{1}{2}$  ар. и выступаютъ, весьма незначительно съ задней стороны и на цѣлый аршинъ съ передней, со стороны которой, благодаря выступу нижней и верхней плиты, образуютъ довольно значительный навѣсъ.

Въ передней стѣнѣ круглое отверстіе, продѣланное  $\frac{3}{4}$  ар. надъ землею. Пластуны, жившіе въ хатѣ, обратили его въ печное отверстіе и пекли въ немъ хлѣбъ. Въ правой стѣнкѣ продѣлано четвероугольное окошечко, но оно также принадлежитъ къ позднѣйшей работѣ тѣхъ же пластуновъ. На нижней плитѣ, съ передней стороны, весьма ясно обрисовывается пазъ, вѣроятно, заготовленный при постройкѣ и впоследствии не употребленный.

Направленіе постройки SW—NO.

Дворъ былъ по самый верхъ засыпанъ землею, перемѣшанной обломками камней и плитъ; земля эта была вынута нами до самого основанія; ближе къ грунту нашлись нѣсколько звѣриныхъ костей и три красненькихъ черепочка; земля оказалась болѣе черной, но вотъ и все: ни вещей, никакихъ другихъ слѣдовъ погребенья или жилья нельзя было замѣтить.

Единственная интересная находка среди множества вынутой щебенки со двора, это—каменная пробка отъ круглаго отверстія, подобная находимымъ Фелицинымъ и Сысоевымъ при дольменахъ въ Кубанской области; пробка изъ бѣлаго песчаника, съ головой въ видѣ гриба, съ выпуклостію на серединѣ; высота всей пробки 15 вершковъ; высота головы 4 вер.; окружность стержня 1 арш. 6 вер.; діаметръ головы 12 в. Найдена она около самаго отверстія, лежащею параллельно съ передней стѣнкой. Съ задней стороны дольмена насыпано что-то въ родѣ вала, состоящаго изъ земли и щебня, сложеннаго подъ насыпью довольно правильными рядами.

Наискосокъ отъ перваго дольмена, приблизительно въ десяти шагахъ, въ глубокой чащѣ, нашли и очистили второй, хотя и завалившійся, но весьма интересный по подробностямъ отдѣлки передней плиты. Паденію этого дольмена способствовало, повидимому, особенная тяжесть верхней плиты равно какъ и корни деревьевъ, охватившихъ и обросшихъ его съ давнихъ временъ, доказательствомъ чего служитъ старая ясень, выросшая на передней доскѣ и имѣющая въ обхватѣ  $2\frac{1}{2}$  ар. Старика этого мы, разумѣется, не трогали и старались даже по возможности оберегать при раскопкѣ его могучіе корни, ползущіе по плитамъ и охватывающіе ихъ со всѣхъ сторонъ. Отъ тяжести этихъ объятій плита лопнула, но когда мы очистили ее отъ земли, накопившейся на ней вѣками, то могли ясно рассмотреть орнаментъ, украшающій ее: что-то въ видѣ двери или притолка,



покоющейся на двухъ прямыхъ столбахъ (рис. 73). Украшеніе это выступаетъ на поверхность плиты весьма обронно (до  $2\frac{1}{2}$  верш.) и имѣетъ въ ширину (какъ притолокъ такъ и боковые столбы) до 6 верш. Трудно было разобрать, чѣмъ кончается низъ рисунка и есть ли на плитѣ обыкновенное круглое отверстіе, такъ какъ большая часть плиты вросла въ стволъ дерева и прикрыта его стволомъ.

Плита эта имѣетъ 6 верш. толщины и по бокамъ ея замѣтна весьма ясно желобковатая выпуклина, необходимая для вставки въ пазъ боковыхъ частей дольмена. Длина лѣвой стѣны, лежащей плашмя, 4 ар., вышина 2 ар. 6 вер., толщина 7 вер. Длина правой стѣнки, оставшейся на мѣстѣ и глубоко сидящей въ землѣ, 3 ар. 15 вер., толщина 9 вер., при чемъ верхняя часть замѣтно закруглена. Длина задней, перевернутой и лежащей подъ верхней плитой 2 ар. 14 в.




Рис. 73.

У лѣвой стѣны, съ боку, лежитъ еще продольная меньшая плита, вѣроятно, служившая прежде устоемъ для стѣнъ подобно глыбамъ перваго описаннаго дольмена; длина ее 1 ар. 14 верш. Верхняя плита, сильно поврежденная при паденіи, имѣетъ еще теперь въ ширину 4 арш., въ длину 3 арш. 6 вер. и въ толщину 9 верш.

На одной линіи съ вторымъ дольменомъ, шагахъ въ десяти отъ него и въ 12-ти отъ перваго, нашли 3-й дольмень, совершенно скрытый подъ пластомъ растительной земли. Сбросивъ землю, нашли нѣсколько плитъ, которыя доказываютъ, что и этотъ экземпляръ былъ большихъ размѣровъ. Передняя же его плита весьма испорчена, но интересна потому, что пополняетъ рисунокъ приведенной выше плиты втораго дольмена: верхъ ея отбитъ, что не мѣшаетъ намъ разобрать тѣ же пиластры, оканчивающіяся внизу параллельными къ верхней притолкѣ тремя зарубами въ видѣ подушки, и ясно разбираемъ нижнюю окружность круглаго отверстія, обыкновеннаго для всѣхъ кавказскихъ дольменовъ.

Еслибы не подробность отверстія, ясно обрисовавшагося на этой плитѣ, то описываемый орнаментъ на двухъ послѣднихъ плитахъ можно было бы принять за подробность, найденную Е. Д. Фелицинымъ на верхнихъ плитахъ дольменовъ Дегуакской поляны \*), которыя имѣютъ выпуклые выступы, объясняемые Фелицинымъ какъ необходимая закрѣпа для прочной установки этой плиты на

\*) См. выше статью Фелицина; стр. 20, рис. 2.

боковыя. Противъ такого опредѣленія для описываемыхъ Джубскихъ дольменныхъ плитъ свидѣтельствуя, кромѣ круглаго отверстія, еще боковыя желобковыя выпуклины, не нужныя для верхней плиты, но необходимыя для укрѣпленія передней.

По словамъ мѣстнаго старосты можно заключить, что вся эта мѣстность была нѣкогда богата дольменами; на его памяти завалены и уничтожены два изъ нихъ, находившихся влѣво отъ описываемыхъ нами, въ глуши, подъ старыми дубами и вязами.

Мы обошли всю мѣстность, пробуя расчищать то ту, то другую кучу камней, и всякій разъ попадали на плиты, которыя тѣмъ или другимъ признакомъ оказывались принадлежащими дольменамъ.

Шаговъ 600 отъ описываемаго нами бугра осмотрѣли второй подобный ему также покрытый густымъ лѣсомъ, съ весьма значительными экземплярами дубовъ, и вязовъ, подъ которыми въ многочисленныхъ экземплярахъ находились разметанныя и заваленныя громадныя плиты песчаника, видимо остатки подобныхъ же дольменовъ.

Всего въ Черноморскомъ округѣ найдены или осмотрѣны нами дольмены въ слѣдующихъ мѣстностяхъ:

1. Въ окрестностяхъ Новороссійска, по лѣвую сторону р. Цемеса, у послѣднихъ отроговъ г. Маркочь, на землѣ Гейдука—два полуразвалившіеся.

2. На Гудзовой горѣ (по-черкесски Гудъ гора или Готоръ) около Новороссійска, на землѣ Никифорова — 5 огромныхъ дольменовъ, изъ которыхъ одинъ сохранился въ цѣлости (передняя стѣна однакоже отвалена).

3. Тамъ же черезъ балку, еще одинъ.

4. У станицы Геленджикъ—два, одинъ изъ цѣльной глыбы; Фелицынъ, упоминая о нихъ по Дюбуа-де-Монперѣ, говоритъ \*), что ихъ было 2 группы, и что въ 70 годахъ нѣкоторыя изъ нихъ были еще цѣлы.

5. Въ уютномъ, поросшемъ лѣсомъ, Адербіевскомъ ущельѣ — значительное количество.

6. Въ станицѣ Береговой на р. Пшадѣ и за ея чертой—нѣсколько разбросанныхъ дольменовъ средней величины, изъ нихъ одинъ изъ цѣльной глыбы \*\*).

7. Въ Пшадскомъ ущельи—цѣлые поселки дольменовъ \*\*\*).

8. Въ Люлькиномъ ущельи—нѣсколько болѣе мелкихъ дольменовъ, изъ которыхъ только одинъ хорошо сохранившійся.

9. Близъ Туапсе въ Каштановой балкѣ—одинъ изъ цѣльной глыбы.

10. Въ долинѣ р. Шепсе—5 дольменовъ, стоящихъ въ рядъ.

11. По р. Аше—много разбросанныхъ дольменовъ.

12. Въ окрестностяхъ Туапсе, на землѣ Сибирякова, расположенной между рр. Нежданной и Аше—одинъ.

13. Тамъ же по сосѣдству въ имѣніе Мухортова—одинъ.

14. У станицы Георгіевской, въ 15 вер. отъ Туапсе—нѣсколько разбросанныхъ дольменовъ.

\*) См. выше, стр. 11.

\*\*) Тамъ же, стр. 12 и табл. IX, рис. 18.

\*\*\*) Тамъ же, табл. VIII, рис. 16; табл. IX, рис. 17; табл. XI, рис. 22 и табл. XII, рис. 23 и 24.



15. По р. Чебансу—шесть.
16. На р. Дедураксе—два.
17. На р. Навадже — одинъ съ скульптурными украшеніями (по словамъ мѣстныхъ жителей).
18. Около Тенгинскаго поста—нѣсколько.
19. Въ 5 вер. отъ Туапсе на горномъ склонѣ—одинъ изъ цѣльной глыбы.
20. У Головинскаго поста, расположеннаго въ низменности, образованной р. Кадошей и Шахе—одинъ.

Долину этихъ рѣкъ можно считать конечнымъ пунктомъ распространенія дольменовъ къ югу: далѣе о нихъ не слыхали; въ Абхазіи же народъ не имѣетъ о нихъ никакихъ представленій; чѣмъ несомнѣнно доказывается, что ихъ въ краѣ никогда не существовало.